

PLA D'ACCESSIBILITAT MUNICIPAL

FASE 1 EL CASC URBÀ

JUNY 2021

VOLUM 3. ANNEX 3.1



ÍNDEX

1 ASPECTES GENERALS

- 1.1 INTRODUCCIÓ
- 1.2 NECESSITAT DE L'ACTUALITZACIÓ DEL PLA D'ACCESSIBILITAT
- 1.3 OBJECTIUS DEL PLA D'ACCESSIBILITAT
- 1.4 ÀMBITS DEL PLA
- 1.5 DESENVOLUPAMENT DEL PLA D'ACCESSIBILITAT
- 1.6 LEGISLACIÓ DE REFERÈNCIA

2 LA DIAGNOSI DE L'ACCESSIBILITAT

- 2.1 INTRODUCCIÓ
- 2.2 METODOLOGIA BÀSICA
- 2.3 DIAGNOSI

3 PROPOSTA GENERAL D'ACTUACIONS

- 3.1 INTRODUCCIÓ
- 3.2 PROPOSTA D'ACTUACIONS EN EL TERRITORI
- 3.3 PROPOSTA D'ACTUACIONS EN L'EDIFICACIÓ
- 3.4 PROPOSTA D'ACTUACIONS EN EL TRANSPORT
- 3.5 PLANIFICACIÓ DE LES ACTUACIONS

4 ANNEXES

- 4.1 DOCUMENTACIÓ GRÀFICA
- 4.2 TAULES DE DADES
- 4.3 FITXES DIAGNOSI ESTAT DE L'ACCESSIBILITAT

4 ANNEXES



4.3 FITXES DIAGNOSI ESTAT DE L'ACCESSIBILITAT

4.3.1 Fitxes Espais públics

35	plaça	Antonio Martín Sánchez
40	plaça	La Granja Colominas
275	jardins	Hort de la Virtudes
645	carrer	Músic Blai Carmona
745	plaça	Agricultura
804-8-n	avinguda	Apel·les Mestres (Corre Can)
805	jardins	Andalusia
825	plaça	Aigua
832	jardins	Àngel Guimerà
833	plaça	Anna Frank
835	plaça	Antonio Machado
890	carrer	La Ballestera
920	plaça	Blanes
1005	espai entre c. Major i c. Ferrocarril	
1020	parc	Fondo d'en Peixo
1082	jardins	La Pau
1083-14-s	avinguda	Onze de Setembre
1085	plaça	Pau Casals
1140	plaça	La Vila
1145	jardins	Cementiri Vell
1300	plaça	Espanya
1320	avinguda	Enric Prat de la Riba
1330	plaça	Pintor Grau Sala
1385	jardins	Garrovillas
1432	jardins	Francesc Macià
1440	avinguda	Dr. Gallart Monés
1485	jardins	Germans Lumière
1560	plaça	L'Església
1621	Jardins	Torre Muntadas
1625	jardins	Joan Salvat Papasseit
1635	plaça	Joan García Nieto
1627	plaça	Joan Fuster
1661	entorn	estació de Bombament
1720	plaça	La Cerdanya
1740	jardins	veterinari Rof i Codina

1743-1-i	plaça	6a Fase Sant Roc
1745	polígon	La Granja
1746	plaça	La Granja
1748	plaça	Louis Braille
1772	jardins	Lluís Companys
1775-1-e	carrer	Riu Llobregat
1775-4-n	carrer	Riu Llobregat (Metro Parc Nou)
1785	plaça	Maria Aurèlia Capmany
1790	plaça	Mestre Estalella
1830-5	àrea estada en c.	Carretera de la Marina
1880-3	cruïlla	Maurci Vilomara
1893	jardins	Mercè Rodoreda
1925	jardins	Mon Racó
1950-1-s	interior illa	CC Sant Jordi - Ribera Baixa / Residència Onze de Setembre
1965	plaça	Montserrat Roig
2020-4		Solar de Les Monges
2035	plaça	Estany de Sant Maurici
2090	plaça	Barri d'Orcasitas
2095	jardins	La Noguera
2097	plaça	Ovidi Montllor
2102	jardins	Paco Candel
2135	parc	La Solidaritat
2155	plaça	Pere Calders
2185	plaça	Catalunya
2195	plaça	La Remodelació
2231	plaça	Pirineus
2272	Jardins	Racó de cal Saboia
2275	jardins	Racó de l'ombra
2280	plaça	Ramon Roigé i Badia
2295	jardins	La Ribera
2335	jardins	La Ricarda
2410		entorn parròquia Sant Cosme i Sant Damià
2425	plaça	Sant Jordi
2472-1	carrer	Sarajevo
2477	plaça	Disset de Setembre
2535-2-n	passeig	Ramon Codina
2615	plaça	Mestre Ventura i Tort
2685	carrer	Dolores Ibárruri
2692	espai d'accés	CEM Estruch
2700	plaça	La Constitució


2820-0	àrea d'estada a	Les Palmeres
3725	carrer	Riu Guadalquivir "La Copa"
3754	plaça	Raval de Baix
3755	plaça	Amistat
3835-2-o	carrer	Carretera de la Platja
E011	jardins	l'Artesà
P001	aparcament	Ronda Ponent – Estació
P002	aparcament	Sobre les vies
P003	aparcament	Ajuntament – Església
P004	aparcament	Plaça Montserrat Roig
P005	aparcament	Cal Gana
P006	aparcament	Eixample Sud
P007	aparcament	La Granja
P008	aparcament	Onze de Setembre - Riu Llobregat

IDENTIFICACIÓ

Coord UTM: 423360,4574280

Tipologia

Plaça en interior d'illa



DESCRIPCIÓ GENERAL DE L'ESPAI PÚBLIC

Espai públic en plaça en espai interior d'ordenació de blocs aïllats sense circulació de vehicles. Disposa d'espais d'estada, pista de patinatge i àrea de jocs infantils.

DIAGNÒSTIC GENERAL ESTAT ACTUAL

zona	accessible	Parcialment accessible	Adaptat	Practicable	No accessible	Convertible	Altres
------	------------	------------------------	---------	-------------	---------------	-------------	--------

(veure definicions en annex informatiu)

ITINERARIS

generals

altres

ELEMENTS D'URBANITZACIÓ

Rampes

Escales

Guais

Altres

ÀREES D'ESTADA

generals

àrees de jocs

esbarjo de gossos

altres

DIAGNOSI CONJUNTA

NIVELL D'ACCESSIBILITAT RESULTANT (Amb l'execució de les intervencions proposades)

accessible	Parcialment accessible	Adaptat	Practicable	No accessible	Convertible	Altres
------------	------------------------	---------	-------------	---------------	-------------	--------

DIAGNOSI CONJUNTA

GRAU INTERVENCIÓ TOTAL (Intervencions prioritàries + posteriors)

Nivell 1
 (0-10.000 euros)

Nivell 2
 (10.000-100.000 euros)

Nivell 3
 100.000-1.000.000 euros)

Nivell 4
 (No valorats)

VALORACIÓ

Conceptes	Prioritari	Posterior
Paviments		
Rampes		
Escales		
Guais		
Senyalització		
Àrees de jocs	1.000,00 €	
Mobiliari - equipament		
Altres		
TOTAL	1.000,00 €	0,00 €
Imprevistos (10% del total)	100,00 €	0,00 €

PEM (intervencions prioritàries) 1.100,00 €

PEM (intervencions posteriors) 0,00 €

Preu d'Execució Material TOTAL 1.100,00 €

Dades de la darrera revisió

Data: febrer 2021

Nom: Laia Visa i Manté, arquitecte

Espai públic en plaça en espai interior d'ordenació de blocs aïllats sense circulació de vehicles. Disposa d'espais d'estada, pista de patinatge i àrea de jocs infantils.

Els espais de circulació són amplis i sense desnivells.

Els diferents espais d'activitat estan comunicats amb itinerari accessible, però hi ha un graó per entrar a l'àrea de jocs.

1. ITINERARIS

La configuració de la plaça interfereix en els itineraris al llarg del passeig de vianants, però permet un itinerari perimetral amb itinerari accessible. El límit de les zones d'activitat és amb un pedrís fàcilment detectable.

El paviment és de panot amb encintat de peces llises de color blanc en accessos a zones d'activitat.

No es proposa cap mesura correctora.

2.1 Escales

No hi ha escales

2.2 Rampes

No hi ha rampes

2. AREES D'ESTADA

Troblem dos bancs en l'espai entre les dues zones d'activitat. Els bancs disposen de braços i respatlles i disposen d'espai lateral de maniobra.

El pedrís que conforma el perímetre de les diferents zones d'activitat pot actuar com a banc informal.

No es proposa cap mesura correctora

3. MOBILIARI I EQUIPAMENTS

Els bancs són del tipus Neoromàntic liviano, amb braços i respatlles. Es consideren accessibles.

El pedrís perimetral no es considera un banc.

Les papereres són del tipus Barcelona. Es consideren accessibles.

No es proposa cap mesura correctora

4. ÀREES DE JOCS INFANTILS I ALTRES ACTIVITATS

Àrea de jocs infantils amb paviment de sorra i tanca perimetral, per a infants de 2 a 6 anys, presenta un graó en l'accés format per tauló que confina la sorra del paviment.

Disposa de gronxador doble, tobogan, jocs de molles (un d'ells amb laterals que permet una certa subjecció de l'infant) i itinerari d'equilibri. No hi ha elements de joc usables des d'una cadira de rodes.

La pista de patinatge té l'accés a nivell i la barana perimetral presenta obertures de 1,10 m de pas lliure. El paviment presenta algun desperfecte

Es proposa la construcció d'una rampa d'accés

5. SENYALITZACIÓ

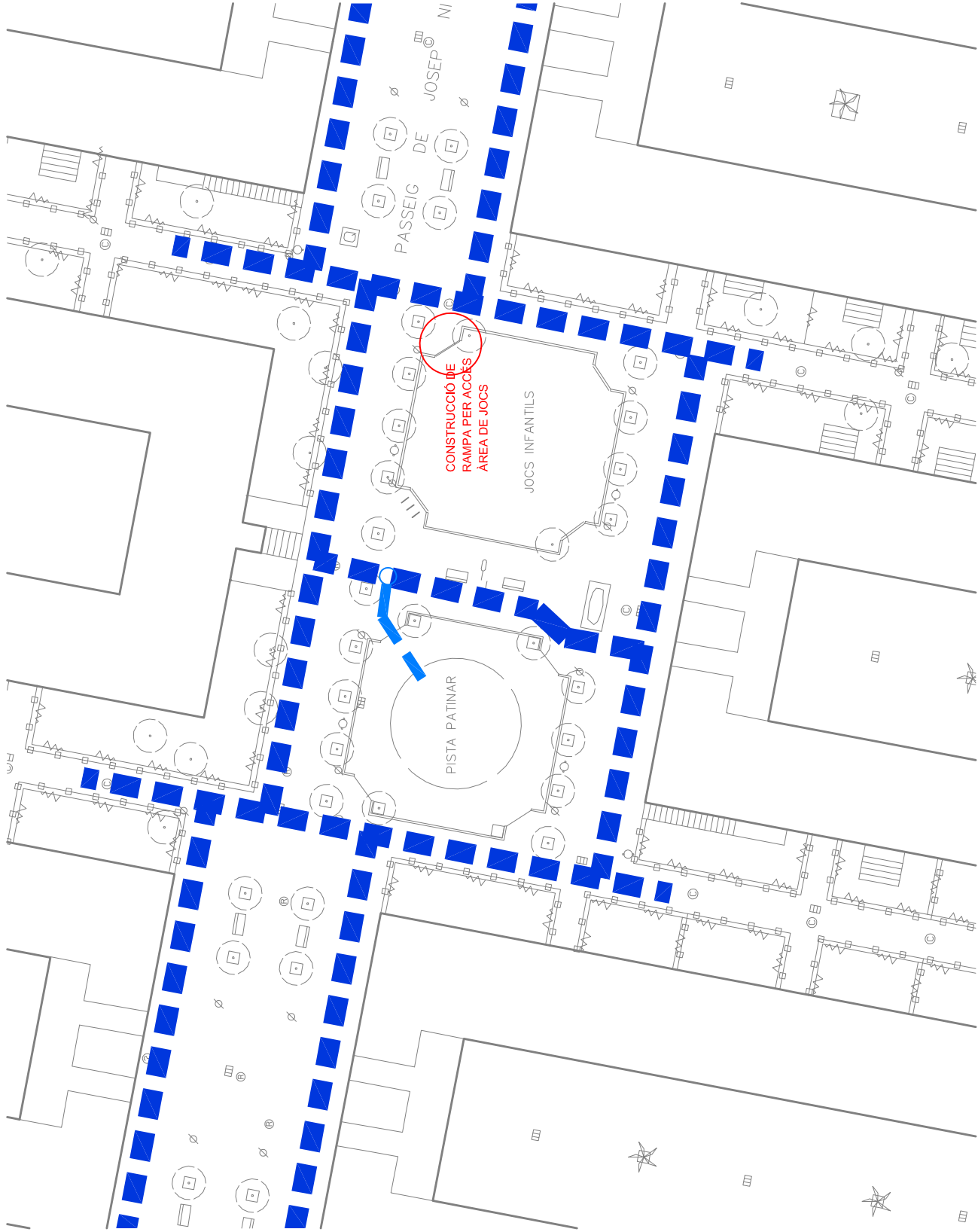
Disposa de senyalització cívica i informativa d'àrea de jocs infantils amb pictogrames i text. No interfereixen amb el pas.

No hi ha cap element de senyalització amb informació general de l'espai.

No hi ha cap tipus de senyalització tàctil.

No es proposa cap mesura correctora





- ITINERARI ACCESSIBLE:**
- adjacent a façana o element detectable
 - ample de pas mínim: 1,80 m
 - alçada lliure mínima: 2,20 m
 - pendent longitudinal màxim: 6 %
 - pendent transversal màxim: 2 %
 - sense cap graó ni ressalls

- ITINERARI ACCESSIBLE EN ENTORN URBÀ CONSOLIDAT:**
- mateixes característiques que l'itinerari accessible, però s'admet
- ample de pas mínim: 1,50 m

- ITINERARI ADAPTAT:**
- ample de pas mínim: 0,90 m
 - canvis de direcció: Ø1,50 m
 - alçada lliure mínima: 2,10 m
 - pendent longitudinal màxim: 8 %
 - pendent transversal màxim: 2 %
 - sense cap graó

- ITINERARI PRACTICABLE:**
- ample de pas mínim: 0,90 m
 - canvis de direcció: Ø1,20 m
 - alçada lliure mínima: 2,10 m
 - pendent longitudinal màxim: 8 %
 - pendent transversal màxim: 2 %
 - s'admet graó aïllat de 14 cm amb espals de 1,20 m plans als dos costats

PROPOSTA D'ACTUACIONS

- RAMPA ACCESSIBLE:**
- ample de pas mínim: 1,80 m
 - longitud màxima (L): 10 m
 - pendent longitudinal màxim: 10 %
 - si $L \leq 3$ m: 8 %
 - si $3 \text{ m} < L \leq 10$ m

- RAMPA ADAPTADA:**
- ample de pas mínim: 0,90 m
 - canvis de direcció: Ø1,50 m
 - longitud màxima (L): 20 m
 - pendent longitudinal màxim: 12 %
 - si $L < 3$ m: 10 %
 - si $3 \text{ m} \leq L \leq 10$ m: 8 %
 - si $L > 10$ m

DIAGNÒSTIC D'ACCESSIBILITAT
Plaça de La Granja Colominas

40



1

IDENTIFICACIÓ

Coord UTM: 424030, 4574580

Tipologia

Espai urbà conformant plaça amb circulació perimetral



DESCRIPCIÓ GENERAL DE L'ESPAI PÚBLIC

Plaça envoltada de vials, es caracteritza per tenir una forma allargada i incloure diferents espais d'activitats, jocs saludables, jocs infantils, petanca i pista esportiva

DIAGNÒSTIC GENERAL ESTAT ACTUAL

zona	accessible	Parcialment accessible	Adaptat	Practicable	No accessible	Convertible	Altres
------	------------	------------------------	---------	-------------	---------------	-------------	--------

(veure definicions en annex informatiu)

ITINERARIS

generals

altres

ELEMENTS D'URBANITZACIÓ

Rampes

Escales

Bancs

Font

ÀREES D'ESTADA

generals

àrees de jocs

Petanca

Pista Esportiva

DIAGNOSI CONJUNTA

--	--	--	--	--	--	--	--

NIVELL D'ACCESSIBILITAT RESULTANT (Amb l'execució de les intervencions proposades)

accessible	Parcialment accessible	Adaptat	Practicable	No accessible	Convertible	Altres
------------	------------------------	---------	-------------	---------------	-------------	--------

DIAGNOSI CONJUNTA

--	--	--	--	--	--	--

GRAU INTERVENCIÓ TOTAL (Intervencions prioritàries + posteriors)

Nivell 1
 (0-10.000 euros)

Nivell 2
 (10.000-100.000 euros)

Nivell 3
 100.000-1.000.000 euros)

Nivell 4
 (No valorats)

VALORACIÓ

Conceptes	Prioritari	Posterior
Paviments		
Rampes		
Escales		
Guals		
Senyalització		
Àrees de jocs		
Mobiliari - equipament		
Altres		
TOTAL	0,00 €	0,00 €
Imprevistos (10% del total)	0,00 €	0,00 €

PEM (intervencions prioritàries) 0,00 €

PEM (intervencions posteriors) 0,00 €

Preu d'Execució Material TOTAL 0,00 €

Dades de la darrera revisió

Data:

Nom:

Espai urbà que conforma plaça envoltada de vials, es caracteritza per tenir una forma allargada i incloure diferents espais d'activitats. Es divideix en tres parts: a l'est una arbreda amb parterres i àrea de jocs saludables, al centre l'àrea de jocs infantils i la pista de petanca i a l'oest una pista esportiva. En l'extrem amb l'av. Remolar hi ha una altra petita àrea d'estada. Els espais de circulació són amplis, però el paviment presenta desperfectes i irregularitats. Les diferents àrees d'estada i activitat compten amb accés des de l'itinerari accessible. El grau de deteriorament del paviment i l'espai esportiu fan desproporcionada qualsevol actuació puntual.

1. ITINERARIS

Es mantenen itineraris de vorera perimetrals, amb paviment de panot hidràulic ratllat de colors vermell i blanc, i dos trams transversals interiors amb el mateix paviment. Hi ha trams malmesos que provoquen irregularitats i ressalts. Els límits dels parterres enjardinats són amb vorada tipus jardí. Els límits entre sauló i panot presenten ressalts. L'itinerari al voltant de la pista esportiva està deteriorat i envaït per la vegetació de la tanca que en redueix l'ample de pas.

Es proposen tasques de manteniment del paviment.

2.1 Escales

Sense trams d'escales

2.2 Rampes

En els accessos a la pista esportiva hi ha trams en pendent. Donat l'estat de manteniment de tota la pista i el paviment que l'envolta no es considera proporcionat fer una actuació a les rampes, si no es fa una millora de tot el conjunt.

No es proposa cap mesura correctora.

2. AREES D'ESTADA

Troblem àrees d'estada formades per alineació de bancs en l'arbreda del est de la plaça. Els bancs disposen de braços i respalller i en la majoria hi ha espai lateral de maniobra.

L'àrea d'estada del costat de l'av. Remolar disposa d'agrupació de cadires i bancs, tots ells amb braços i respalller i espais laterals de maniobra.

No es proposa cap actuació.


3. MOBILIARI I EQUIPAMENTS

Els bancs de l'arbreda i l'àrea de jocs són del tipus Neoromàntico liviano, amb braços i respalller. Es consideren accessibles.

Els bancs i cadires del costat de l'av. Remolar són del tipus Nomo, amb braços i respalller. Es consideren accessibles.

La font és del tipus Atlàntida, amb l'aixeta per sobre dels 90 cm, col·locada sobre plataforma de formigó sense espai suficient per maniobra de diàmetre 1,5m

No es proposa cap mesura correctora



SITUACIÓ ACTUAL I PROPOSTES

Plaça de La Granja Colominas

40₃

4. ÀREES DE JOCS INFANTILS I ALTRES ACTIVITATS

La zona de jocs saludables està en entorn de paviment de sauló compactat. Els elements de joc tenen espais de maniobra i els elements mòbils estan com a molt a 1,40m d'alçada.

Àrea de jocs infantils amb paviment de sorra i tanca perimetral. Disposa de dos gronxadors dobles, un amb seient tipus bolquer, tres jocs de molla, un saltador i dos estructures multijoc.

La pista de petanca disposa de tanca perimetral sense cap element que permeti el pas amb mobilitat reduïda. L'itinerari per accedir-hi ha de salvar el desnivell entre el panot i el sauló, que en aquest entorn crea un petit graó.

La pista esportiva presenta un elevat grau de deteriorament en el paviment. La vegetació envaeix l'espai perimetral de circulació i accés.

No es proposa cap mesura correctora



5. SENYALITZACIÓ

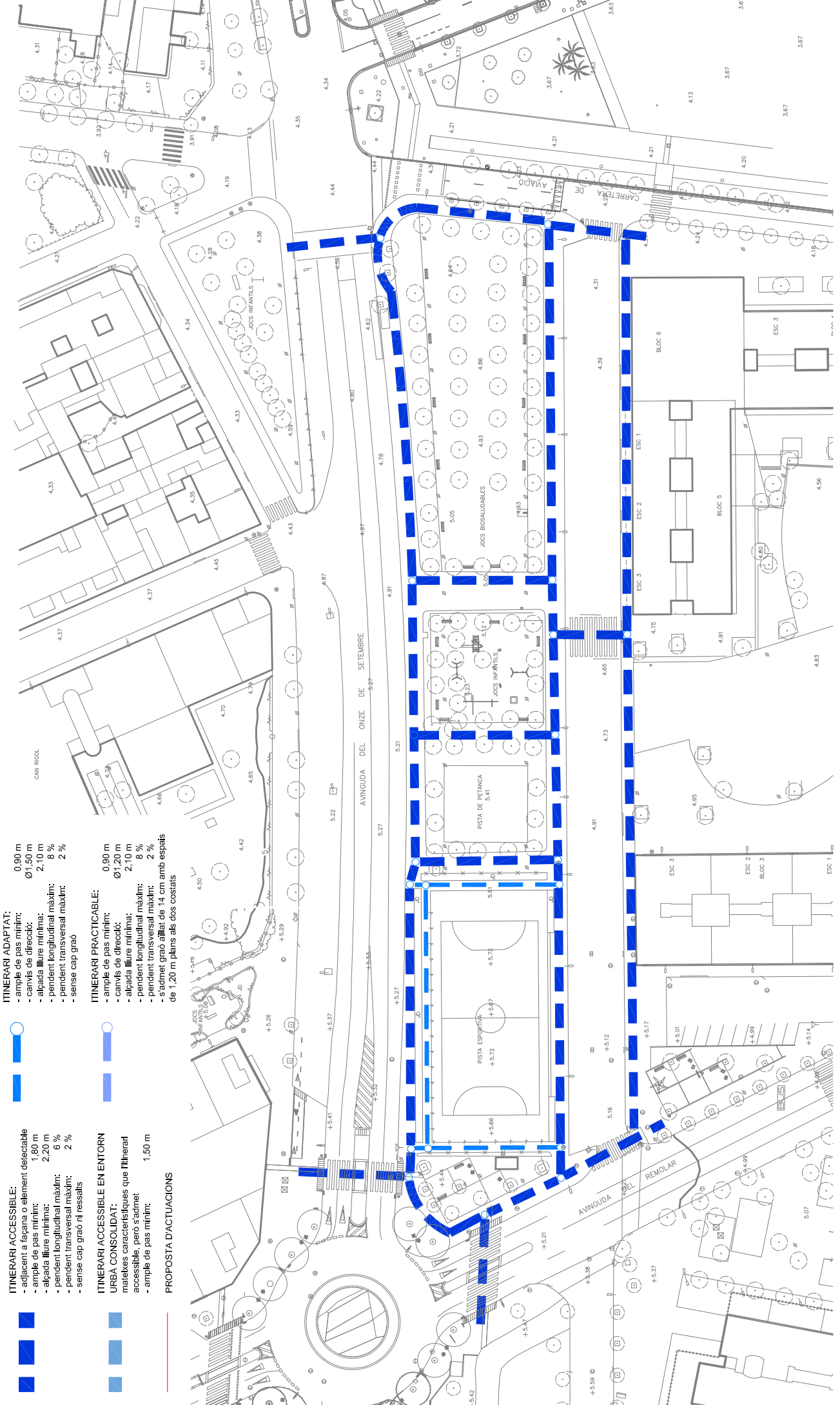
Disposa de senyalització cívica i informativa d'àrees de jocs infantils i saludables, amb pictogrames i text. No interfereixen amb el pas.

No hi ha cap element de senyalització amb informació general de l'espai.

No hi ha cap tipus de senyalització tàctil.

No es proposa cap mesura correctora





- ITINERARI ACCESSIBLE:**
- adjectiu a façana o element detectable
 - ample de pas mínim: 1,80 m
 - alçada llum mínima: 2,10 m
 - pendent longitudinal màxim: 8 %
 - pendent transversal màxim: 2 %
 - sense cap grau ni ressats

- ITINERARI ADAPTAT:**
- ample de pas mínim: 0,90 m
 - canvis de direcció: Ø1,50 m
 - alçada llum mínima: 2,10 m
 - pendent longitudinal màxim: 8 %
 - pendent transversal màxim: 2 %
 - sense cap grau

- ITINERARI ACCESSIBLE EN ENTORN**
- URBA CONSOLIDAT:**
- mateixes característiques que l'itinerari accessible, però s'acomet
 - ample de pas mínim: 1,50 m

- ITINERARI PRACTICABLE:**
- ample de pas mínim: 0,90 m
 - canvis de direcció: Ø1,20 m
 - alçada llum mínima: 2,10 m
 - pendent longitudinal màxim: 8 %
 - pendent transversal màxim: 2 %
 - s'admet grau aïllat de 14 cm amb espats de 1,20 m plans als dos costats

PROPOSTA D'ACTUACIONS

IDENTIFICACIÓ

Coord UTM: 424360,4575820

Tipologia

Espai en cantonada amb àrea d'estada i jocs infantils



DESCRIPCIÓ GENERAL DE L'ESPAI PÚBLIC

Jardí urbà amb front a tres carrers. Conserva elements de tanca de l'antiga finca que li dona nom.

DIAGNÒSTIC GENERAL ESTAT ACTUAL

zona	accessible	Parcialment accessible	Adaptat	Practicable	No accessible	Convertible	Altres
------	------------	------------------------	---------	-------------	---------------	-------------	--------

(veure definicions en annex informatiu)

ITINERARIS

generals
altres

ELEMENTS D'URBANITZACIÓ

Rampes
Escales
Bancs
Font

ÀREES D'ESTADA

generals
àrees de jocs
esbarjo de gossos
altres

DIAGNOSI CONJUNTA

--	--	--	--	--	--	--	--

NIVELL D'ACCESSIBILITAT RESULTANT (Amb l'execució de les intervencions proposades)

accessible	Parcialment accessible	Adaptat	Practicable	No accessible	Convertible	Altres
------------	------------------------	---------	-------------	---------------	-------------	--------

DIAGNOSI CONJUNTA

--	--	--	--	--	--	--

GRAU INTERVENCIÓ TOTAL (Intervencions prioritàries + posteriors)

Nivell 1 (0-10.000 euros)

Nivell 2 (10.000-100.000 euros)

Nivell 3 (100.000-1.000.000 euros)

Nivell 4 (No valorats)

VALORACIÓ

Conceptes	Prioritari	Posterior
Paviments		
Rampes		
Escales		
Guals		
Senyalització		
Àrees de jocs		
Mobiliari - equipament	4.000,00 €	
Altres		
TOTAL	4.000,00 €	0,00 €
Imprevistos (10% del total)	400,00 €	0,00 €

PEM (intervencions prioritàries) 4.400,00 €

PEM (intervencions posteriors) 0,00 €

Preu d'Execució Material TOTAL 4.400,00 €

Dades de la darrera revisió

Data:

Nom:

SITUACIÓ ACTUAL I PROPOSTES

Jardins de l'Hort de La Virtudes

275₂

Espai condicionat com a plaça, amb zona d'estada, de jocs i espai apte per a joc lliure (sense pav). Accés per 3 carrers, sols per Pintor Isidre Nonell es accessible, per St Joaquim hi ha pendent i petit ressalt entre rajola i sauló. Sense itineraris definits, amb espai de pas entre els elements de mobiliari. Conserva elements tipus pedrís, que no poden considerar-se adaptats.

1. ITINERARIS

Els itineraris de les voreres s'analitzen com a tals.
Dins l'àmbit del espai urbà no hi ha uns itineraris marcats, tot l'àmbit de paviment de formigó permet circular amb comoditat. El límit amb el sauló presenta ressalts.
Els escocells es detecten pel desnivell.
No hi ha cap itinerari accessible per arribar fins a la font de beure.

Es proposa fer accessible la font, ja sigui desplaçant-la a una nova ubicació o fent un itinerari i un entorn accessibles fins la ubicació actual.

2.1 Escales

No hi ha cap tram d'escala

2.2 Rampes

Rampa per accedir a l'àrea de jocs infantils de 2 m de llarg amb un pendent del 10% i 1,20 m d'ample. Es considera adaptada.

No es proposa cap actuació

2. ÀREES D'ESTADA

Diferents agrupacions de bancs amb accés des de itinerari accessible, molts d'ells disposen d'espai lateral de diàmetre 1,50m.

No es proposa cap actuació

3. MOBILIARI I EQUIPAMENTS

Tots els bancs disposen de braços i respallers.
La font està en un tram on el paviment té pendent i no hi ha espai de maniobra.
La reixa té obertures de més de 2 cm i l'aixeta està a 1,10 m d'alçada.
Els pedrissos no es consideren bancs adaptats.

No es proposa cap actuació

4. ÀREES DE JOCS INFANTILS I ALTRES ACTIVITATS


Àrea homologada per a nens entre 2 i 12 anys, amb paviment de sorra i rampa d'accés.
Està composta per estructura combinada, gronxadors grans i petit amb cistella tipus bolquer, molles i rodes, amb arbrat i bancs.

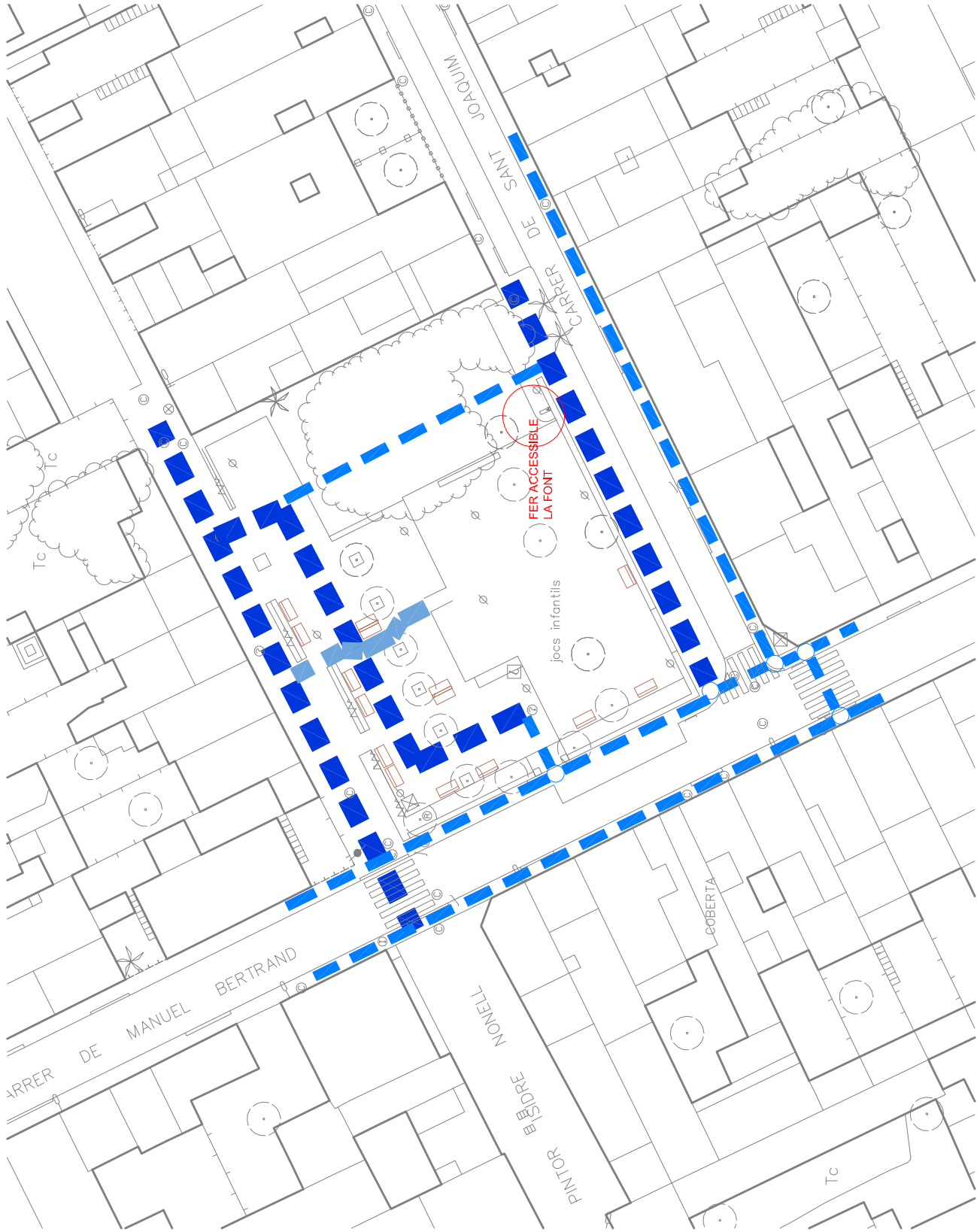
No es proposa cap mesura correctora

5. SENYALITZACIÓ

Disposa de senyalització cívica de parterres i àrea de jocs, amb pictogrames i text. No interfereixen amb el pas.
No hi ha cap element de senyalització amb informació general de l'espai.
No hi ha cap tipus de senyalització tàctil.

No es proposa cap mesura correctora





- ITINERARI ACCESSIBLE:**
- adjacent a façana o element detectable
 - ample de pas mínim: 1,80 m
 - alçada lliure mínima: 2,20 m
 - pendent longitudinal màxim: 6 %
 - pendent transversal màxim: 2 %
 - sense cap graó ni ressalls

- ITINERARI ACCESSIBLE EN ENTORN URBÀ CONSOLIDAT:**
- mateixes característiques que l'itinerari accessible, però s'admet:
- ample de pas mínim: 1,50 m

- ITINERARI ADAPTAT:**
- ample de pas mínim: 0,90 m
 - canvis de direcció: Ø1,50 m
 - alçada lliure mínima: 2,10 m
 - pendent longitudinal màxim: 8 %
 - pendent transversal màxim: 2 %
 - sense cap graó

- ITINERARI PRACTICABLE:**
- ample de pas mínim: 0,90 m
 - canvis de direcció: Ø1,20 m
 - alçada lliure mínima: 2,10 m
 - pendent longitudinal màxim: 8 %
 - pendent transversal màxim: 2 %
 - s'admet graó aïllat de 14 cm amb espais de 1,20 m plans als dos costats

PROPOSTA D'ACTUACIONS

- RAMPA ACCESSIBLE:**
- ample de pas mínim: 1,80 m
 - longitud màxima (L): 10 m
 - pendent longitudinal màxim: 10 %
 - si $L \leq 3$ m: 8 %
 - si 3 m $< L \leq 10$ m: 8 %

- RAMPA ADAPTADA:**
- ample de pas mínim: 0,90 m
 - canvis de direcció: Ø1,50 m
 - longitud màxima (L): 20 m
 - pendent longitudinal màxim: 12 %
 - si $L < 3$ m: 10 %
 - si 3 m $\leq L \leq 10$ m: 8 %
 - si $L > 10$ m: 8 %

DIAGNÒSTIC D'ACCESSIBILITAT
Carrer Músic Blai Carmona

645

1

IDENTIFICACIÓ

Coord UTM: 424417, 4574934

Tipologia

Carrer de vianants en plataforma única



DESCRIPCIÓ GENERAL DE L'ESPAI PÚBLIC

Espai urbà format per carrer urbanitzat com a plaça, amb jocs infantils i accés a escola bressol. Manté un accés de vehicles per serveis.

DIAGNÒSTIC GENERAL ESTAT ACTUAL

zona	accessible	Parcialment accessible	Adaptat	Practicable	No accessible	Convertible	Altres
------	------------	------------------------	---------	-------------	---------------	-------------	--------

(veure definicions en annex informatiu)

ITINERARIS

generals

altres

ELEMENTS D'URBANITZACIÓ

Rampes

Escales

Bancs

Font

ÀREES D'ESTADA

generals

àrees de jocs

esbarjo de gossos

altres

DIAGNOSI CONJUNTA

NIVELL D'ACCESSIBILITAT RESULTANT (Amb l'execució de les intervencions proposades)

accessible	Parcialment accessible	Adaptat	Practicable	No accessible	Convertible	Altres
------------	------------------------	---------	-------------	---------------	-------------	--------

DIAGNOSI CONJUNTA

GRAU INTERVENCIÓ TOTAL (Intervencions prioritàries + posteriors)

Nivell 1
 (0-10.000 euros)

Nivell 2
 (10.000-100.000 euros)

Nivell 3
 100.000-1.000.000 euros)

Nivell 4
 (No valorats)

VALORACIÓ

Conceptes	Prioritari	Posterior
Paviments		
Rampes		
Escales		
Guals		
Senyalització		
Àrees de jocs		
Mobiliari - equipament		1.000,00 €
Altres		
TOTAL	0,00 €	1.000,00 €
Imprevistos (10% del total)	0,00 €	100,00 €

PEM (intervencions prioritàries) 0,00 €

PEM (intervencions posteriors) 1.100,00 €

Preu d'Execució Material TOTAL 1.100,00 €

Dades de la darrera revisió

Data:

Nom:

SITUACIÓ ACTUAL I PROPOSTES

Carrer Músic Blai Carmona

645₂

Espai urbà format per carrer urbanitzat com a plaça, amb jocs infantils i accés a escola bressol. Manté un accés de vehicles per serveis.

Al costat nord es situa l'itinerari longitudinal que dona accés als habitatges i al sud les activitats i l'accés a l'equipament.

1. ITINERARIS

Es manté el recorregut al llarg de la façana del costat nord sense elements que interfereixin el pas. L'alineació central d'arbrat i mobiliari delimita l'espai d'estada i activitats del de circulació.

La reixa interceptora pot actuar com a element tàctil. Els forats són de 2 cm, en el sentit transversal a la marxa.

No es proposa cap mesura correctora

2.1 Escales

Sense trams d'escala

2.2 Rampes

Sense trams en pendent

2. ÀREES D'ESTADA

Hi ha agrupacions de cadires i bancs en alineació amb l'arbrat, d'un model no accessible. S'hi pot arribar des del itinerari accessible i la majoria disposen d'espais d'apropament i maniobra lateral.

Es proposa la substitució d'algun dels bancs per un model accessible.

3. MOBILIARI I EQUIPAMENTS

Els bancs i cadires són tipus neoromàntic, amb respallter, però sense braços. No es consideren accessibles.

La font és del Model Carmel, que es considera accessible. i disposa d'espai de maniobra.

No es proposa cap mesura correctora

4. ÀREES DE JOCS INFANTILS I ALTRES ACTIVITATS

Disposa de dos elements de balanç de molla en entorn de paviment de cautxú, i dos elements figuratius de joc lliure en paviment panot.


No es proposa cap actuació

5. SENYALITZACIÓ

Disposa de senyalització cívica i informativa dels jocs infantils. No interfereix amb el pas.

Sols hi ha cap la senyalització tàctil del gual de vianants, que no segueix els criteris de l'ordre VIV-561/2010

No es proposa cap mesura correctora





- ITINERARI ACCESSIBLE:**
- adjacent a façana o element detectable
 - ample de pas mínim: 1,80 m
 - alçada llure mínima: 2,20 m
 - pendent longitudinal màxim: 6 %
 - pendent transversal màxim: 2 %
 - sense cap graó ni ressalls

- ITINERARI ACCESSIBLE EN ENTORN**
- URBÀ CONSOLIDAT:**
- mateixes característiques que l'itinerari accessible, però s'admet
- ample de pas mínim: 1,50 m

- ITINERARI ADAPTAT:**
- ample de pas mínim: 0,90 m
 - canvis de direcció: Ø1,50 m
 - alçada llure mínima: 2,10 m
 - pendent longitudinal màxim: 8 %
 - pendent transversal màxim: 2 %
 - sense cap graó

- ITINERARI PRACTICABLE:**
- ample de pas mínim: 0,90 m
 - canvis de direcció: Ø1,20 m
 - alçada llure mínima: 2,10 m
 - pendent longitudinal màxim: 8 %
 - pendent transversal màxim: 2 %
 - s'admet graó aïllat de 14 cm amb espais de 1,20 m plans als dos costats

PROPOSTA D'ACTUACIONS

- RAMPA ACCESSIBLE:**
- ample de pas mínim: 1,80 m
 - longitud màxima (L): 10 m
 - pendent longitudinal màxim: 10 %
 - si $L \leq 3$ m
 - si 3 m $< L \leq 10$ m

- RAMPA ADAPTADA:**
- ample de pas mínim: 0,90 m
 - canvis de direcció: Ø1,50 m
 - longitud màxima (L): 20 m
 - pendent longitudinal màxim: 12 %
 - si $L < 3$ m
 - si 3 m $\leq L \leq 10$ m
 - si $L > 10$ m

IDENTIFICACIÓ

Coord UTM: 423545,4575287

Tipologia
 Espai en front de parcel·la



DESCRIPCIÓ GENERAL DE L'ESPAI PÚBLIC

Espai públic en franja enjardinada en fronts de parcel·les d'ús industrial destinat a esbarjo de gossos.

DIAGNÒSTIC GENERAL ESTAT ACTUAL

zona	accessible	Parcialment accessible	Adaptat	Practicable	No accessible	Convertible	Altres
------	------------	------------------------	---------	-------------	---------------	-------------	--------

(veure definicions en annex informatiu)

ITINERARIS

generals							
altres							

ELEMENTS D'URBANITZACIÓ

Rampes							
Escales							
Guais							
Altres							

ÀREES D'ESTADA

generals							
àrees de jocs							
esbarjo de gossos							
altres							

DIAGNOSI CONJUNTA

--	--	--	--	--	--	--	--

NIVELL D'ACCESSIBILITAT RESULTANT (Amb l'execució de les intervencions proposades)

accessible	Parcialment accessible	Adaptat	Practicable	No accessible	Convertible	Altres
------------	------------------------	---------	-------------	---------------	-------------	--------

DIAGNOSI CONJUNTA

--	--	--	--	--	--	--

GRAU INTERVENCIÓ TOTAL (Intervencions prioritàries + posteriors)

Nivell 1 (0-10.000 euros) Nivell 2 (10.000-100.000 euros) Nivell 3 (100.000-1.000.000 euros) Nivell 4 (No valorats)

VALORACIÓ

Conceptes	Prioritari	Posterior
Paviments		
Rampes		
Escales		
Guais		
Senyalització		
Àrees de jocs		
Mobiliari - equipament		150,00 €
Altres		
TOTAL	0,00 €	150,00 €
Imprevistos (10% del total)	0,00 €	15,00 €

PEM (intervencions prioritàries)	0,00 €
PEM (intervencions posteriors)	165,00 €
Preu d'Execució Material TOTAL	165,00 €

Dades de la darrera revisió	
Data:	març 2021
Nom:	Laia Visa i Manté, arquitecte

SITUACIÓ ACTUAL I PROPOSTES

Av. Apel·les Mestres (Corre Can)

804-8₂

Espai públic en franja enjardinada en fronts de parcel·les d'ús industrial destinat a esbarjo de gossos.

Tot el parterre en que està ubicat té un pendent transversal que no permet considerar-lo accessible.

El mobiliari i equipament de que disposa és de les mateixes característiques que la resta de correccans i també presenta deficiències en les dimensions de la plataforma de la font. No es proposa la seva ampliació degut a la dificultat d'accedir a tot l'espai amb cadira de rodes. Si que es proposa millorar el mecanisme d'obertura de la porta.

1. ITINERARIS

L'accés es fa des d'una vorera que es considera accessible.

L'element de senyalització redueix l'ample de la vorera deixant un pas lliure de 2,20m fins la vorada, però que es veu redit per l'ocupació de part de la vorera que fan els vehicles aparcats en bateria.

La proximitat del gual de vianants augmenta la sensació d'estretament en aquest punt.

El pendent del 9% que hi ha dins l'espai del correccan no permet considerar-hi cap itinerari ni adaptat ni accessible.

No es proposa cap mesura correctora.

2.1 Escales

No hi ha escales

2.2 Rampes

No hi ha rampes

2. ÀREES D'ESTADA

Dins el Corre Can hi ha dos bancs situats perpendiculars a la pendent.

En el moment de la visita hi havia forats produïts per l'activitat dels gossos.

No es proposa cap mesura correctora

3. MOBILIARI I EQUIPAMENTS

Els bancs són del tipus Neoromàntic Liviano que es considera accessible.

El dispensador de bosses té la sortida d'aquestes a una alçada de 1,2 m.

La font és del tipus Minus Doc amb doble broc a diferents alçades. La plataforma de formigó sobre la que està instal·lada presenta un ressalt amb el paviment de l'entorn i no admet espais de maniobra.

La porta està formada per dos fulls d'un metre cadascun. El mecanisme d'obertura no compleix amb els paràmetres per a ser considerat accessible.

Es proposa modificar el mecanisme de la porta d'accés.

4. ÀREES DE JOCS INFANTILS I ALTRES ACTIVITATS

L'àrea de gossos està situada en un tram que presenta un pendent del 9% no podent considerar-se accessible al no permetre la circulació amb cadira de rodes o altres elements de mobilitat.

No es proposa cap mesura correctora.

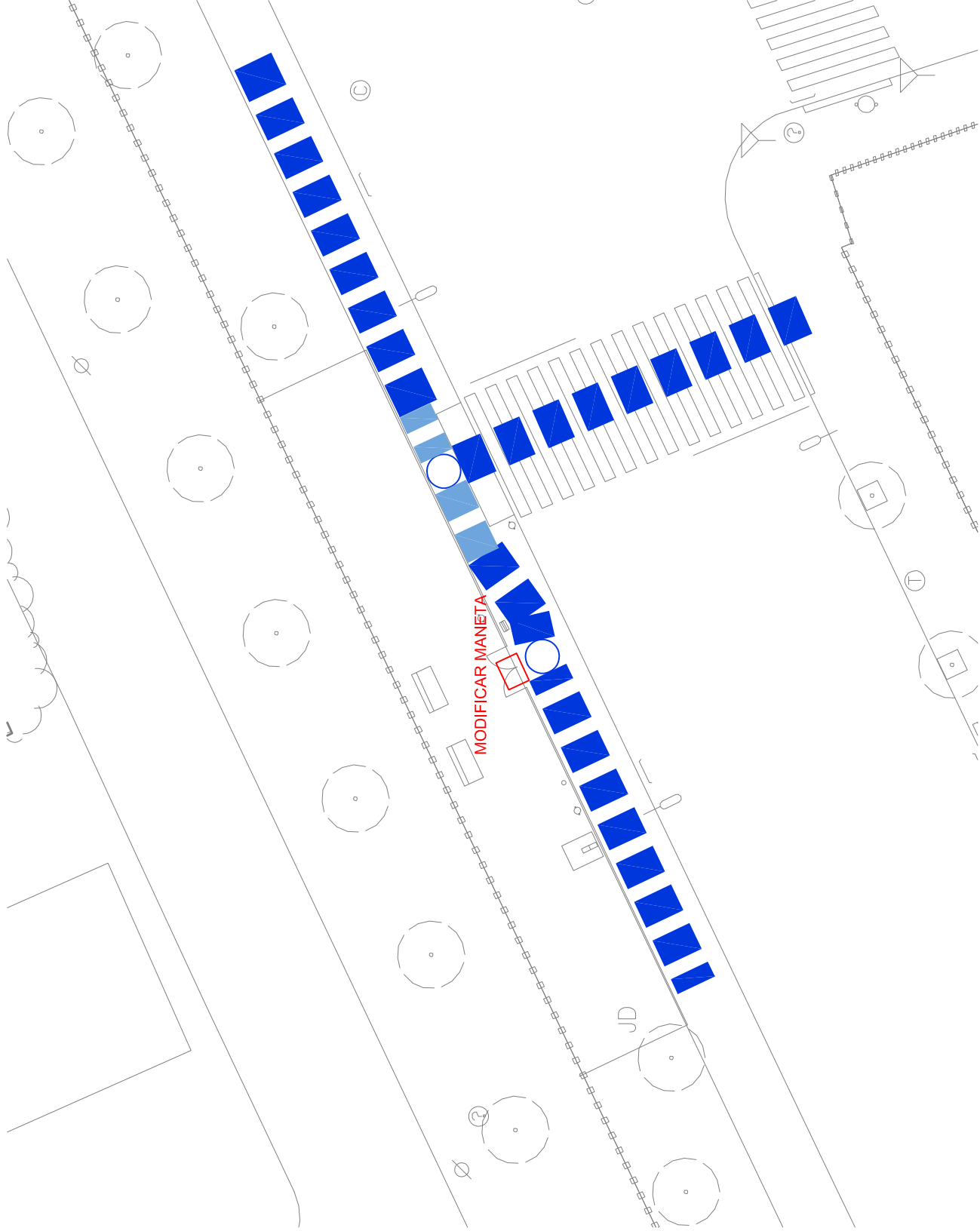
5. SENYALITZACIÓ

Disposa de senyalització cívica i informativa de Corre Can amb pictogrames i text. Redueix l'ample de pas per la vorera.

No hi ha cap tipus de senyalització tàctil.

No es proposa cap mesura correctora





- ITINERARI ACCESSIBLE:**
- adjacent a façana o element detectable
 - ample de pas mínim: 1,80 m
 - alçada lliure mínima: 2,20 m
 - pendent longitudinal màxim: 6 %
 - pendent transversal màxim: 2 %
 - sense cap graó ni ressalls

- ITINERARI ACCESSIBLE EN ENTORN URBÀ CONSOLIDAT:**
- mateixes característiques que l'itinerari accessible, però s'admet
- ample de pas mínim: 1,50 m

- ITINERARI ADAPTAT:**
- ample de pas mínim: 0,90 m
 - canvis de direcció: Ø1,50 m
 - alçada lliure mínima: 2,10 m
 - pendent longitudinal màxim: 8 %
 - pendent transversal màxim: 2 %
 - sense cap graó

- ITINERARI PRACTICABLE:**
- ample de pas mínim: 0,90 m
 - canvis de direcció: Ø1,20 m
 - alçada lliure mínima: 2,10 m
 - pendent longitudinal màxim: 8 %
 - pendent transversal màxim: 2 %
 - s'admet graó aïllat de 14 cm amb espais de 1,20 m plans als dos costats

PROPOSTA D'ACTUACIONS

- RAMPA ACCESSIBLE:**
- ample de pas mínim: 1,80 m
 - longitud màxima (L) : 10 m
 - pendent longitudinal màxim: 10 %
 - si $L \leq 3$ m
 - si $3 \text{ m} < L \leq 10$ m

- RAMPA ADAPTADA:**
- ample de pas mínim: 0,90 m
 - canvis de direcció: Ø1,50 m
 - longitud màxima (L): 20 m
 - pendent longitudinal màxim: 12 %
 - si $L < 3$ m
 - si $3 \text{ m} \leq L \leq 10$ m
 - si $L > 10$ m



DIAGNÒSTIC D'ACCESSIBILITAT
Plaça de l'Aigua

825

1

IDENTIFICACIÓ

Coord UTM: 423256, 4574381

Tipologia
 Plaça en interior d'illa



DESCRIPCIÓ GENERAL DE L'ESPAI PÚBLIC

Espai urbà en interior d'illa d'edificis aïllats d'equipaments, dona accés al CAP Pujol i Capsada. Disposa de zones d'estada i estany.

DIAGNÒSTIC GENERAL ESTAT ACTUAL

zona	accessible	Parcialment accessible	Adaptat	Practicable	No accessible	Convertible	Altres
(veure definicions en annex informatiu)							
ITINERARIS							
generals							
altres							
ELEMENTS D'URBANITZACIÓ							
Rampes							
Escales							
Guais							
Altres							
ÀREES D'ESTADA							
generals							
àrees de jocs							
esbarjo de gossos							
altres							
DIAGNOSI CONJUNTA							

NIVELL D'ACCESSIBILITAT RESULTANT (Amb l'execució de les intervencions proposades)

	accessible	Parcialment accessible	Adaptat	Practicable	No accessible	Convertible	Altres
DIAGNOSI CONJUNTA							

GRAU INTERVENCIÓ TOTAL (Intervencions prioritàries + posteriors)

Nivell 1 (0-10.000 euros) Nivell 2 (10.000-100.000 euros) Nivell 3 (100.000-1.000.000 euros) Nivell 4 (No valorats)

VALORACIÓ

Conceptes	Prioritari	Posterior
Paviments		
Rampes		
Escales		
Guais		
Senyalització		
Àrees de jocs		
Mobiliari - equipament		1.500,00 €
Altres		
TOTAL	0,00 €	1.500,00 €
Imprevistos (10% del total)	0,00 €	150,00 €

PEM (intervencions prioritàries)	0,00 €
PEM (intervencions posteriors)	1.650,00 €
Preu d'Execució Material TOTAL	1.650,00 €

Dades de la darrera revisió

Data:

Nom:

SITUACIÓ ACTUAL I PROPOSTES

Plaça de l'Aigua

825₂

Espai urbà en interior d'illa d'edificis aïllats d'equipaments, dona accés al CAP Pujol i Capsada. Es caracteritza per ser una gran esplanada, mitja amb paviment de formigó i mitja amb sauló, i un estany amb un gran pedrís al límit. Aquest pedrís actua com a seient informal.

Els límits dels parterres sobresurten uns 7 cm del paviment. El sistema de drenatge és amb canals interceptors amb obertura lineal contínua.

Els bancs són d'un model no comercial, amb un sol braç. Es proposa dotar-ne algun de braç als dos costats i respallter més alt. En l'àrea d'esbarjo de gossos trobem l'equipament comú a totes elles en el municipi.

1. ITINERARIS

Sense itineraris definits, la circulació per tot l'àmbit de la plaça reuneix bones condicions d'accessibilitat, menys en el tram entre la porta d'Aigües del Prat i l'aparcament de bicicletes que hi ha un pendent que arriba al 7%.

Els diferents paviments no presenten ressalts i els parterres tenen els perímetres que sobresurten.

L'obertura de la canal de desguàs no és superior a 1 cm i està col·locada seguint el límit del paviment.

Es pot accedir als diferents equipaments i serveis per itineraris accessibles.

No es proposa cap mesura correctora

2.1 Escales

Sense trams d'escala

2.2 Rampes

Sense trams de rampa

2. ÀREES D'ESTADA

Hi ha diferents agrupacions de bancs en el tram pavimentat, amb espais frontal i laterals d'accés i maniobra.

El pedrís al llarg de l'estany no es considera com un banc, malgrat que conforma un seient informal.

No es proposa cap mesura correctora

3. MOBILIARI I EQUIPAMENTS

Els bancs en la plaça no corresponen a cap model comercial i no compleixen amb tots els paràmetres per a ser considerats accessibles, doncs disposen de braç sols en un costat i el respallter té una alçada inferior a 40 cm.

Disposa de papereres i enllumenat, però no de font de beure, que la podem trobar dins del Corre Can.

Es proposa modificar algun dels bancs per fer-lo accessible.

4. ÀREES DE JOCS INFANTILS I ALTRES ACTIVITATS

Disposa d'una àrea d'esbarjo de gossos equipada amb tanca, bancs, paperers, font i dispensador de bosses. El pas de la porta és de 1,20m. La tanca pot ser difícil de manipular per persones amb problemes en les mans.

No es proposa cap mesura correctora

5. SENYALITZACIÓ

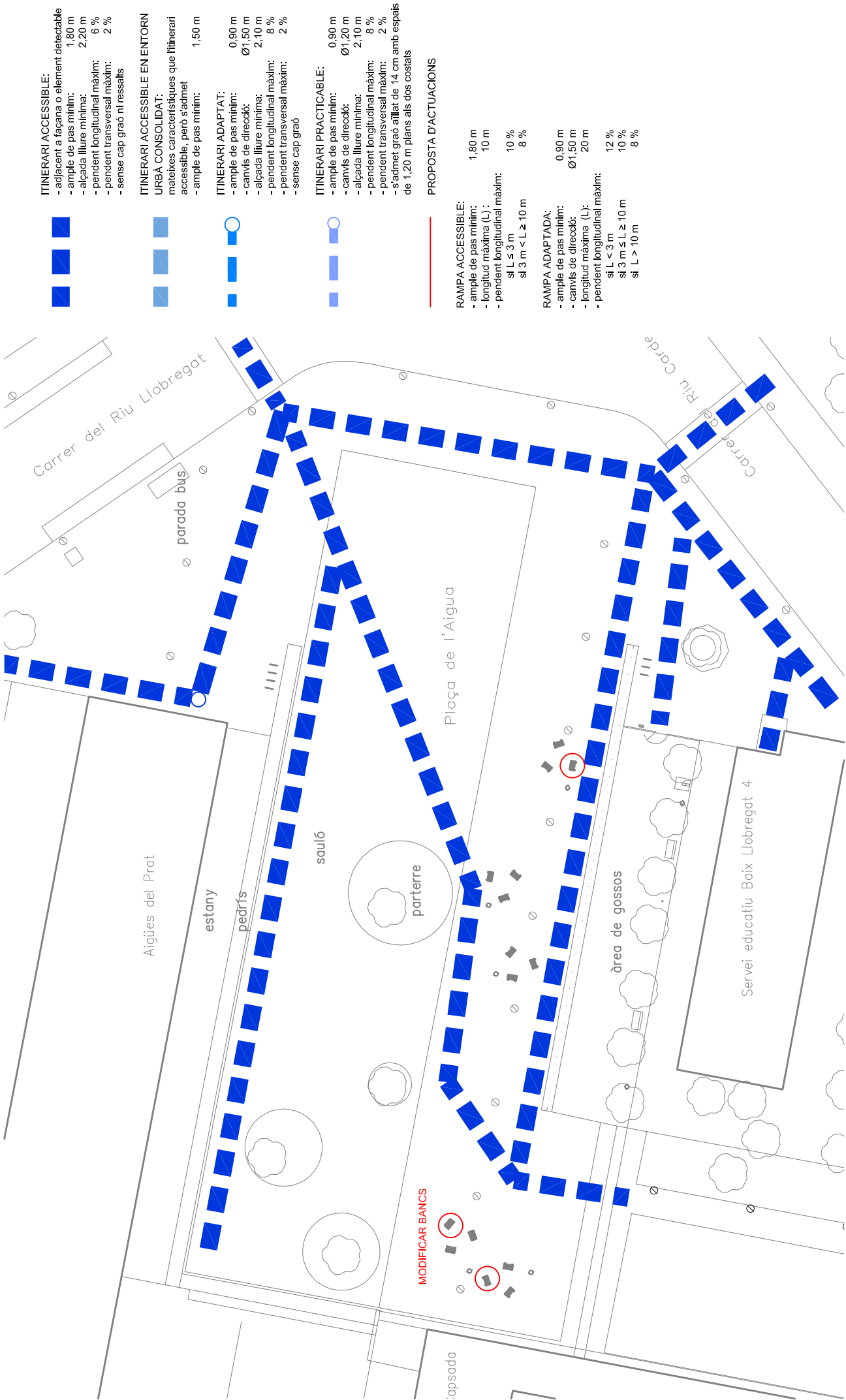
Disposa de senyalització cívica i informativa del Corre Can, amb pictogrames i text. No interfereixen amb el pas.

No hi ha cap element de senyalització amb informació general de l'espai.

No hi ha cap tipus de senyalització tàctil.

No es proposa cap mesura correctora






IDENTIFICACIÓ

Coord UTM: 424227, 4575775

Tipologia

Jardins en interior d'illa amb espai destinat a reserva de gats



DESCRIPCIÓ GENERAL DE L'ESPAI PÚBLIC

Jardí amb dos espais diferenciats. El més proper al carrer amb parterres ordenats i el d'interior d'illa més feréstec destinat a reserva de gats.

DIAGNÒSTIC GENERAL ESTAT ACTUAL

zona	accessible	Parcialment accessible	Adaptat	Practicable	No accessible	Convertible	Altres
(veure definicions en annex informatiu)							
ITINERARIS							
generals							
altres							
ELEMENTS D'URBANITZACIÓ							
Rampes							
Escales							
Bancs							
Altres							
ÀREES D'ESTADA							
generals							
àrees de jocs							
esbarjo de gossos							
reserva gats							
DIAGNOSI CONJUNTA							

NIVELL D'ACCESSIBILITAT RESULTANT (Amb l'execució de les intervencions proposades)

	accessible	Parcialment accessible	Adaptat	Practicable	No accessible	Convertible	Altres
DIAGNOSI CONJUNTA							

GRAU INTERVENCIÓ TOTAL (Intervencions prioritàries + posteriors)

Nivell 1
 (0-10.000 euros)

Nivell 2
 (10.000-100.000 euros)

Nivell 3
 100.000-1.000.000 euros)

Nivell 4
 (No valorats)

VALORACIÓ

Conceptes	Prioritari	Posterior
Paviments		
Rampes		
Escales		
Guals		
Senyalització		
Àrees de jocs		
Mobiliari - equipament		
Altres		
TOTAL	0,00 €	0,00 €
Imprevistos (10% del total)	0,00 €	0,00 €

PEM (intervencions prioritàries) 0,00 €

PEM (intervencions posteriors) 0,00 €

Preu d'Execució Material TOTAL 0,00 €

Dades de la darrera revisió

Data:

Nom:

Jardins d'Àngel Guimerà

Jardí amb dos espais diferenciats. El més proper al carrer amb parterres ordenats i el d'interior d'illa més feréstec destinat a reserva de gats. Disposa d'un sol accés des del carrer Centre, els passos entre parterres es consideren accessibles i els bancs es situen en l'espai de la tanca. L'itinerari per les passerres de fusta de l'espai interior sols es considera adaptat, doncs el pas sols garanteix un ample de 90 cm on hi ha bancs.

1. ITINERARIS

Recentment s'han fet tasques de substitució de l'entarimat del espai interior. Els passos entre els parterres elevats tenen amplada superior a 2m, els bancs queden dins la tanca i l'ample de 60cm en el seu front no redueix el pas per sota els 1,5m.

En l'espai interior les passerres tenen un perímetre irregular amb un desnivell d'uns 20 cm respecte el terreny. Aquest perímetre es poc perceptible i quedarà tapat per la vegetació. En algun punt la disposició dels bancs permet just el pas de 90 i la reserva de 60cm. Les balises d'enllumenat tipus "xinxeta" pot provocar entrebancs.

Propostes d'actuació.

2.1 Escales

Sense trams d'escala

2.2 Rampes

Sense trams en pendent

2. ÀREES D'ESTADA

En l'espai dels parterres hi ha disposició de bancs tipus Nomo en el perímetre, encaixats dins la tanca vegetal. No disposen d'espai lateral de maniobra. En el jardí interior els bancs són tipus romàntic, sense braços. Alguns d'ells disposen d'espai lateral.

No es proposa cap mesura correctora

3. MOBILIARI I EQUIPAMENTS

En l'espai dels parterres els bancs són tipus Nomo amb respall i braços. No disposen d'espai lateral de maniobra. En el jardí interior els bancs són tipus romàntic, sense braços. Alguns d'ells disposen d'espai lateral. Disposa d'enllumenat públic, amb fanals en l'espai dels parterres i balises tipus xinxeta en el jardí interior.

No es proposa cap mesura correctora

4. ÀREES DE JOCS INFANTILS I ALTRES ACTIVITATS

Sense àrees d'activitat. És un espai condicionat per a una colònia de gats controlada.

5. SENYALITZACIÓ

Disposa de senyalització cívica i informativa dels parterres i la colònia de gats, amb pictogrames i text. No interfereixen amb el pas. Hi ha informació del tipus de planta aromàtica dels parterres elevats. No hi ha cap element de senyalització amb informació general de l'espai. No hi ha cap tipus de senyalització tàctil.

No es proposa cap mesura correctora





- ITINERARI ACCESSIBLE:**
- adjacent a façana o element detectable
 - ample de pas mínim: 1,80 m
 - alçada lliure mínima: 2,20 m
 - pendent longitudinal màxim: 6 %
 - pendent transversal màxim: 2 %
 - sense cap grau ni ressalls

- ITINERARI ACCESSIBLE EN ENTORN URBÀ CONSOLIDAT:**
- mateixes característiques que l'itinerari accessible, però s'admet:
- ample de pas mínim: 1,50 m

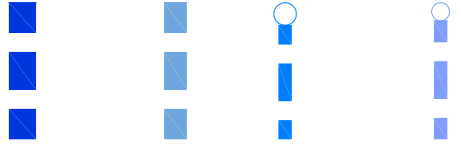
- ITINERARI ADAPTAT:**
- ample de pas mínim: 0,90 m
 - canvis de direcció: Ø1,50 m
 - alçada lliure mínima: 2,10 m
 - pendent longitudinal màxim: 8 %
 - pendent transversal màxim: 2 %
 - sense cap grau

- ITINERARI PRACTICABLE:**
- ample de pas mínim: 0,90 m
 - canvis de direcció: Ø1,20 m
 - alçada lliure mínima: 2,10 m
 - pendent longitudinal màxim: 8 %
 - pendent transversal màxim: 2 %
 - s'admet grau aïllat de 14 cm amb espais de 1,20 m plans als dos costats

PROPOSTA D'ACTUACIONS

- RAMPA ACCESSIBLE:**
- ample de pas mínim: 1,80 m
 - longitud màxima (L): 10 m
 - pendent longitudinal màxim: 10 %
 - si L ≤ 3 m
 - si 3 m < L ≤ 10 m

- RAMPA ADAPTADA:**
- ample de pas mínim: 0,90 m
 - canvis de direcció: Ø1,50 m
 - longitud màxima (L): 20 m
 - pendent longitudinal màxim: 12 %
 - si L ≤ 3 m
 - si 3 m ≤ L ≤ 10 m
 - si L > 10 m



DIAGNÒSTIC D'ACCESSIBILITAT
Carrer Ballestera

890


1

IDENTIFICACIÓ

Coord UTM: 424417, 4574934

Tipologia

Carrer de vianants en plataforma única



DESCRIPCIÓ GENERAL DE L'ESPAI PÚBLIC

Espai urbà format per carrer urbanitzat com a plaça, amb jocs infantils i zona d'estada.

DIAGNÒSTIC GENERAL ESTAT ACTUAL

zona	accessible	Parcialment accessible	Adaptat	Practicable	No accessible	Convertible	Altres
(veure definicions en annex informatiu)							
ITINERARIS							
generals							
altres							
ELEMENTS D'URBANITZACIÓ							
Rampes							
Escales							
Bancs							
Font							
ÀREES D'ESTADA							
generals							
àrees de jocs							
esbarjo de gossos							
altres							
DIAGNOSI CONJUNTA							

NIVELL D'ACCESSIBILITAT RESULTANT (Amb l'execució de les intervencions proposades)

	accessible	Parcialment accessible	Adaptat	Practicable	No accessible	Convertible	Altres
DIAGNOSI CONJUNTA							

GRAU INTERVENCIÓ TOTAL (Intervencions prioritàries + posteriors)

Nivell 1 (0-10.000 euros) Nivell 2 (10.000-100.000 euros) Nivell 3 (100.000-1.000.000 euros) Nivell 4 (No valorats)

VALORACIÓ

Conceptes	Prioritari	Posterior
Paviments	1.500,00 €	
Rampes		
Escales		
Guals		
Senyalització		
Àrees de jocs		
Mobiliari - equipament		
Altres		
TOTAL	1.500,00 €	0,00 €
Imprevistos (10% del total)	150,00 €	0,00 €

PEM (intervencions prioritàries)	1.650,00 €
PEM (intervencions posteriors)	0,00 €
Preu d'Execució Material TOTAL	1.650,00 €

Dades de la darrera revisió

Data:

Nom:

SITUACIÓ ACTUAL I PROPOSTES

Carrer Ballestera

890₂

Espai urbà format per carrer urbanitzat com a plaça, amb jocs infantils i zona d'estada. Formalment consta d'espais de circulació perimetrals, amb paviment de panot, i espai central amb parterres, àrea d'estada, amb paviment de sauló compactat, i zona de jocs infantils, amb tanca i paviment de sorra.

1. ITINERARIS

Es manté el recorregut al llarg de les façanes sense elements que interfereixin el pas. Per accedir a la Fundació Rubricatus s'ha construït una rampa que redueix l'ample de l'itinerari, quedant 1,60 m d'ample de pas. El límit entre sauló i panot és amb vorada tipus jardí que provoca un ressalt i dificulta l'accés a l'espai central.

Es proposa modificar la vorada en el límit de sauló.



2.1 Escales

Sense trams d'escala

2.2 Rampes

Sense trams en pendent



2. ÀREES D'ESTADA

Hi ha bancs situats alineats al perímetre de l'espai de sauló i de l'àrea de jocs, disposen d'espais d'apropament i maniobra lateral. Per accedir-hi cal salvar la vorada.

No es proposa cap mesura correctora.



3. MOBILIARI I EQUIPAMENTS

Els bancs i cadires són tipus neoromàntic liviano, amb respall i braços. Es consideren accessibles.

La font és del Model Carmel, que es considera accessible, encara que la base de formigó és petita, l'estat del paviment de sauló permet disposar d'espai de maniobra.

No es proposa cap mesura correctora



4. ÀREES DE JOCS INFANTILS I ALTRES ACTIVITATS

Àrea de jocs infantils amb paviment de sorra i tanca perimetral, per a infants de 2 a 12 anys, l'accés quasi no presenta desnivell i disposa de tram de fusta. Disposa de gronxador amb seient tipus bolquer, jocs de molla, tobogan petit i estructura multijoc amb elements d'escalada. Cap dels jocs és específic per a cadira de rodes.

No es proposa cap actuació



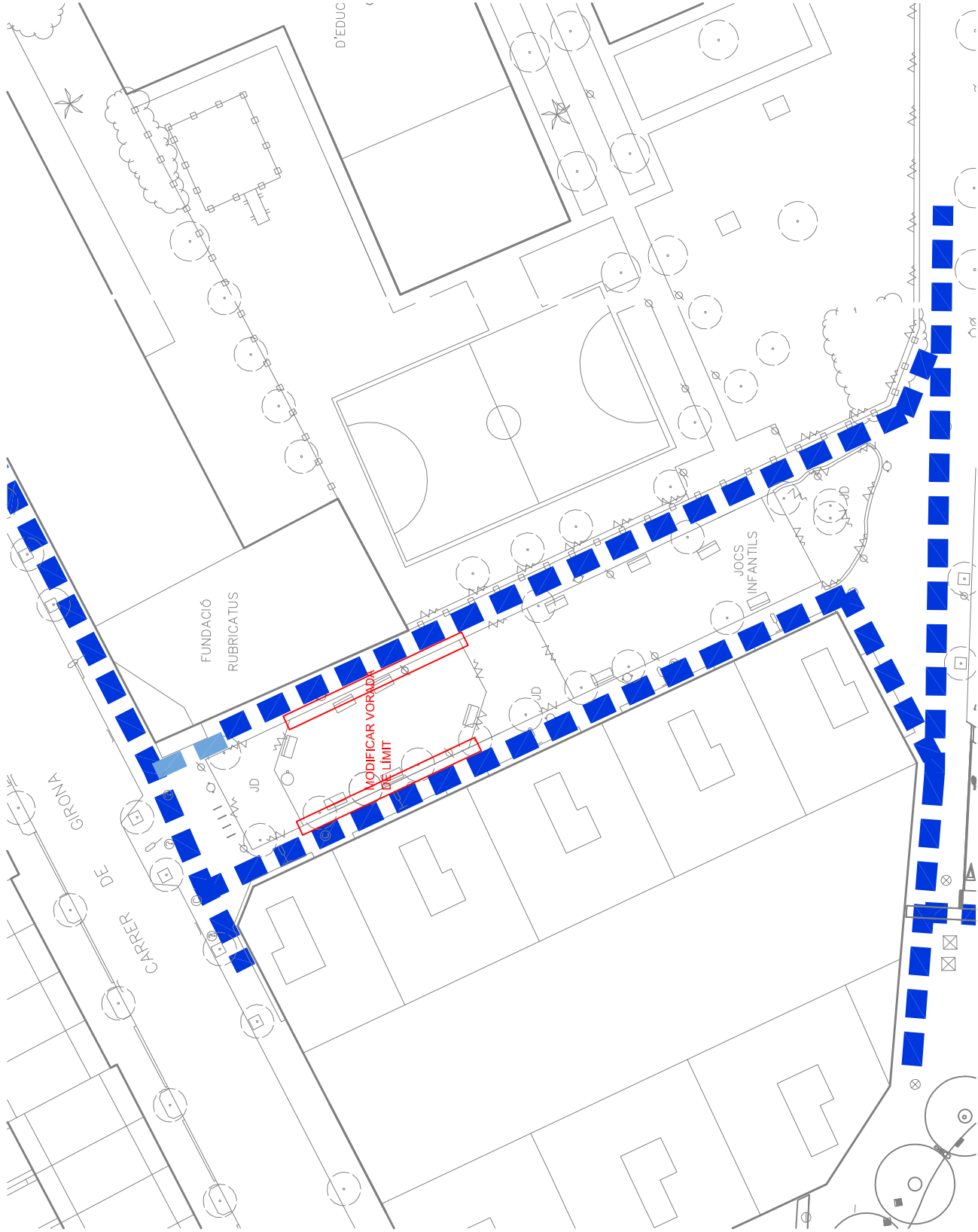
5. SENYALITZACIÓ

Disposa de senyalització cívica i informativa dels parterres i jocs infantils. No interfereix amb el pas.

No hi ha cap element de senyalització amb informació general de l'espai.

No hi ha cap tipus de senyalització tàctil.

No es proposa cap mesura correctora



- ITINERARI ACCESSIBLE:**
- adjacent a façana o element detectable
 - ample de pas mínim: 1,80 m
 - alçada lliure mínima: 2,20 m
 - pendent longitudinal màxim: 6 %
 - pendent transversal màxim: 2 %
 - sense cap graó ni ressalts

- ITINERARI ACCESSIBLE EN ENTORN URBÀ CONSOLIDAT:**
- mateixes característiques que l'itinerari accessible, però s'admet
- ample de pas mínim: 1,50 m

- ITINERARI ADAPTAT:**
- ample de pas mínim: 0,90 m
 - canvis de direcció: Ø1,50 m
 - alçada lliure mínima: 2,10 m
 - pendent longitudinal màxim: 8 %
 - pendent transversal màxim: 2 %
 - sense cap graó

- ITINERARI PRACTICABLE:**
- ample de pas mínim: 0,90 m
 - canvis de direcció: Ø1,20 m
 - alçada lliure mínima: 2,10 m
 - pendent longitudinal màxim: 8 %
 - pendent transversal màxim: 2 %
 - s'admet graó aïllat de 14 cm amb espals de 1,20 m plans als dos costats

PROPOSTA D'ACTUACIONS

- RAMPA ACCESSIBLE:**
- ample de pas mínim: 1,80 m
 - longitud màxima (L): 10 m
 - pendent longitudinal màxim: 10 %
 - si $L \leq 3$ m: 8 %
 - si $3 \text{ m} < L \leq 10$ m

- RAMPA ADAPTADA:**
- ample de pas mínim: 0,90 m
 - canvis de direcció: Ø1,50 m
 - longitud màxima (L): 20 m
 - pendent longitudinal màxim: 12 %
 - si $L < 3$ m: 10 %
 - si $3 \text{ m} \leq L \leq 10$ m: 8 %
 - si $L > 10$ m

DIAGNÒSTIC D'ACCESSIBILITAT
Plaça de Blanes

920

1

IDENTIFICACIÓ

Coord UTM: 424670, 4575165

Tipologia

Plaça construïda sobre aparcament soterrat



DESCRIPCIÓ GENERAL DE L'ESPAI PÚBLIC

Espai urbà sobre aparcament soterrat, forma un espai continu amb els Jardins de Garrovillas. Es caracteritza pels grans parterres i les plataformes fractals. Amb espai de paviment de grava apta per el joc lliure.

DIAGNÒSTIC GENERAL ESTAT ACTUAL

zona	accessible	Parcialment accessible	Adaptat	Practicable	No accessible	Convertible	Altres
(veure definicions en annex informatiu)							
ITINERARIS							
generals							
altres							
ELEMENTS D'URBANITZACIÓ							
Rampes							
Escales							
Bancs							
Fonts							
ÀREES D'ESTADA							
generals							
àrees de jocs							
esbarjo de gossos							
altres							
DIAGNOSI CONJUNTA							

NIVELL D'ACCESSIBILITAT RESULTANT (Amb l'execució de les intervencions proposades)

	accessible	Parcialment accessible	Adaptat	Practicable	No accessible	Convertible	Altres
DIAGNOSI CONJUNTA							

GRAU INTERVENCIÓ TOTAL (Intervencions prioritàries + posteriors)

Nivell 1 (0-10.000 euros) Nivell 2 (10.000-100.000 euros) Nivell 3 (100.000-1.000.000 euros) Nivell 4 (No valorats)

VALORACIÓ

Conceptes	Prioritari	Posterior
Paviments		150,00 €
Rampes		
Escales		
Guals		
Senyalització		
Àrees de jocs		
Mobiliari - equipament		
Altres		
TOTAL	0,00 €	150,00 €
Imprevistos (10% del total)	0,00 €	15,00 €

PEM (intervencions prioritàries)	0,00 €
PEM (intervencions posteriors)	165,00 €
Preu d'Execució Material TOTAL	165,00 €

Dades de la darrera revisió

Data:

Nom:

SITUACIÓ ACTUAL I PROPOSTES

920

2

Plaça de Blanes

Espai urbà sobre aparcament soterrat, forma un espai continu amb els Jardins de Garrovillas.

Es manté una calçada de servei al llarg de la façana nord, amb la vorera immediata a les edificacions. El que seria la vorera sud està ocupada per diferents elements que no permeten un itinerari clar. L'espai es configura amb grans parterres que defineixen àrees d'estada a una cota per sobre del carrer, creant-se plans inclinats, amb pendents que pocs cops superen el 6%.

El pedrís del límit dels parterres no es pot considerar un banc accessible, però sí la resta de bancs existents.

Les voreres al llarg dels carreres confrontats són accessibles.

1. ITINERARIS

Els recorreguts al llarg de les façanes són accessibles. Els itineraris entre parterres i zones d'estada són entre elements de mobiliari sense un recorregut predefinit, amb trams en pendents suaus.

Els límits dels parterres són més alts que el paviment essent clarament detectables.

No es proposa cap mesura correctora.

2.1 Escales

Sense cap tram d'escales

2.2 Rampes

Els plans inclinats en la seva majoria no superen el 6% de pendent i no es consideren rampes.

2. ÀREES D'ESTADA

Hi ha bancs i cadires distribuïts en alineació i en grups aleatoris. El model de seient és amb respall i braços i en molts d'ells hi ha espai lateral de diàmetre 1,50m.

No es proposa cap mesura correctora.

3. MOBILIARI I EQUIPAMENTS

Els bancs i cadires es consideren accessibles.

El pedrís del límit superior dels parterres no es considera un seient accessible. Ni en el cas del revestiment de llistons de fusta sobreposat, al no disposar de respall ni braços.

La font per l'alçada d'accionament de l'aixeta i les condicions d'apropament es considera accessible.

No es proposa cap mesura correctora

4. ÀREES DE JOCS INFANTILS I ALTRES ACTIVITATS

Sense zones d'activitat

5. SENYALITZACIÓ

Disposa de la senyalització cívica dels diferents espais, no interfereix en els itineraris.

Els passos de vianants disposen de senyalització tàctil d'encaminament.

Sense cap tipus de senyalització informativa de la distribució del espai.

L'espai de circulació de vehicles de sortida del aparcament poc ser poc perceptible per a invidents.

Es proposa reforçar el límit amb franja de botonera.



ITINERARI ACCESSIBLE:

- adjacent a façana o element detectable
- ample de pas mínim: 1,80 m
- ample de pas màxim: 2,20 m
- alçada lliure mínima: 6 %
- pendent longitudinal màxim: 8 %
- pendent transversal màxim: 2 %
- sense cap grau ni ressalts

ITINERARI ACCESSIBLE EN ENTORN

- matèries característiques que fitineraf accessible, però s'admet
- ample de pas mínim: 1,50 m

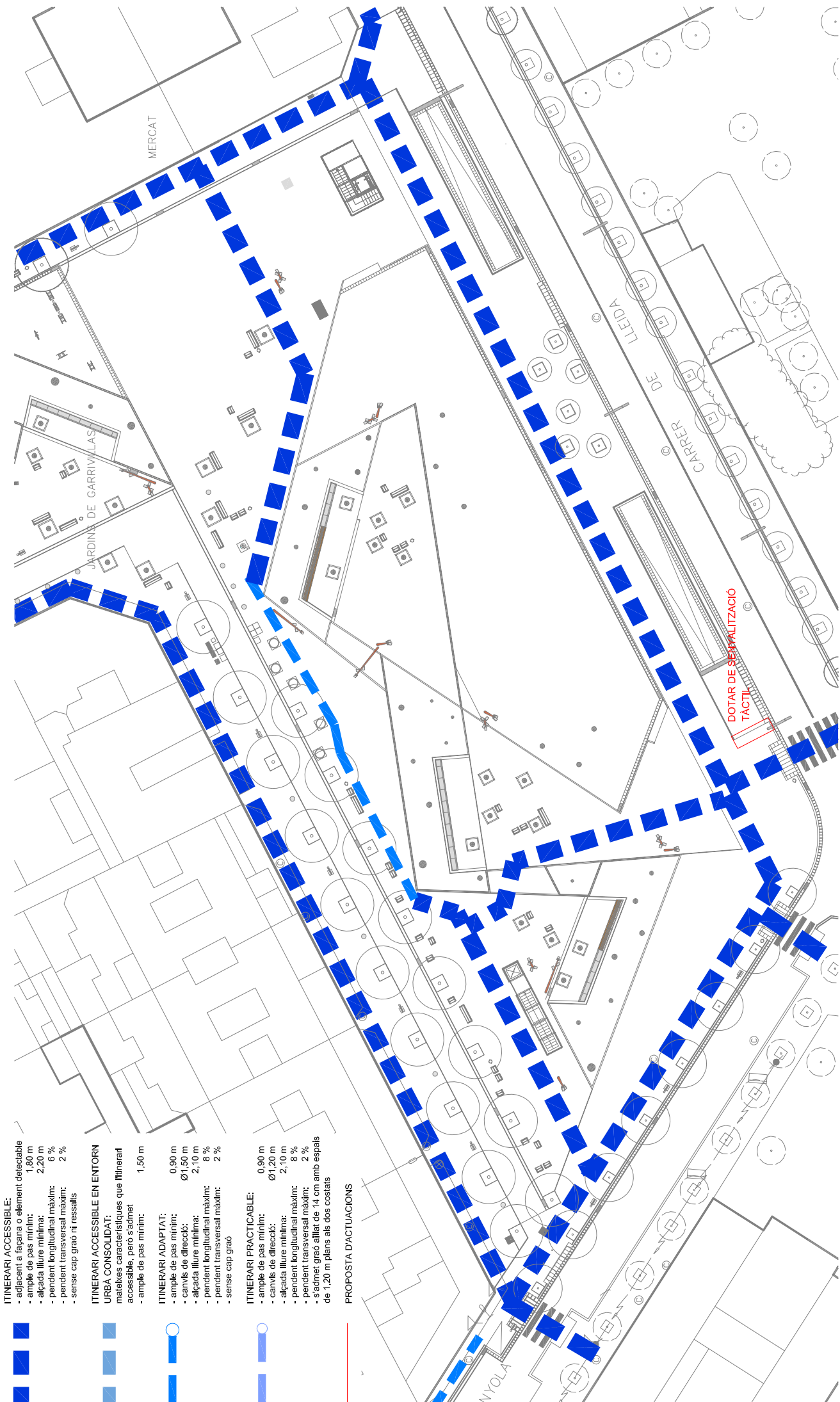
ITINERARI ADAPTAT:

- ample de pas mínim: 0,90 m
- ample de pas màxim: Ø1,50 m
- canvis de direcció: 2,10 m
- alçada lliure mínima: 8 %
- pendent longitudinal màxim: 8 %
- pendent transversal màxim: 2 %
- sense cap grau

ITINERARI PRACTICABLE:

- ample de pas mínim: 0,90 m
- ample de pas màxim: Ø1,20 m
- alçada lliure mínima: 2,10 m
- pendent longitudinal màxim: 8 %
- pendent transversal màxim: 2 %
- s'admet grau aïllat de 14 cm amb espais de 1,20 m plans als dos costats

PROPOSTA D'ACTUACIONS



Ajuntament del Prat de Llobregat
ÀREA D'URBANISME

PROJECTE:
**PLA D'ACCESSIBILITAT
DIAGNOSI ESPAI PÚBLIC**

TÍTOL DE PLANOL:
PLAÇA DE BLANES

ESCALA:
1:500
ORIENTACIÓ:



DATA:
Desembre 2019
Nº DE PLANOL:

0920_1

IDENTIFICACIÓ

Coord UTM: 424180, 4576030

Tipologia

Espai públic en eixamplament de vorera en cruïlla irregular



DESCRIPCIÓ GENERAL DE L'ESPAI PÚBLIC

Espai públic en espai residual en cruïlla irregular condicionat per a àrea d'estada i desbarjo de gossos.

DIAGNÒSTIC GENERAL ESTAT ACTUAL

zona	accessible	Parcialment accessible	Adaptat	Practicable	No accessible	Convertible	Altres
(veure definicions en annex informatiu)							
ITINERARIS							
generals							
altres							
ELEMENTS D'URBANITZACIÓ							
Rampes							
Escales							
Bancs							
Font							
ÀREES D'ESTADA							
generals							
àrees de jocs							
esbarjo de gossos							
altres							
DIAGNOSI CONJUNTA							

NIVELL D'ACCESSIBILITAT RESULTANT (Amb l'execució de les intervencions proposades)

	accessible	Parcialment accessible	Adaptat	Practicable	No accessible	Convertible	Altres
DIAGNOSI CONJUNTA							

GRAU INTERVENCIÓ TOTAL (Intervencions prioritàries + posteriors)

Nivell 1 (0-10.000 euros) Nivell 2 (10.000-100.000 euros) Nivell 3 (100.000-1.000.000 euros) Nivell 4 (No valorats)

VALORACIÓ

Conceptes	Prioritari	Posterior
Paviments		
Rampes		
Escales		
Guals		
Senyalització		
Àrees de jocs		
Mobiliari - equipament	300,00 €	
Altres		
TOTAL	300,00 €	0,00 €
Imprevistos (10% del total)	30,00 €	0,00 €

PEM (intervencions prioritàries)	330,00 €
PEM (intervencions posteriors)	0,00 €
Preu d'Execució Material TOTAL	330,00 €

Dades de la darrera revisió

Data:

Nom:

SITUACIÓ ACTUAL I PROPOSTES

Cruïlla carrers Major i Ferrocarril

1005₂

Espai públic en espai residual en cruïlla irregular condicionat amb zona d'estada i àrea d'esbarjo de gossos. En el perímetre el paviment es de panot. En l'àrea de gossos el paviment presenta les irregularitats pròpies de l'ús al que es destina. Davant la porta el sauló tendeix a sortir i ocupar l'espai de panot. Els bancs estan col·locats de manera que el seient queda molt baix. El model de font no es adaptat per PMR, i la base de paviment de formigó presenta un graó en la trobada amb el sauló del entorn.

1. ITINERARIS

Itineraris perimetrals. En el tram corresponent amb el c. Ferrocarril S'ha retirat l'aparcament en bateria i hi ha un itinerari accessible al llarg de la façana separat del espai de circulació de vehicles per jardineres i bancs. Vorerres de panot i calçada d'asfalt, interior amb sauló amb alguns sots fets pels gossos. Es fa un bon manteniment i es van tapant. La porta té un pas superior a 1m. Les pilones per evitar la circulació de vehicles deixen amples de pas superiors a 1,50m.

No es proposa cap mesura correctora.

2.1 Escales

Sense escales

2.2 Rampes

Sense rampes

2. ÀREES D'ESTADA

Alineació de bancs al llarg del carrer Ferrocarril. Disposen d'espai lateral de $\varnothing 1,50$ m.

No es proposa cap mesura correctora

3. MOBILIARI I EQUIPAMENTS

Els bancs d'alineació disposen de respallter i reposabraços, es consideren accessibles.

Els bancs tenen el seient a uns 35cm d'alt.

El paviment de l'entorn de la font queda elevat i es forma un graó, l'aixeta per beure els usuaris està a 1,2 m d'alt.

El dispensador de bosses queda per sota els 1,4m.

Dotat d'enllumenat públic.

Ampliar la base de la font i modificar nivells del sauló

4. ÀREES DE JOCS INFANTILS I ALTRES ACTIVITATS

L'àrea de gossos és ampla i està equipada amb els elements comuns en tot el municipi per aquest tipus d'instal·lacions.

No disposa d'altres àmbits


No es proposa cap mesura correctora

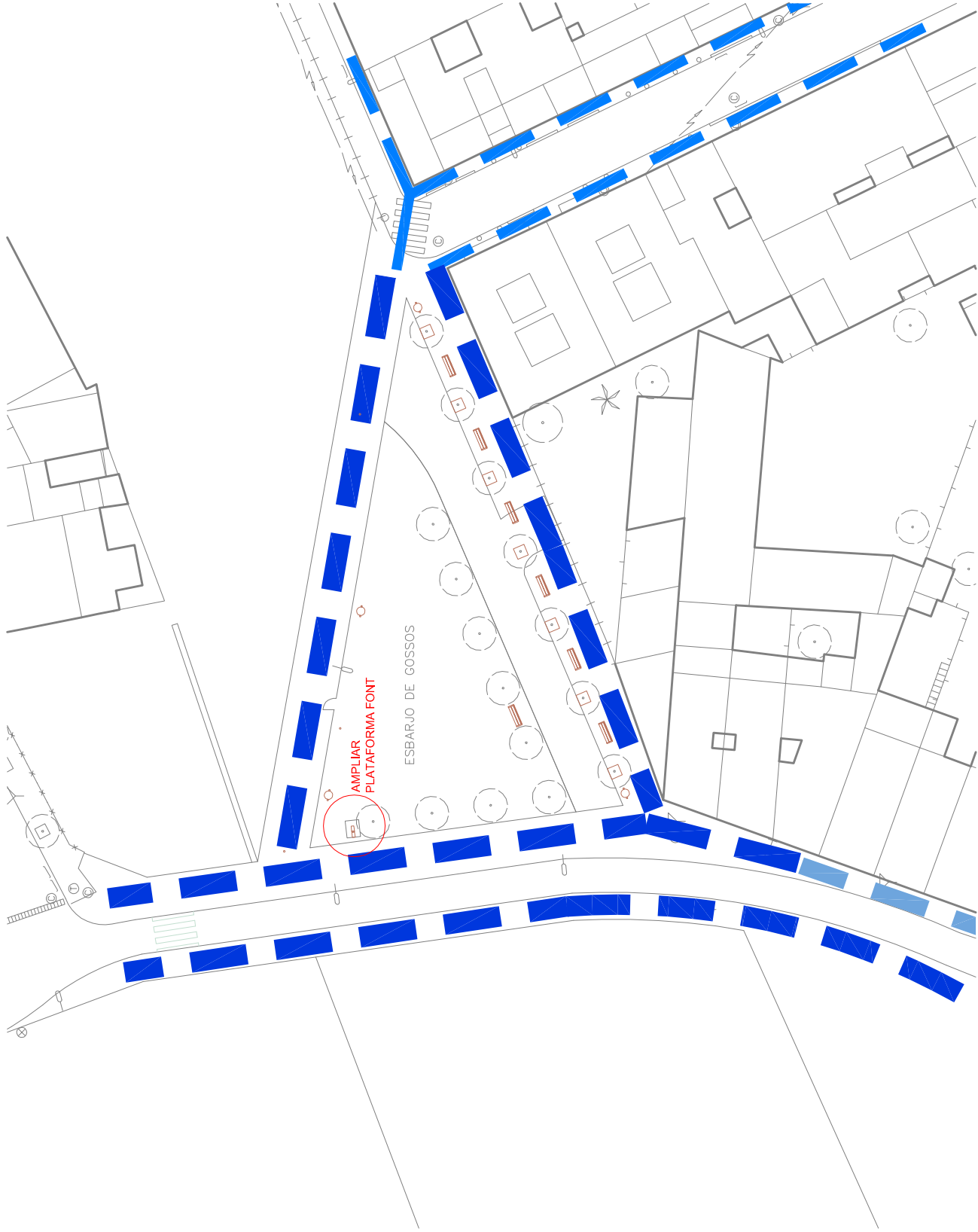
5. SENYALITZACIÓ

Senyalització informativa en l'accés del Corre Can.

No hi ha cap tipus de senyalització tàctil.

No es proposa cap mesura correctora





- ITINERARI ACCESSIBLE:**
- adjacent a façana o element detectable
 - ample de pas mínim: 1,80 m
 - alçada lliure mínima: 2,20 m
 - pendent longitudinal màxim: 6 %
 - pendent transversal màxim: 2 %
 - sense cap graó ni ressalls

- ITINERARI ACCESSIBLE EN ENTORN URBÀ CONSOLIDAT:**
- mateixes característiques que l'itinerari accessible, però s'admet
- ample de pas mínim: 1,50 m

- ITINERARI ADAPTAT:**
- ample de pas mínim: 0,90 m
 - canvis de direcció: Ø1,50 m
 - alçada lliure mínima: 2,10 m
 - pendent longitudinal màxim: 8 %
 - pendent transversal màxim: 2 %
 - sense cap graó

- ITINERARI PRACTICABLE:**
- ample de pas mínim: 0,90 m
 - canvis de direcció: Ø1,20 m
 - alçada lliure mínima: 2,10 m
 - pendent longitudinal màxim: 8 %
 - pendent transversal màxim: 2 %
 - s'admet graó aïllat de 14 cm amb espais de 1,20 m plans als dos costats

PROPOSTA D'ACTUACIONS

- RAMPA ACCESSIBLE:**
- ample de pas mínim: 1,80 m
 - longitud màxima (L): 10 m
 - pendent longitudinal màxim: 10 %
si L ≤ 3 m
si 3 m < L ≤ 10 m

- RAMPA ADAPTADA:**
- ample de pas mínim: 0,90 m
 - canvis de direcció: Ø1,50 m
 - longitud màxima (L): 20 m
 - pendent longitudinal màxim: 12 %
si L < 3 m
si 3 m ≤ L ≤ 10 m
si L > 10 m

DIAGNÒSTIC D'ACCESSIBILITAT
Jardins de La Pau

1082

1

IDENTIFICACIÓ

Coord UTM: 424560, 4574910

Tipologia

Plaça amb circulació perimetral i equipament



DESCRIPCIÓ GENERAL DE L'ESPAI PÚBLIC

Espai públic al entorn d'edifici de Centre Cívic, que el divideix en dos àmbits. El costat est amb espais d'estada i esplanada apta per actes públics, i el costat oest caracteritzat per un element d'aigua que el recorre i forma estany i font. En aquest costat s'hi troben diferents àrees d'activitat (jocs infantils, circuit biosaludable, petanca, CorreCan,...)

DIAGNÒSTIC GENERAL ESTAT ACTUAL

zona	accessible	Parcialment accessible	Adaptat	Practicable	No accessible	Convertible	Altres
(veure definicions en annex informatiu)							
ITINERARIS							
generals							
altres							
ELEMENTS D'URBANITZACIÓ							
Rampes							
Escales							
Bancs							
Fonts							
ÀREES D'ESTADA							
generals							
àrees de jocs							
esbarjo de gossos							
petanca							
DIAGNOSI CONJUNTA							

NIVELL D'ACCESSIBILITAT RESULTANT (Amb l'execució de les intervencions proposades)

	accessible	Parcialment accessible	Adaptat	Practicable	No accessible	Convertible	Altres
DIAGNOSI CONJUNTA							

GRAU INTERVENCIÓ TOTAL (Intervencions prioritàries + posteriors)

Nivell 1 (0-10.000 euros)

Nivell 2 (10.000-100.000 euros)

Nivell 3 (100.000-1.000.000 euros)

Nivell 4 (No valorats)

VALORACIÓ

Conceptes	Prioritari	Posterior
Paviments		
Rampes		2.800,00 €
Escales		
Guàrdies		
Senyalització		
Àrees de jocs		200,00 €
Mobiliari - equipament		2.500,00 €
Altres		
TOTAL	0,00 €	5.500,00 €
Imprevistos (10% del total)	0,00 €	550,00 €

PEM (intervencions prioritàries)	0,00 €
PEM (intervencions posteriors)	6.050,00 €
Preu d'Execució Material TOTAL	6.050,00 €

Dades de la darrera revisió

Data:

Nom:

SITUACIÓ ACTUAL I PROPOSTES

Jardins de La Pau

1082₂

Espai urbà al entorn d'un equipament, que el divideix en dos àmbits. El costat oest es caracteritza per un estany amb salts d'aigua i concentra els espais d'activitats. Hi ha itinerari adaptat en tot el perímetre i itineraris que creuen l'espai i permeten arribar als diferents espais d'activitat. Hi ha zones d'estada, de jocs infantils i biosaludables, de petanca, CorreCan,... La coberta del equip de bombament del estany, que conforma un element escultòric i transitable, no es considera part d'un itinerari accessible.

1. ITINERARIS

Itinerari accessible al llarg de tot el perímetre, amb vorera d'asfalt amb amplada mínima de 1,5m. De recent reasfaltat, està pendent d'executar-se la senyalització tàctil dels encaminaments dels guals de vianants.

Dins els jardins hi ha una xarxa de camins de paviment de formigó amb ample superior a 1,5m, que travessen el canal d'aigua per ponts amb pendents del 6%. Es produeixen alguns ressalts entre el paviment de formigó i el sauló.

Al costat del carrer Girona hi ha unes plataformes de formigó amb grans juntes entre elles, que no permeten la circulació transversal.

L'esplanada pavimentada del costat est, presenta una canal en la major part del perímetre que hi dificulta l'accés.

La resta és en sauló compactat.

Puntualment elements d'arbrat o mobiliari poden reduir l'ample del itinerari, però mai per sota de 1,2m.

No es proposa cap mesura correctora.



2.1 Escales

sense trams d'escala



2.2 Rampes

Dins dels jardins hi ha diferents trams en pendent, ja sigui per accedir a espais d'activitat que estan a nivells elevats, o per crear els ponts sobre el canal d'aigua.

Els ponts no superen el 6% de pendent i estan dotats de sòcol en els trams amb desnivell lateral.

Per accedir al CorreCan la rampa del costat del c. Girona no es considera accessible (9m al 10%), per poder ser considerada adaptada caldria dotar-la de passamà. L'accés pel costat de C. SanFeliu si és accessible. L'itinerari des del c. Girona fins a la porta del CorreCan evitant el tram de rampa, no és 6 cops més llarg que anant per la rampa.

Per accedir a l'àmbit elevat on hi ha elements de joc biosaludables a la banda del c. Coronel Sanfeliu s'ha construït un tram inclinat que no es considera rampa al no superar el 6% de pendent i no es necessari dotar de passamans. L'accés des del c. Tarragona es fa per una rampa del 13% que no es podrà fer accessible.

Es proposa dotar les rampes de passamans.



2. ÀREES D'ESTADA

Es conformen àrees d'estada repartides per els diferents àmbits dels jardins. En les diferents zones d'activitats hi ha dotació de bancs.

Hi ha diferents espais amb servei de terrassa de bar.

El zones enjardinades com a prat es creen àrees d'estada informals que no es poden considerar adaptades.

No es proposa cap mesura correctora.



SITUACIÓ ACTUAL I PROPOSTES

Jardins de La Pau

1082₃

3. MOBILIARI I EQUIPAMENTS

En tot l'espai hi ha el mateix model de banc, que compleix les condicions geomètriques per a ser accessible. En molts dels grups i alineacions hi ha espai lateral de maniobra de diàmetre 1,5 m.

El banc que conforma la tanca dels jocs infantils i els trams condicionats coma a seients en la vora del estany, no es poden considerar accessibles ni adaptats al no disposar de reposa braços.

Hi ha tres fonts. Dues de model Barcelona (que no es considera accessible per tenir el mecanisme per sobre dels 90cm). Una d'elles està situada sobre una plataforma que forma graó amb el sauló del entorn i no permet espai de maniobra.

Dotat d'enllumenat públic.

Es proposa ampliar la plataforma de la font i deixar-la a nivell del sauló.



4. ÀREES DE JOCS INFANTILS I ALTRES ACTIVITATS

Hi ha dues àrees de jocs, amb paviment de sorra i tanca perimetral.

La del costat del c. Girona és per a nens entre 2 i 4 anys, amb estructura multi joc amb dos tobogans, gronxador amb seients tipus bolquer i cistella i joc de molla.

La del espai central per a nens entre 6 i 12 anys, disposa d'estructures multi joc, estructura de cordes de grans dimensions,...

La pista de petanca (C.P. Consuegra) té tot el perímetre fix i no permet l'accés al seu interior a persones amb mobilitat reduïda.

Disposa d'àrea de jocs biosaludables per a més alts de 1,4m. Els diferents elements no tenen mecanismes que s'accionin per sobre de 1,4m.

L'àrea de CorreCan està amb l'equipament estàndard d'aquestes instal·lacions en el municipi.

Es proposa fer accessible la pista de petanca.




5. SENYALITZACIÓ

Disposa de senyalització cívica i informativa d'àrees de jocs i activitats, amb pictogrames i text. No interfereixen amb el pas.

No hi ha cap element de senyalització amb informació general de l'espai.

No hi ha cap tipus de senyalització tàctil.

No es proposa cap mesura correctora



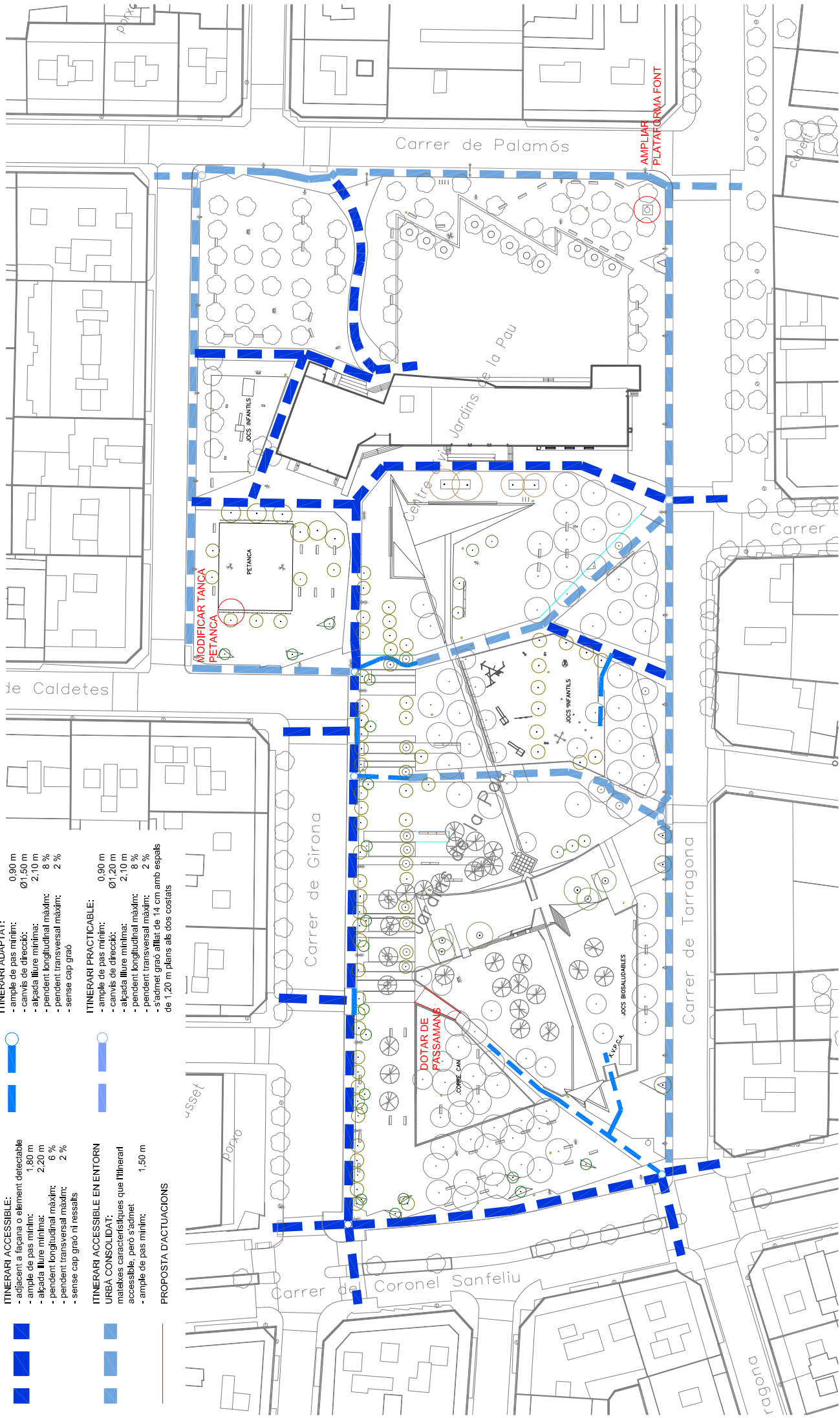
- ITINERARI ACCESSIBLE:**
- adjacent a façana o element detectable
 - ample de pas mínim: 1,80 m
 - alçada llitge mínima: 2,20 m
 - pendent longitudinal màxim: 6 %
 - pendent transversal màxim: 2 %
 - sense cap graó ni ressaltats

- ITINERARI ACESSIBLE EN ENTORN URBÀ CONSOLIDAT:**
- mateixes característiques que l'itinerari accessible, però s'admet
 - ample de pas mínim: 1,50 m

PROPOSTA D'ACTUACIONS

- ITINERARI ADAPTAT:**
- ample de pas mínim: 0,90 m
 - canvis de direcció: Ø1,50 m
 - alçada llitge mínima: 2,10 m
 - pendent longitudinal màxim: 8 %
 - pendent transversal màxim: 2 %
 - sense cap graó

- ITINERARI PRACTICABLE:**
- ample de pas mínim: 0,90 m
 - canvis de direcció: Ø1,20 m
 - alçada llitge mínima: 2,10 m
 - pendent longitudinal màxim: 8 %
 - pendent transversal màxim: 2 %
 - s'admet graó s'illat de 14 cm amb espalls de 1,20 m plans als dos costats



DIAGNÒSTIC D'ACCESSIBILITAT

Plaça de Pau Casals

1085

1

IDENTIFICACIÓ

Coord UTM: 424180, 4575350

Tipologia

Plaça amb entorn de vianants



DESCRIPCIÓ GENERAL DE L'ESPAI PÚBLIC

Espai públic al entorn d'edifici singular amb ús d'equipament. Inclou dins l'espai trams dels carrers adjacents. Es diferencien tres àmbits: la plataforma de Torre Balcells i la circulació perimetral, els jocs infantils en eixamplament de vorera de la Travessia del Canal, i la zona d'estada en l'inici del carrer del Coronel Sanfeliu.

DIAGNÒSTIC GENERAL ESTAT ACTUAL

zona	accessible	Parcialment accessible	Adaptat	Practicable	No accessible	Convertible	Altres
(veure definicions en annex informatiu)							
ITINERARIS							
generals							
altres							
ELEMENTS D'URBANITZACIÓ							
Rampes							
Escales							
Bancs							
Font							
ÀREES D'ESTADA							
generals							
àrees de jocs							
esbarjo de gossos							
altres							
DIAGNOSI CONJUNTA							

NIVELL D'ACCESSIBILITAT RESULTANT (Amb l'execució de les intervencions proposades)

	accessible	Parcialment accessible	Adaptat	Practicable	No accessible	Convertible	Altres
DIAGNOSI CONJUNTA							

GRAU INTERVENCIÓ TOTAL (Intervencions prioritàries + posteriors)

Nivell 1
(0-10.000 euros)

Nivell 2
(10.000-100.000 euros)

Nivell 3
100.000-1.000.000 euros)

Nivell 4
(No valorats)

VALORACIÓ

Conceptes	Prioritari	Posterior
Paviments		
Rampes		
Escales		
Guals		
Senyalització		
Àrees de jocs		
Mobiliari - equipament		
Altres		
TOTAL	0,00 €	0,00 €
Imprevistos (10% del total)	0,00 €	0,00 €

PEM (intervencions prioritàries) 0,00 €

PEM (intervencions posteriors) 0,00 €

Preu d'Execució Material TOTAL 0,00 €

Dades de la darrera revisió

Data:

Nom:

SITUACIÓ ACTUAL I PROPOSTES

Plaça de Pau Casals

1085₂

Espai públic al entorn d'edifici singular amb ús d'equipament. Inclou dins l'espai trams dels carrers adjacents. Es diferencien tres àmbits: la plataforma de Torre Balcells i la circulació perimetral, els jocs infantils en eixamplament de vorera de la Travessia del Canal, i la zona d'estada en l'inici del carrer del Coronel Sanfeliu.

L'itinerari al llarg de les alineacions de façana es veu interromput per una terrassa de bar i una xurreria, la configuració permet circular per l'espai definit com a calçada de servei.

Per accedir a la plataforma sense cap graó cal fer-ho pel costat est. Hi ha elements de mobiliari per facilitar la percepció del desnivell. Els bancs són amb respalller i braços.

1. ITINERARIS

Es consideren itineraris accessibles o adaptats els itineraris al llarg de les façanes fora de l'àmbit de la calçada de servei. Es produeix algun punt de major dificultat de pas per la disposició dels elements urbans, però sempre hi ha un itinerari alternatiu.

Hi ha itinerari accessible fins al equipament des del costat est.

Els paviments mostren un bon nivell de manteniment.

No es proposa cap mesura correctora.

1.1 Escales

Hi ha un graó d'alçada variable al perímetre de la plataforma de l'Escola de Música. On té major alçada (40cm) s'ha disposat un graó de fusta per facilitar l'accés. No es considera part d'itinerari accessible.

Hi ha poc contrast entre els dos nivells de paviment. Per facilitar la percepció del desnivell s'han disposat elements tipus jardineria.

No es proposa cap mesura correctora.

1.2 Rampes

Sense trams de rampa

2. ÀREES D'ESTADA

L'àmbit del carrer Coronel Sanfeliu compta amb dotació de bancs i cadires en diferents agrupacions i alineacions. En les agrupacions hi ha espai lateral de diàmetre 1,5m.

Al entorn dels jocs infantils hi ha bancs amb braços, respalller i espai lateral. A l'espai al est de la plaça, hi ha dos bancs entre l'arbrat, que no permeten espai lateral, però sí frontal.

Hi ha servei de dues terrasses de bar.

No es proposa cap mesura correctora.

3. MOBILIARI I EQUIPAMENTS

Els diferents models de banc compleixen les condicions geomètriques per a ser accessibles.

El pedrís al límit de la plataforma i els blocs al eixamplament de la vorera del carrer Pau Casals, no es consideren elements accessibles.

La font té l'aixeta a 1,10m d'alçada i la reixa té obertures de 2,5cm.

Hi ha un element de BiciBox.

No es proposa cap mesura correctora



SITUACIÓ ACTUAL I PROPOSTES

Plaça de Pau Casals

1085₃

4. ÀREES DE JOCS INFANTILS I ALTRES ACTIVITATS

Zona de jocs per a nens de 2 a 12 anys, amb paviment de cautxú i sense tanca perimetral.

Compta amb dues estructures multi joc, una amb tobogan i l'altre amb elements d'escalada, i una roda giratòria.

No es proposa cap mesura correctora



5. SENYALITZACIÓ

Disposa de senyalització cívica i àrea de jocs, amb pictogrames i text. No interfereixen amb el pas.

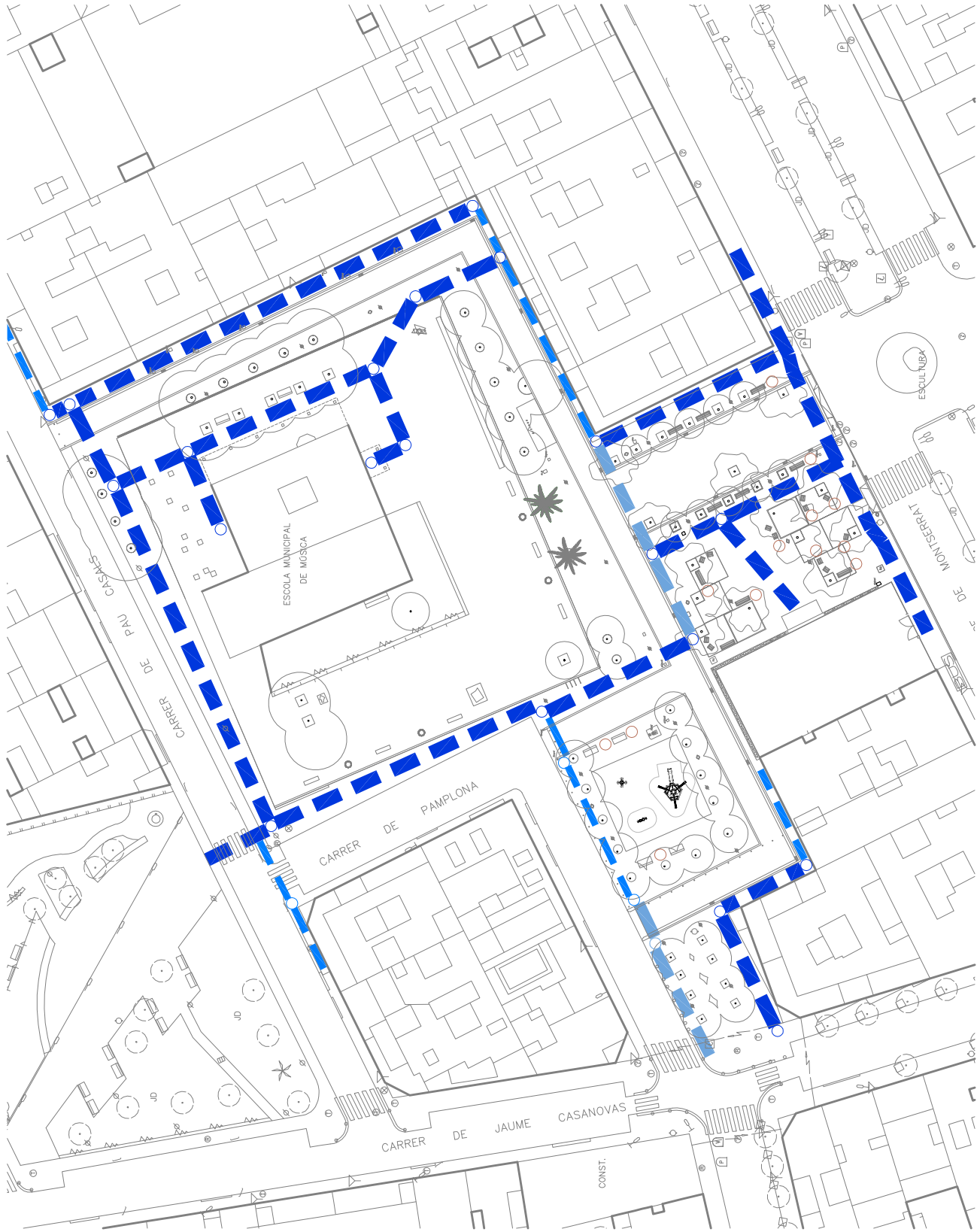
No hi ha cap element de senyalització amb informació general de l'espai.

No hi ha cap tipus de senyalització tàctil.

L'escola de música disposa d'elements de senyalització amb informació de les activitats.

No es proposa cap mesura correctora





- ITINERARI ACCESSIBLE:**
- adjacent a façana o element detectable
 - ample de pas mínim: 1,80 m
 - alçada llure mínima: 2,20 m
 - pendent longitudinal màxim: 6 %
 - pendent transversal màxim: 2 %
 - sense cap graó ni ressalls

- ITINERARI ACCESSIBLE EN ENTORN URBÀ CONSOLIDAT:**
- mateixes característiques que l'itinerari accessible, però s'admet
- ample de pas mínim: 1,50 m

- ITINERARI ADAPTAT:**
- ample de pas mínim: 0,90 m
 - canvis de direcció: Ø1,50 m
 - alçada llure mínima: 2,10 m
 - pendent longitudinal màxim: 8 %
 - pendent transversal màxim: 2 %
 - sense cap graó

- ITINERARI PRACTICABLE:**
- ample de pas mínim: 0,90 m
 - canvis de direcció: Ø1,20 m
 - alçada llure mínima: 2,10 m
 - pendent longitudinal màxim: 8 %
 - pendent transversal màxim: 2 %
 - s'admet graó aïllat de 14 cm amb espais de 1,20 m plans als dos costats

PROPOSTA D'ACTUACIONS

- RAMPA ACCESSIBLE:**
- ample de pas mínim: 1,80 m
 - longitud màxima (L): 10 m
 - pendent longitudinal màxim: 10 %
 - si $L \leq 3$ m: 8 %
 - si $3 \text{ m} < L \leq 10$ m

- RAMPA ADAPTADA:**
- ample de pas mínim: 0,90 m
 - canvis de direcció: Ø1,50 m
 - longitud màxima (L): 20 m
 - pendent longitudinal màxim: 12 %
 - si $L \leq 3$ m: 10 %
 - si $3 \text{ m} \leq L \leq 10$ m: 8 %
 - si $L > 10$ m



DIAGNÒSTIC D'ACCESSIBILITAT
Plaça de La Vila

1140

1

IDENTIFICACIÓ

Coord UTM: 424110, 4575845

Tipologia

Plaça amb entorn de vianants amb circulació de vehicles de serveis



DESCRIPCIÓ GENERAL DE L'ESPAI PÚBLIC

Plaça principal de representació institucional, dona accés a la Casa de la Vila i altres equipaments i serveis municipals. Al costat nord es manté el pas de vehicles amb calçada de doble sentit de circulació.

DIAGNÒSTIC GENERAL ESTAT ACTUAL

zona	accessible	Parcialment accessible	Adaptat	Practicable	No accessible	Convertible	Altres
------	------------	------------------------	---------	-------------	---------------	-------------	--------

(veure definicions en annex informatiu)

ITINERARIS

generals
altres

ELEMENTS D'URBANITZACIÓ

Rampes
Escales
Guais
Altres

ÀREES D'ESTADA

generals
àrees de jocs
esbarjo de gossos
altres

DIAGNOSI CONJUNTA

--	--	--	--	--	--	--	--

NIVELL D'ACCESSIBILITAT RESULTANT (Amb l'execució de les intervencions proposades)

accessible	Parcialment accessible	Adaptat	Practicable	No accessible	Convertible	Altres
------------	------------------------	---------	-------------	---------------	-------------	--------

DIAGNOSI CONJUNTA

--	--	--	--	--	--	--

GRAU INTERVENCIÓ TOTAL (Intervencions prioritàries + posteriors)

Nivell 1
(0-10.000 euros)

Nivell 2
(10.000-100.000 euros)

Nivell 3
100.000-1.000.000 euros)

Nivell 4
(No valorats)

VALORACIÓ

Conceptes	Prioritari	Posterior
Paviments	65.000,00 €	
Rampes		
Escales		
Guais		
Senyalització		
Àrees de jocs		
Mobiliari - equipament		7.000,00 €
Altres		
TOTAL	65.000,00 €	7.000,00 €
Imprevistos (10% del total)	6.500,00 €	700,00 €

PEM (intervencions prioritàries) 71.500,00 €

PEM (intervencions posteriors) 7.700,00 €

Preu d'Execució Material TOTAL 79.200,00 €

Dades de la darrera revisió

Data:

Nom:

SITUACIÓ ACTUAL I PROPOSTES

Plaça de La Vila

1140

2

Espai urbà que conforma plaça en entorn de prioritat dels vianants. Espai representatiu amb equipaments i edificis singulars. Es caracteritza per un espai central apte per actes a l'aire lliure, i franges laterals que donen continuïtat als carrers adjacents. La calçada que creua la plaça en l'extrem nord no disposa de pas de vianants accessible. L'itinerari per accedir a la casa de la Vila no és accessible degut a la poca amplada de la vorera nord i les característiques dels diferents guals.

El caràcter representatiu de la plaça i la importància del accés a la Casa de la Vila aconsellen una actuació en la part nord de la plaça per millorar els creuaments de la calçada.

1. ITINERARIS

Malgrat l'amplada de l'espai, els itineraris seguint l'alineació de façana es veuen afectats per la disposició del mobiliari de les terrasses dels bars i cafeteries. Les alineacions de mobiliari i altres elements urbans permeten detectar els itineraris, però dificulten l'accés al espai central. No hi ha un itinerari accessible directe entre l'espai central i l'accés a la Casa de la Vila. La vorera nord sols compleix condicions d'itinerari adaptat.

Es proposa la seva millora en l'actuació en la part nord de la plaça

2.1 Escales

Sense trams d'escala

2.2 Rampes

Els trams en pendent corresponen a les rampes de guals de vehicles i passos de vianants.

2.3 Guals

Gran part del límit nord de la plaça és en pendent per facilitar l'accés a la calçada, però queda un petit ressalt entre vorada i rigola. Els diferents guals de vianants són tipus barca. El que creua el carrer Dr. Soler i Torrent provoca pendents transversals en el recorregut de la vorera i dificulta el pas per l'extrem nord-oest de la plaça.

Es proposa la seva millora en l'actuació en la part nord de la plaça

2. ÀREES D'ESTADA


En els dos costats hi ha disposició de bancs. Al costat est es disposen encarats en els espais entre jardineres i en el costat oest en línia seguint l'alineació d'arbrat i enllumenat.

La disposició dels fanals en el costat est dificulta el pas cap el espai central si hi ha gent asseguda als dos costats.

No es disposa d'espais laterals de maniobra sense envair els itineraris.

En l'espai perimetral s'hi troben diferents serveis de terrassa de bar-cafeteria.

No es proposa cap mesura correctora



SITUACIÓ ACTUAL I PROPOSTES

Plaça de La Vila

1140

3

3. MOBILIARI I EQUIPAMENTS

Els bancs són sense suports en la part frontal, fet que dificulta detectar el seient en voladís. Tampoc disposen de braços.

La font té el raig a una alçada de 88 cm i el polsador de l'aixeta a 95 cm, disposa d'espai de maniobra per sobre de la reixa de desguàs, que presenta obertures de 2 cm.

Les pilones tenen una alçada inferior als 75 cm.

La cabina de telèfon és adaptada

Es proposa la substitució de l'alineació de bancs del costat oest per un model accessible.




4. ÀREES DE JOCS INFANTILS I ALTRES ACTIVITATS

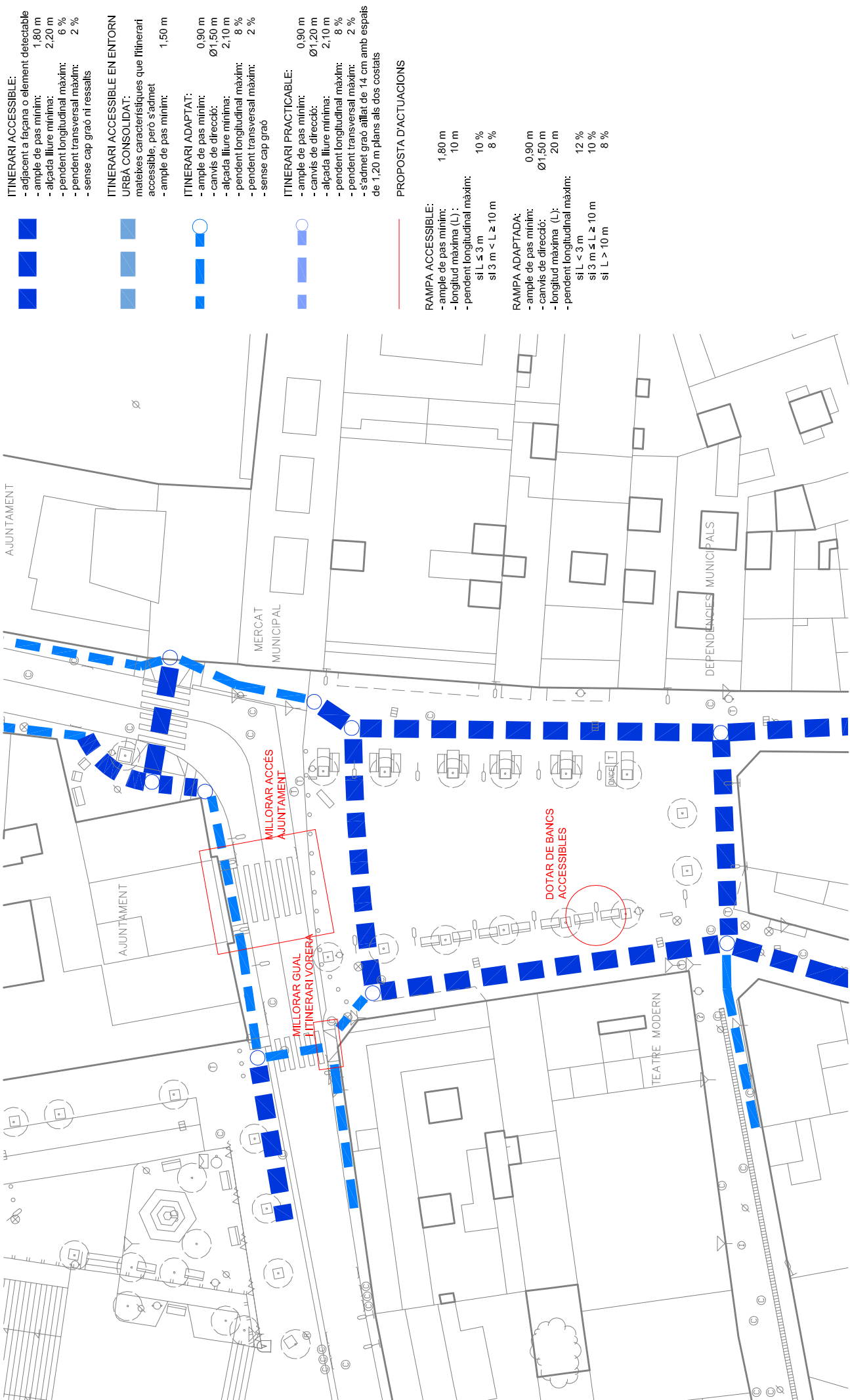
Sense àrees de joc o altres activitats concretes.

5. SENYALITZACIÓ

La senyalització tàctil respon als criteris del Codi d'accessibilitat, marcant l'àmbit del gual de vianants, no indica els encaminaments direccionals de l'O/VIV.

No es proposa cap mesura correctora





ITINERARI ACCESSIBLE:

- adjacent a façana o element detectable
- ample de pas mínim: 1,80 m
- alçada lliure mínima: 2,20 m
- pendent longitudinal màxim: 6 %
- pendent transversal màxim: 2 %
- sense cap graó ni ressalls

ITINERARI ACCESSIBLE EN ENTORN URBÀ CONSOLIDAT:

mateixes característiques que l'itinerari accessible, però s'admet

- ample de pas mínim: 1,50 m

ITINERARI ADAPTAT:

- ample de pas mínim: 0,90 m
- canvis de direcció: Ø1,50 m
- alçada lliure mínima: 2,10 m
- pendent longitudinal màxim: 8 %
- pendent transversal màxim: 2 %
- sense cap graó

ITINERARI PRACTICABLE:

- ample de pas mínim: 0,90 m
- canvis de direcció: Ø1,20 m
- alçada lliure mínima: 2,10 m
- pendent longitudinal màxim: 8 %
- pendent transversal màxim: 2 %
- s'admet graó alliat de 14 cm amb espais de 1,20 m plans als dos costats

PROPOSTA D'ACTUACIONS

RAMPA ACCESSIBLE:

- ample de pas mínim: 1,80 m
- longitud màxima (L): 10 m
- pendent longitudinal màxim: 10 %
- si $L \leq 3$ m
- si $3 \text{ m} < L \leq 10$ m

RAMPA ADAPTADA:

- ample de pas mínim: 0,90 m
- canvis de direcció: Ø1,50 m
- longitud màxima (L): 20 m
- pendent longitudinal màxim: 12 %
- si $L < 3$ m
- si $3 \text{ m} \leq L \leq 10$ m
- si $L > 10$ m

DIAGNÒSTIC D'ACCESSIBILITAT

Jardins del Cementiri Vell

1145

1

IDENTIFICACIÓ

Coord UTM: 424705, 4575905

Tipologia

Espai urbà que completa l'illa del cementiri. Amb espais d'estada i jocs.



DESCRIPCIÓ GENERAL DE L'ESPAI PÚBLIC

Espai públic conformant illa amb equipament. Part queda a una cota més elevada i s'hi accedeix per diverses rampes i un tram d'escala. Amb diferents es pais d'estada i activitats. Es caracteritza pel desnivell i l'esplanada inferior.

DIAGNÒSTIC GENERAL ESTAT ACTUAL

zona	accessible	Parcialment accessible	Adaptat	Practicable	No accessible	Convertible	Altres
(veure definicions en annex informatiu)							
ITINERARIS							
generals							
altres							
ELEMENTS D'URBANITZACIÓ							
Rampes							
Escales							
Bancs							
Font							
ÀREES D'ESTADA							
generals							
àrees de jocs							
esbarjo de gossos							
altres							
DIAGNOSI CONJUNTA							

NIVELL D'ACCESSIBILITAT RESULTANT (Amb l'execució de les intervencions proposades)

	accessible	Parcialment accessible	Adaptat	Practicable	No accessible	Convertible	Altres
DIAGNOSI CONJUNTA							

GRAU INTERVENCIÓ TOTAL (Intervencions prioritàries + posteriors)

Nivell 1
(0-10.000 euros)

Nivell 2
(10.000-100.000 euros)

Nivell 3
100.000-1.000.000 euros)

Nivell 4
(No valorats)

VALORACIÓ

Conceptes	Prioritari	Posterior
Paviments		
Rampes	11.000,00 €	
Escales	600,00 €	
Guals		
Senyalització		
Àrees de jocs		300,00 €
Mobiliari - equipament		2.000,00 €
Altres		
TOTAL	11.600,00 €	2.300,00 €
Imprevistos (10% del total)	1.160,00 €	230,00 €

PEM (intervencions prioritàries) 12.760,00 €

PEM (intervencions posteriors) 2.530,00 €

Preu d'Execució Material TOTAL 15.290,00 €

Dades de la darrera revisió

Data:

Nom:

SITUACIÓ ACTUAL I PROPOSTES

Jardins del Cementiri Vell

1145₂

Espai públic conformant illa amb equipament. Part queda a una cota més elevada i s'hi accedeix per diverses rampes i un tram d'escala. Es diferencien quatre àmbits: l'esplanada inferior pavimentada i apte per actes i jocs, la zona de jocs infantils, la zona de gossos i l'esplanada superior, de menors dimensions apte com espai d'ombra d'estada i altres jocs. Malgrat els punts estrets entre els bancs-jardinera del costat del c. del Prat, als diferents àmbits s'hi pot accedir per itineraris accessibles i la resta de passos són amplis i permeten una circulació lliura per l'espai públic. El mobiliari presenta diferents graus d'accessibilitat.

1. ITINERARIS

Es mantenen els itineraris en les voreres perimetrals amb augment de l'ample de pas. Els passos cap els diferents espais són amples. A excepció del pas entre les jardineres que tanquen la vorera del c. del Prat on hi ha pas de 1,50 m, que queda reduït a 30 cm si considerem la reserva de 60 cm per poder seure als bancs. Sols en els extrems es pot considerar que hi ha passos accessibles.

Els passos d'accés a l'àrea de jocs infantils i de gossos són superiors a 90 cm.

No es proposa cap mesura correctora

2.1 Escales

Tram de 6 graons de 15,5 cm d'alçada i 30 cm d'estesa, sense cap tipus de passamà. Per les dimensions del graonat es pot considerar adaptada i accessible.

Es proposa dotar-les de passamans

2.2 Rampes

Hi ha un total de 6 trams en pendent, 5 d'ells es consideren rampes al tenir més d'un 6% de pendent. Per pendents i llargades una es considera accessible, dues adaptades i dues practicables (pendent 12% i llargada major de 3m). Cap d'elles està dotada de passamà en cap costat.

Es proposa dotar de passamans les de pendent superior al 6%

2. ÀREES D'ESTADA

En espai superior pav. de sauló compactat, en inferior formigó. Sense desnivells. Espais de circulació i activitat lliure, amb elements de mobiliari perimetrals. El límit entre sauló i formigó presenta un ressalt. Està previst dotar d'una pèrgola l'esplanada inferior.

3. MOBILIARI I EQUIPAMENTS

En àrees d'esbarjo de gossos i jocs infantils bancs amb respatlles i braços. El banc al límit del parterre a nivell de l'esplanada inferior compleix geometria, però falten braços. Els elements de banc-jardinera compleixen els paràmetres d'alçada i fondària, però no disposen de braços. Bancs en esplanada superior sense braços, respatlles de 35 cm i amb elements sortint. Molts d'ells disposen d'espai lateral de 1,5m de diàmetre. No es compleix la ràtio de 1 banc adaptat per cada 5 o agrupació.

Fonts amb aixeta a 110 i reixa amb forats superiors a 2cm.

Es proposa dotar de bancs amb braços



SITUACIÓ ACTUAL I PROPOSTES

Jardins del Cementiri Vell

1145

3

4. ÀREES DE JOCS INFANTILS I ALTRES ACTIVITATS

Àrea de jocs de 2 a 12 anys, paviment de sorra, disposa d'estructura combinada, tirolina, balancins i gronxadors amb diferents tipus de seients., inclòs tipus hamaca. Dotada de bancs, font i papereres.

Àrea de gossos amb el equipament standard, dispensador de bosses, papereres, font i bancs. El paviment presenta trams en pendent a més de les irregularitats pròpies de l'ús a que està destinat.

Es proposa ampliar la plataforma de la font del CorreCan

5. SENYALITZACIÓ

Disposa de la senyalització cívica dels diferents espais, no interfereix en els itineraris.

Sense cap tipus de senyalització informativa de la distribució del espai.

Sense cap tipus de senyalització tàctil.

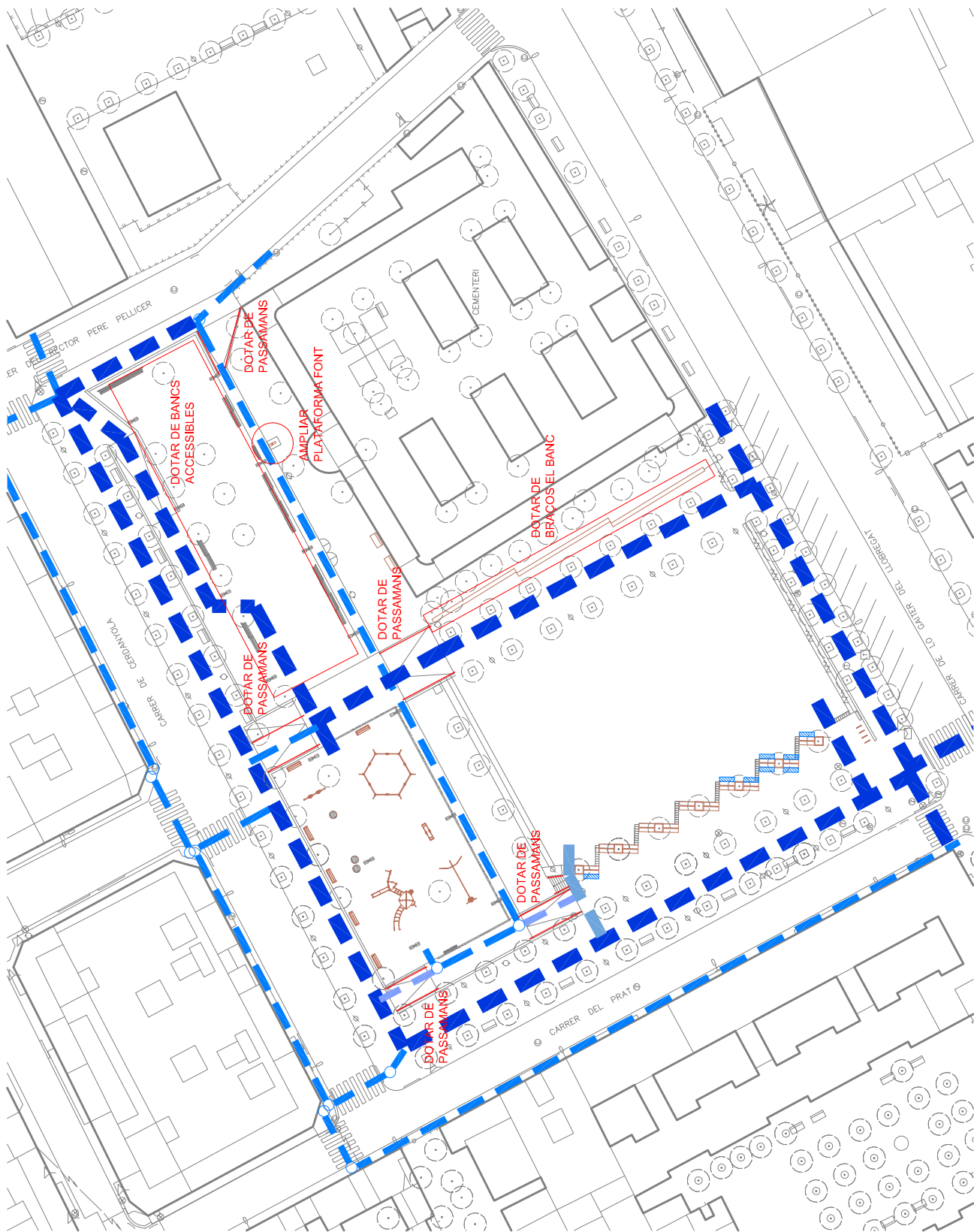


- ITINERARI ACCESSIBLE:**
- adjacent a façana o element detectable
 - ample de pas mínim: 1,80 m
 - alçada lliure mínima: 2,20 m
 - pendent longitudinal màxim: 6 %
 - pendent transversal màxim: 2 %
 - sense cap graó ni ressalls
- ITINERARI ACCESSIBLE EN ENTORN URBÀ CONSOLIDAT:**
- mateixes característiques que l'itinerari accessible, però s'admet
- ample de pas mínim: 1,50 m
- ITINERARI ADAPTAT:**
- ample de pas mínim: 0,90 m
 - canvis de direcció: Ø1,50 m
 - alçada lliure mínima: 2,10 m
 - pendent longitudinal màxim: 8 %
 - pendent transversal màxim: 2 %
 - sense cap graó
- ITINERARI PRACTICABLE:**
- ample de pas mínim: 0,90 m
 - canvis de direcció: Ø1,20 m
 - alçada lliure mínima: 2,10 m
 - pendent longitudinal màxim: 8 %
 - pendent transversal màxim: 2 %
 - s'admet graó aïllat de 14 cm amb espais de 1,20 m plans als dos costats

PROPOSTA D'ACTUACIONS

- RAMPA ACCESSIBLE:**
- ample de pas mínim: 1,80 m
 - longitud màxima (L): 10 m
 - pendent longitudinal màxim: 10 %
si $L \leq 3$ m
si $3 \text{ m} < L \leq 10$ m

- RAMPA ADAPTADA:**
- ample de pas mínim: 0,90 m
 - canvis de direcció: Ø1,50 m
 - longitud màxima (L): 20 m
 - pendent longitudinal màxim: 12 %
si $L < 3$ m
si $3 \text{ m} \leq L \leq 10$ m
si $L > 10$ m



PROJECTE:
**PLA D'ACCESSIBILITAT
DIAGNOSI ESPAI PÚBLIC**

TÍTOL DE PLANOL:
JARDINS DEL CEMENTIRI VELL

ESCALA:
1:750
ORIENTACIÓ:


DATA:
Desembre 2019
Nº DE PLANOL:

DIAGNÒSTIC D'ACCESSIBILITAT
Plaça Espanya


1300

1

IDENTIFICACIÓ

Coord UTM: 424160, 45759435

Tipologia
 plaça urbana



DESCRIPCIÓ GENERAL DE L'ESPAI PÚBLIC

Plaça urbana. Conform a la cruïlla entre els carrers Major, Centre i Flaquer. Amb circulació de vehicles i zona d'aparcament. Amb parterre enjardinat i arbrat al costat sud, on també hi ha serveis de terrasses.

DIAGNÒSTIC GENERAL ESTAT ACTUAL

zona	accessible	Parcialment accessible	Adaptat	Practicable	No accessible	Convertible	Altres
------	------------	------------------------	---------	-------------	---------------	-------------	--------

(veure definicions en annex informatiu)

ITINERARIS

generals
 altres

--	--	--	--	--	--	--	--

ELEMENTS D'URBANITZACIÓ

Rampes
 Escales
 Bancs
 Font

--	--	--	--	--	--	--	--

ÀREES D'ESTADA

generals
 àrees de jocs
 esbarjo de gossos
 altres

--	--	--	--	--	--	--	--

DIAGNOSI CONJUNTA

--	--	--	--	--	--	--	--

NIVELL D'ACCESSIBILITAT RESULTANT (Amb l'execució de les intervencions proposades)

accessible	Parcialment accessible	Adaptat	Practicable	No accessible	Convertible	Altres
------------	------------------------	---------	-------------	---------------	-------------	--------

DIAGNOSI CONJUNTA

--	--	--	--	--	--	--

GRAU INTERVENCIÓ TOTAL (Intervencions prioritàries + posteriors)

Nivell 1
 (0-10.000 euros)

Nivell 2
 (10.000-100.000 euros)

Nivell 3
 100.000-1.000.000 euros)

Nivell 4
 (No valorats)

VALORACIÓ

Conceptes	Prioritari	Posterior
Paviments		
Rampes		
Escales		
Guals		
Senyalització		
Àrees de jocs		
Mobiliari - equipament		
Altres		
TOTAL	0,00 €	0,00 €
Imprevistos (10% del total)	0,00 €	0,00 €

PEM (intervencions prioritàries) 0,00 €

PEM (intervencions posteriors) 0,00 €

Preu d'Execució Material TOTAL 0,00 €

Dades de la darrera revisió

Data:

Nom:

SITUACIÓ ACTUAL I PROPOSTES

Plaça Espanya

1300₂

Plaça urbana. Conformava la cruïlla entre els carrers Major, Centre i Flaquer. Amb circulació de vehicles i zona d'aparcament.

Es caracteritza per tenir dues parts diferenciades. El costat nord, sols amb vorera i aparcament en bateria i la sud, amb parterre enjardinat i arbrat, àrees d'estada i serveis de terrasses.

Els itineraris al llarg de façana i a les àrees d'estada compleixen els paràmetres d'accessibilitat i permeten arribar a les àrees d'estada i resta d'equipament.

1. ITINERARIS

Als dos costats de la plaça hi ha itinerari al llarg de façana, lliure d'obstacles amb amplada superior a 1,80m.

Els passos de vianants propers disposen de guals.

El paviment presenta un bon grau de manteniment sense discontinuïtats ni ressalts.

No es proposa cap actuació.

2.1 Escales

Sense cap tram d'escales

2.2 Rampes

Sense cap tram de rampa

2. ÀREES D'ESTADA

La geometria dels parterres conforma tres espais que s'han equipat amb bancs.

En tots ells hi ha un espai lliure de 150.

En un d'ells el pas és molt estret per la presència de la terrassa de la cafeteria.

No es proposa cap actuació.

3. MOBILIARI I EQUIPAMENTS

Tots els bancs tenen respall i reposabraços.

Les papereres tenen espai d'aproximació de diàmetre 1,5 m.

La cabina de telèfon no és accessible.

El parquímetre té elements manipulables per sobre el 1,40 m.

Dotat d'enllumenat públic.

No es proposa cap mesura correctora

4. ÀREES DE JOCS INFANTILS I ALTRES ACTIVITATS

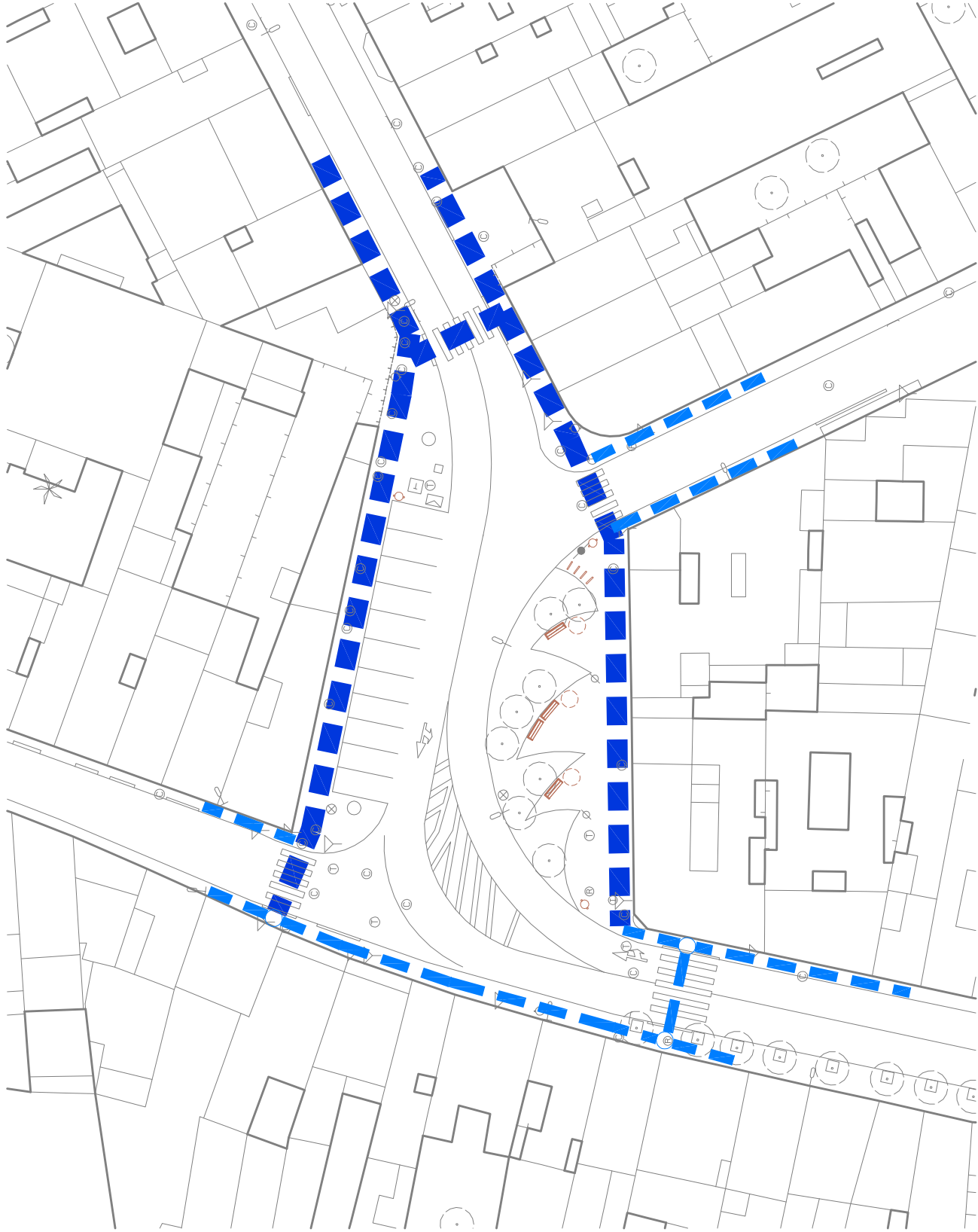
Sense zones d'activitat

5. SENYALITZACIÓ

Disposa de senyalització cívica de parterres amb pictograma i text. No interfereixen amb el pas.

No es proposa cap mesura correctora





ITINERARI ACCESSIBLE:

- adjacent a façana o element detectable
- ample de pas mínim: 1,80 m
- alçada lliure mínima: 2,20 m
- pendent longitudinal màxim: 6 %
- pendent transversal màxim: 2 %
- sense cap graó ni ressalls



ITINERARI ACCESSIBLE EN ENTORN URBÀ CONSOLIDAT:

- mateixes característiques que l'itinerari accessible, però s'admet:
- ample de pas mínim: 1,50 m



ITINERARI ADAPTAT:

- ample de pas mínim: 0,90 m
- canvis de direcció: Ø1,50 m
- alçada lliure mínima: 2,10 m
- pendent longitudinal màxim: 8 %
- pendent transversal màxim: 2 %
- sense cap graó



ITINERARI PRACTICABLE:

- ample de pas mínim: 0,90 m
- canvis de direcció: Ø1,20 m
- alçada lliure mínima: 2,10 m
- pendent longitudinal màxim: 8 %
- pendent transversal màxim: 2 %
- s'admet graó alliat de 14 cm amb espalls de 1,20 m plans als dos costats



PROPOSTA D'ACTUACIONS



RAMPA ACCESSIBLE:

- ample de pas mínim: 1,80 m
- longitud màxima (L): 10 m
- pendent longitudinal màxim: 10 %
- si $L \leq 3$ m
- si 3 m < $L \leq 10$ m

RAMPA ADAPTADA:

- ample de pas mínim: 0,90 m
- canvis de direcció: Ø1,50 m
- longitud màxima (L): 20 m
- pendent longitudinal màxim: 12 %
- si $L < 3$ m
- si 3 m $\leq L \leq 10$ m
- si $L > 10$ m



PROJECTE:

**PLA D'ACCESSIBILITAT
DIAGNOSI ESPAI PÚBLIC**

TÍTOL DE PLANOL:

PLAÇA D'ESPANYA

ESCALA:

1:500

ORIENTACIÓ:



DATA:

Desembre 2019

Nº DE PLANOL:

1300_1

DIAGNÒSTIC D'ACCESSIBILITAT
Jardins de Garrovillas

1385

1

IDENTIFICACIÓ

Coord UTM: 424740, 4575405

Tipologia

Plaça amb espai d'estada i jocs infantils



DESCRIPCIÓ GENERAL DE L'ESPAI PÚBLIC

Espai urbà d'eixamplament de vorera del c. Enric Morera, forma un espai continu amb la plaça Blanes. Es caracteritza pels grans parterres i les plataformes fractals. Amb espai per a jocs infantils.

DIAGNÒSTIC GENERAL ESTAT ACTUAL

zona	accessible	Parcialment accessible	Adaptat	Practicable	No accessible	Convertible	Altres
------	------------	------------------------	---------	-------------	---------------	-------------	--------

(veure definicions en annex informatiu)

ITINERARIS

generals

altres

ELEMENTS D'URBANITZACIÓ

Rampes

Escales

Bancs

Fonts

ÀREES D'ESTADA

generals

àrees de jocs

esbarjo de gossos

altres

DIAGNOSI CONJUNTA

NIVELL D'ACCESSIBILITAT RESULTANT (Amb l'execució de les intervencions proposades)

accessible	Parcialment accessible	Adaptat	Practicable	No accessible	Convertible	Altres
------------	------------------------	---------	-------------	---------------	-------------	--------

DIAGNOSI CONJUNTA

GRAU INTERVENCIÓ TOTAL (Intervencions prioritàries + posteriors)

Nivell 1
 (0-10.000 euros)

Nivell 2
 (10.000-100.000 euros)

Nivell 3
 100.000-1.000.000 euros)

Nivell 4
 (No valorats)

VALORACIÓ

Conceptes	Prioritari	Posterior
Paviments		
Rampes		
Escales		
Guals		
Senyalització		
Àrees de jocs		
Mobiliari - equipament		
Altres		
TOTAL	0,00 €	0,00 €
Imprevistos (10% del total)	0,00 €	0,00 €

PEM (intervencions prioritàries) 0,00 €

PEM (intervencions posteriors) 0,00 €

Preu d'Execució Material TOTAL 0,00 €

Dades de la darrera revisió

Data:

Nom:

SITUACIÓ ACTUAL I PROPOSTES

Jardins de Garrovillas

1385₂

Espai urbà d'eixamplament de vorera del c. Enric Morera, forma un espai continu amb la plaça Blanes.

Es manté la traça del carrer amb una calçada de servei i la vorera oest, immediata a les edificacions. El que seria la vorera est està ocupada per diferents elements que no permeten un itinerari clar. L'espai es configura amb grans parterres que defineixen àrees d'estada a una cota per sobre del carrer, creant-se plans inclinats, amb pendents que pocs cops superen el 6%.

El pedrís del límit dels parterres no es pot considerar un banc accessible, però sí la resta de bancs existents.

L'àrea de jocs està inclosa dins del projecte de creació de tres espais de jocs adaptats, que està en execució.

1. ITINERARIS

Els recorreguts al llarg de les façanes són accessibles. Els itineraris entre parterres i zones d'estada són entre elements de mobiliari sense un recorregut predefinit, amb trams en pendents suaus.

Els límits dels parterres són més alts que el paviment essent clarament detectables.

No es proposa cap mesura correctora.

2.1 Escales

Sense cap tram d'escales

2.2 Rampes

Els plans inclinats en la seva majoria no superen el 6% de pendent i no es consideren rampes.

2. ÀREES D'ESTADA

Hi ha bancs i cadires distribuïts en alineació i en grups aleatoris. El model de seient és amb respall i braços i en molts d'ells hi ha espai lateral de diàmetre 1,50m.

No es proposa cap mesura correctora.

3. MOBILIARI I EQUIPAMENTS

Els bancs i cadires es consideren accessibles.

El pedrís del límit superior dels parterres no es considera un seient accessible.

La font per l'alçada d'accionament de l'aixeta i les condicions d'apropament es considera accessible.

No es proposa cap mesura correctora

4. ÀREES DE JOCS INFANTILS I ALTRES ACTIVITATS

L'àrea de jocs infantils està inclosa dins de la Proposta d'execució de 3 Zones de Jocs Infantils Adaptats que s'està duent a terme.

No es proposa cap mesura correctora

5. SENYALITZACIÓ

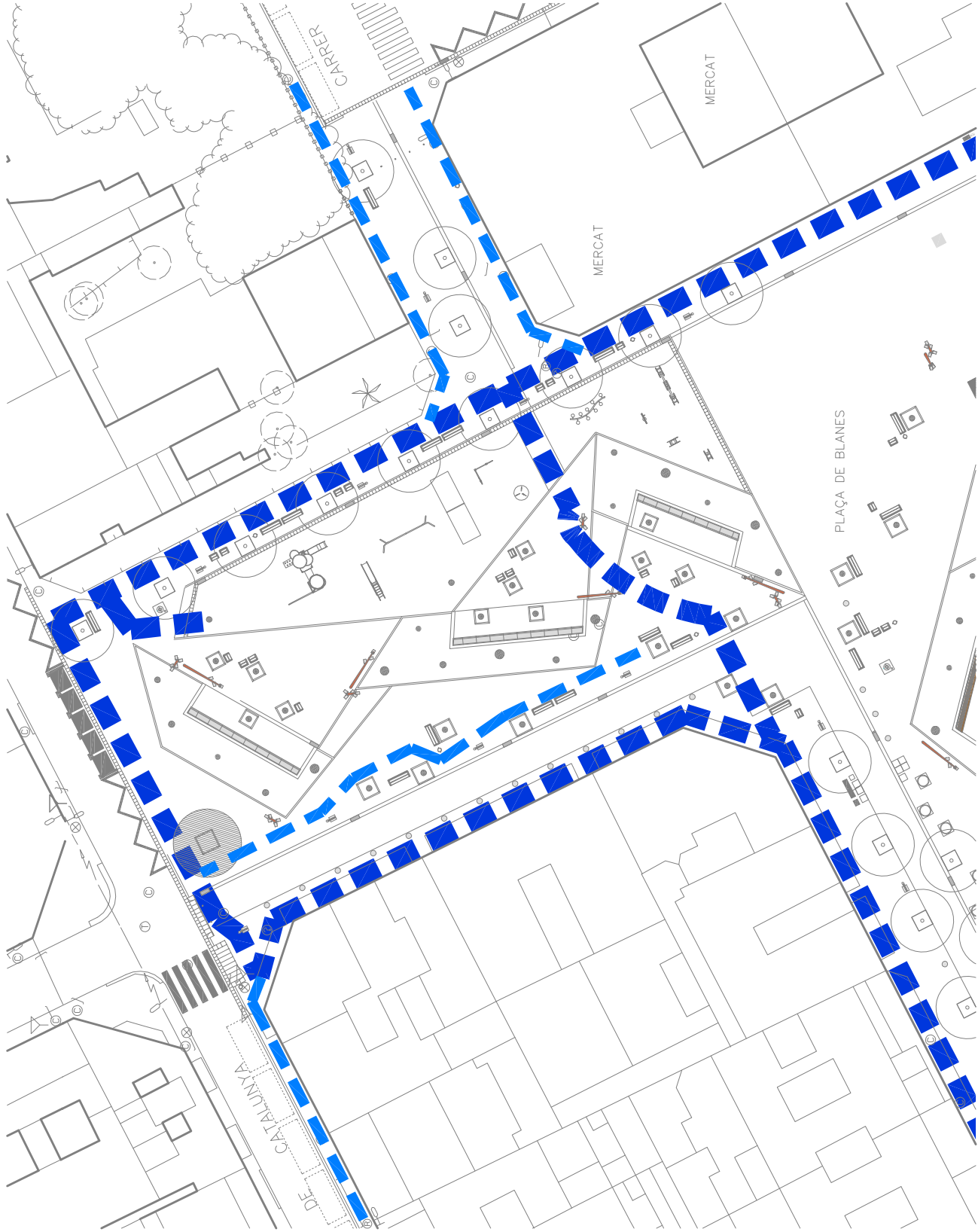
Disposa de la senyalització cívica dels diferents espais, no interfereix en els itineraris.

Sense cap tipus de senyalització informativa de la distribució del espai.

Sense cap tipus de senyalització tàctil.

No es proposa cap mesura correctora





- ITINERARI ACCESSIBLE:**
- adjacent a façana o element detectable
 - ample de pas mínim: 1,80 m
 - alçada lliure mínima: 2,20 m
 - pendent longitudinal màxim: 6 %
 - pendent transversal màxim: 2 %
 - sense cap graó ni ressalls

- ITINERARI ACCESSIBLE EN ENTORN URBÀ CONSOLIDAT:**
- matexes característiques que l'itinerari accessible, però s'admet
- ample de pas mínim: 1,50 m

- ITINERARI ADAPTAT:**
- ample de pas mínim: 0,90 m
 - canvis de direcció: Ø1,50 m
 - alçada lliure mínima: 2,10 m
 - pendent longitudinal màxim: 8 %
 - pendent transversal màxim: 2 %
 - sense cap graó

- ITINERARI PRACTICABLE:**
- ample de pas mínim: 0,90 m
 - canvis de direcció: Ø1,20 m
 - alçada lliure mínima: 2,10 m
 - pendent longitudinal màxim: 8 %
 - pendent transversal màxim: 2 %
 - s'admet graó aïllat de 14 cm amb espais de 1,20 m plans als dos costats

PROPOSTA D'ACTUACIONS

- RAMPA ACCESSIBLE:**
- ample de pas mínim: 1,80 m
 - longitud màxima (L): 10 m
 - pendent longitudinal màxim:
 - si $L \leq 3$ m: 10 %
 - si 3 m $< L \leq 10$ m: 8 %

- RAMPA ADAPTADA:**
- ample de pas mínim: 0,90 m
 - canvis de direcció: Ø1,50 m
 - longitud màxima (L): 20 m
 - pendent longitudinal màxim:
 - si $L < 3$ m: 12 %
 - si 3 m $\leq L \leq 10$ m: 10 %
 - si $L > 10$ m: 8 %



DIAGNÒSTIC D'ACCESSIBILITAT
Jardins de Francesc Macià

1432

1

IDENTIFICACIÓ

Coord UTM: 424110, 4575390

Tipologia

Plaça amb espai d'estada



DESCRIPCIÓ GENERAL DE L'ESPAI PÚBLIC

Espai urbà en tester d'illa, amb façana a tres carrers amb pèrgola sobre muret de tanca i estany com elements característics.

DIAGNÒSTIC GENERAL ESTAT ACTUAL

zona	accessible	Parcialment accessible	Adaptat	Practicable	No accessible	Convertible	Altres
------	------------	------------------------	---------	-------------	---------------	-------------	--------

(veure definicions en annex informatiu)

ITINERARIS

generals

altres

ELEMENTS D'URBANITZACIÓ

Rampes

Escales

Bancs

Font

ÀREES D'ESTADA

generals

àrees de jocs

esbarjo de gossos

altres

DIAGNOSI CONJUNTA

NIVELL D'ACCESSIBILITAT RESULTANT (Amb l'execució de les intervencions proposades)

accessible	Parcialment accessible	Adaptat	Practicable	No accessible	Convertible	Altres
------------	------------------------	---------	-------------	---------------	-------------	--------

DIAGNOSI CONJUNTA

GRAU INTERVENCIÓ TOTAL (Intervencions prioritàries + posteriors)

Nivell 1 (0-10.000 euros)

Nivell 2 (10.000-100.000 euros)

Nivell 3 (100.000-1.000.000 euros)

Nivell 4 (No valorats)

VALORACIÓ

Conceptes	Prioritari	Posterior
Paviments		
Rampes	1.000,00 €	
Escales		
Guals		
Senyalització		
Àrees de jocs		400,00 €
Mobiliari - equipament		1.600,00 €
Altres		
TOTAL	1.000,00 €	2.000,00 €
Imprevistos (10% del total)	100,00 €	200,00 €

PEM (intervencions prioritàries)	1.100,00 €
PEM (intervencions posteriors)	2.200,00 €
Preu d'Execució Material TOTAL	3.300,00 €

Dades de la darrera revisió

Data:

Nom:

SITUACIÓ ACTUAL I PROPOSTES

Jardins de Francesc Macià

1432₂

Espai urbà en tester d'illa, amb façana a tres carrers amb pèrgola sobre muret de tanca i estany com elements característics. L'espai està travessat per un itinerari en diagonal que el divideix en dues parts de caràcter diferents. El costat nord, amb l'estany i els jocs infantils i el sud, amb parterres i zones d'estada.

1. ITINERARIS

L'itinerari principal, per l'eix en diagonal reuneix les condicions per a ser accessible.
L'itinerari que ressegueix l'estany és de 1,5m d'ample de pas, però presenta un tram en pendent al arribar al carrer Gavà.
L'accés des del carrer Jaume Casanovas és adaptat. Els límits dels parterres són elevats i detectables.
Alguns dels límits entre paviments formen ressals, sobretot en l'entorn de la font.

Es proposa modificar l'accés des del carrer Gavà, amb nova rampa que no afecti a la vorera.

2.1 Escales

Sense trams d'escala

2.2 Rampes

Hi ha un tram en pendent en l'accés des del carrer Gavà. Té una llargada d'uns 80 cm amb un pendent aprox. del 25%.

2. ÀREES D'ESTADA

Al costat oest hi ha dos agrupaments de bancs i altres en alineació al costat oest i en l'àrea de jocs. No tots disposen d'espai lateral de Ø1,50 m, però si es compleix la ràtio de 1 de cada 5.

No es proposa cap mesura correctora

3. MOBILIARI I EQUIPAMENTS

Els bancs disposen de respall i braços.
La font no és accessible i en el seu entorn les juntes entre paviments presenten ressals.

Es proposa millorar el paviment en l'entorn de la font.

4. ÀREES DE JOCS INFANTILS I ALTRES ACTIVITATS


Àrea de jocs per a nens de 3-4 anys, amb paviment de sorra. En l'accés hi ha un tram en paviment de fusta i peces de formigó amb junta oberta que creen ressals.
Esta dotada de jocs de molla, tobogans i gronxadors amb diferents tipologies de seient.

Es proposa millorar el paviment de l'accés.

5. SENYALITZACIÓ

Dotat de senyalització cívica i d'informació.

No es proposa cap mesura correctora



- ITINERARI ACCESSIBLE:**
 - adjacent a façana o element destacable: 1,80 m
 - ample de pas mínim: 2,20 m
 - alçada lliure mínima: 6 %
 - pendent longitudinal màxim: 2 %
 - pendent transversal màxim: 2 %
 - sense cap graó ni ressalls
- ITINERARI ACCESSIBLE EN ENTORN URBÀ CONSOLIDAT:**
 - mateixes característiques que l'itinerari accessible, però s'admet: 1,50 m
 - ample de pas mínim: 1,50 m
- ITINERARI ADAPTAT:**
 - ample de pas mínim: 0,90 m
 - canvis de direcció: Ø1,50 m
 - alçada lliure mínima: 2,10 m
 - pendent longitudinal màxim: 8 %
 - pendent transversal màxim: 2 %
 - sense cap graó
- ITINERARI PRACTICABLE:**
 - ample de pas mínim: 0,90 m
 - canvis de direcció: Ø1,20 m
 - alçada lliure mínima: 2,10 m
 - pendent longitudinal màxim: 8 %
 - pendent transversal màxim: 2 %
 - s'admet graó aïllat de 14 cm amb espais de 1,20 m plans als dos costats

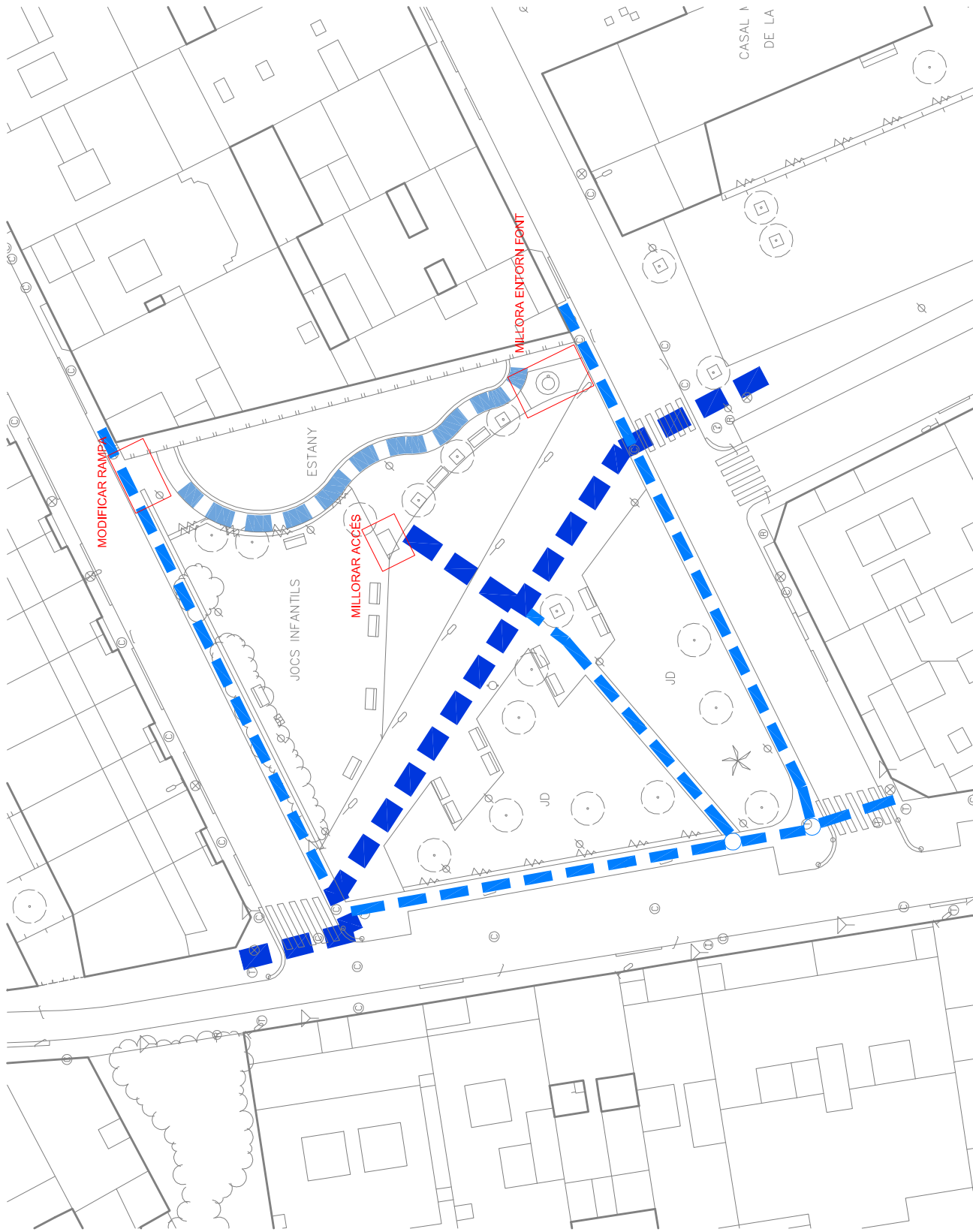
PROPOSTA D'ACTUACIONS

RAMPA ACCESSIBLE:

- ample de pas mínim: 1,80 m
- longitud màxima (L): 10 m
- pendent longitudinal màxim: 10 %
si $L \leq 3$ m
si $3 < L \leq 10$ m

RAMPA ADAPTADA:

- ample de pas mínim: 0,90 m
- canvis de direcció: Ø1,50 m
- longitud màxima (L): 20 m
- pendent longitudinal màxim: 12 %
si $L < 3$ m
si $3 < L \leq 10$ m
si $L > 10$ m



PROJECTE:
**PLA D'ACCESSIBILITAT
DIAGNOSI ESPAI PÚBLIC**

TÍTOL DE PLANOL:
JARDINS DE FRANCESC MACIÀ

ESCALA:
1:500

ORIENTACIÓ:



DATA:
Desembre 2019

Nº DE PLANOL:

1432_1



Ajuntament del Prat de Llobregat
ÀREA D'URBANISME

DIAGNÒSTIC D'ACCESSIBILITAT
Jardins dels germans Lumière

1485

1

IDENTIFICACIÓ

Coord UTM: 424910, 4574900

Tipologia

Plaça amb espai d'estada i jocs infantils



DESCRIPCIÓ GENERAL DE L'ESPAI PÚBLIC

Espai urbà entre edificacions, amb dos fronts a carrer. Té circulació de vehicle per accedir a guals de veïns. Amb àrees d'estada i de jocs infantils.

DIAGNÒSTIC GENERAL ESTAT ACTUAL

zona	accessible	Parcialment accessible	Adaptat	Practicable	No accessible	Convertible	Altres
------	------------	------------------------	---------	-------------	---------------	-------------	--------

(veure definicions en annex informatiu)

ITINERARIS

generals

altres

ELEMENTS D'URBANITZACIÓ

Rampes

Escales

Bancs

Font

ÀREES D'ESTADA

generals

àrees de jocs

esbarjo de gossos

altres

DIAGNOSI CONJUNTA

NIVELL D'ACCESSIBILITAT RESULTANT (Amb l'execució de les intervencions proposades)

accessible	Parcialment accessible	Adaptat	Practicable	No accessible	Convertible	Altres
------------	------------------------	---------	-------------	---------------	-------------	--------

DIAGNOSI CONJUNTA

GRAU INTERVENCIÓ TOTAL (Intervencions prioritàries + posteriors)

Nivell 1 (0-10.000 euros)

Nivell 2 (10.000-100.000 euros)

Nivell 3 (100.000-1.000.000 euros)

Nivell 4 (No valorats)

VALORACIÓ

Conceptes	Prioritari	Posterior
Paviments		
Rampes		
Escales		
Guals		
Senyalització		
Àrees de jocs		
Mobiliari - equipament		1.800,00 €
Altres		
TOTAL	0,00 €	1.800,00 €
Imprevistos (10% del total)	0,00 €	180,00 €

PEM (intervencions prioritàries) 0,00 €

PEM (intervencions posteriors) 1.980,00 €

Preu d'Execució Material TOTAL 1.980,00 €

Dades de la darrera revisió

Data:

Nom:

SITUACIÓ ACTUAL I PROPOSTES

Jardins dels germans Lumière

1485₂

Espai urbà entre edificacions, amb dos fronts a carrer. Té circulació de vehicle per accedir a guals de veïns. Amb àrees d'estada i de jocs infantils.

Espai amb urbanització uniforme, sense recorreguts predefinitos, es permet itinerari accessible al llarg de les façanes.

Mobiliari uniforme, amb model de banc amb respallers i sense braços.

Àrea de jocs per a nens de 2 a 6 anys, amb paviment de cautxú.

1. ITINERARIS

Sense itineraris definits, és un espai continu on es pot circular entre els diferents elements. Es manté la circulació al llarg de les façanes sense obstacles.

No es produeixen ressalts entre les diferents tipologies de paviments.

El límit de la vorera dels carrers adjacents queda definit per la presència d'una reixa d'embornal.

No es proposa cap mesura correctora

2.1 Escales

Sense trams d'escala

2.2 Rampes

Sense trams de rampa

2. ÀREES D'ESTADA

Disposició de bancs alineats amb els elements d'arbrat, sense formar grups. A algun dels costats disposen d'espai lliure de diàmetre 1,50m.

No es proposa cap mesura correctora

3. MOBILIARI I EQUIPAMENTS

El model de banc té respallers, però no té braços.

La font té el mecanisme a 61 cm i el doll a 89 cm d'alçada. Disposa d'espai d'apropament i maniobra.

Es proposa dotar de bancs amb braços en proporció de 1 per cada 5.

4. ÀREES DE JOCS INFANTILS I ALTRES ACTIVITATS

En espai central de paviment de cautxú delimitat per tanca, homologat per nens de 2 a 6 anys, disposa de tobogan tipus caseta, dos jocs de molla individuals i gronxador doble amb dos tipus de seient.

Accés amb tram en pendent suau que no arriba a ser rampa.

No es proposa cap mesura correctora

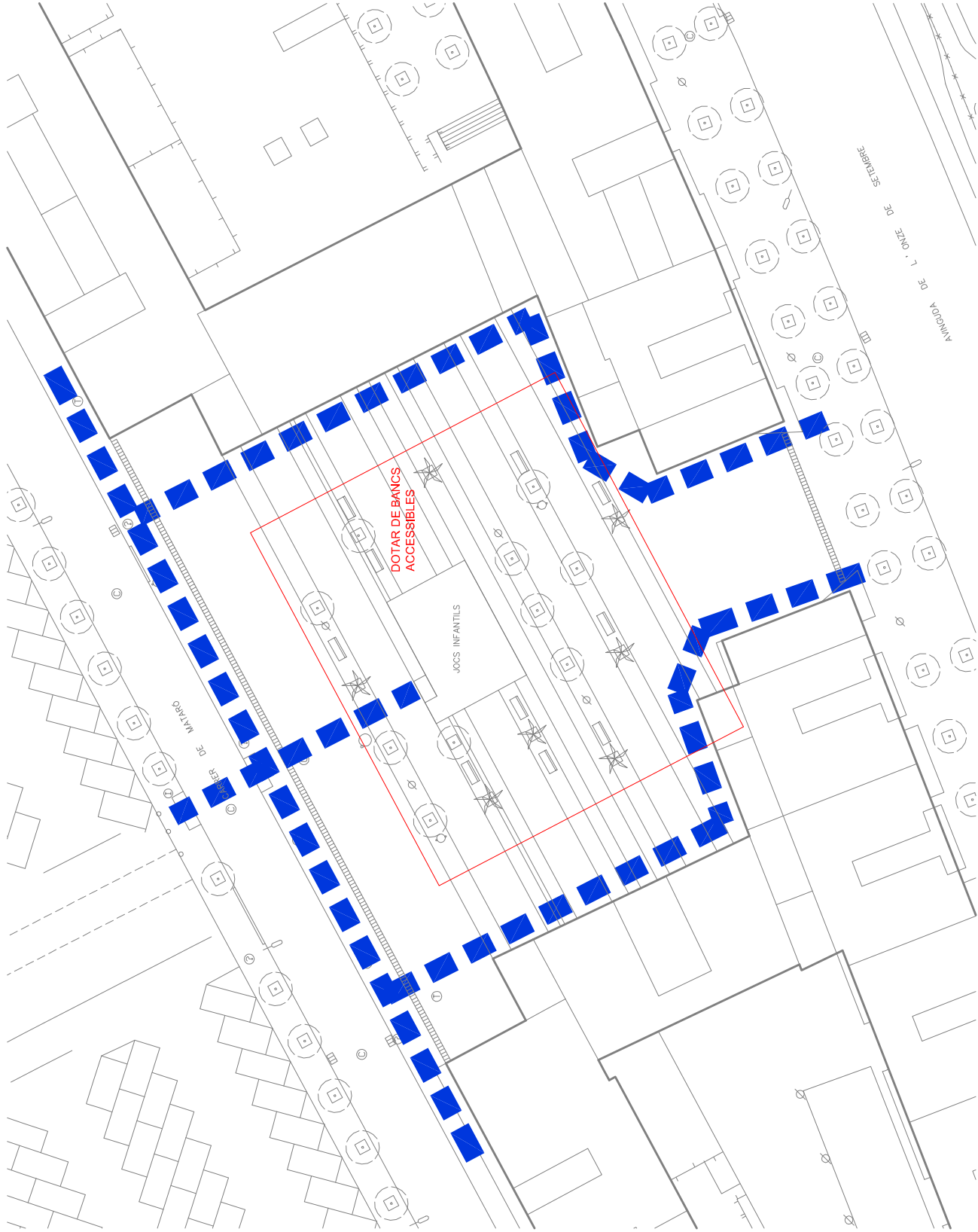
5. SENYALITZACIÓ

Dotat de senyalització cívica i informativa de l'àrea de jocs.

Sense elements de senyalització tàctil.

No es proposa cap mesura correctora





- ITINERARI ACCESSIBLE:**
- adjacent a façana o element detectable: 1,80 m
 - ample de pas mínim: 2,20 m
 - alçada lliure mínima: 6 %
 - pendent longitudinal màxim: 2 %
 - pendent transversal màxim: sense cap graó ni ressalls

- ITINERARI ACCESSIBLE EN ENTORN URBÀ CONSOLIDAT:**
- mateixes característiques que l'itinerari accessible, però s'admet
- ample de pas mínim: 1,50 m

- ITINERARI ADAPTAT:**
- ample de pas mínim: 0,90 m
 - carvis de direcció: Ø1,50 m
 - alçada lliure mínima: 2,10 m
 - pendent longitudinal màxim: 8 %
 - pendent transversal màxim: 2 %
 - sense cap graó

- ITINERARI PRACTICABLE:**
- ample de pas mínim: 0,90 m
 - carvis de direcció: Ø1,20 m
 - alçada lliure mínima: 2,10 m
 - pendent longitudinal màxim: 8 %
 - pendent transversal màxim: 2 %
 - s'admet graó aïllat de 14 cm amb espais de 1,20 m plans als dos costats

- PROPOSTA D'ACTUACIONS**
- RAMPA ACCESSIBLE:**
- ample de pas mínim: 1,80 m
 - longitud màxima (L): 10 m
 - pendent longitudinal màxim: 10 %
 - si $L \leq 3$ m: 8 %
 - si 3 m $< L \leq 10$ m

- RAMPA ADAPTADA:**
- ample de pas mínim: 0,90 m
 - carvis de direcció: Ø1,50 m
 - longitud màxima (L): 20 m
 - pendent longitudinal màxim: 12 %
 - si $L < 3$ m: 10 %
 - si 3 m $\leq L \leq 10$ m: 8 %
 - si $L > 10$ m

DIAGNÒSTIC D'ACCESSIBILITAT
Plaça de l'Església

1560

1

IDENTIFICACIÓ

Coord UTM: 424060, 4575880

Tipologia

Plaça amb espai d'estada i jocs infantils



DESCRIPCIÓ GENERAL DE L'ESPAI PÚBLIC

Espai urbà que dona accés a l'església formant una plataforma lleugerament aixecada respecte l'entorn. En la banda del c Dr. Soler i Torrens té un espai habilitat com eixamplament de la calçada per a càrrega i descàrrega i parada d'autobús. Està prevista la seva reurbanització parcial.

DIAGNÒSTIC GENERAL ESTAT ACTUAL

zona	accessible	Parcialment accessible	Adaptat	Practicable	No accessible	Convertible	Altres
(veure definicions en annex informatiu)							
ITINERARIS							
generals							
altres							
ELEMENTS D'URBANITZACIÓ							
Rampes							
Escales							
Bancs							
Font							
ÀREES D'ESTADA							
generals							
àrees de jocs							
esbarjo de gossos							
altres							
DIAGNOSI CONJUNTA							

NIVELL D'ACCESSIBILITAT RESULTANT (Amb l'execució de les intervencions proposades)

	accessible	Parcialment accessible	Adaptat	Practicable	No accessible	Convertible	Altres
DIAGNOSI CONJUNTA							

GRAU INTERVENCIÓ TOTAL (Intervencions prioritàries + posteriors)

Nivell 1
 (0-10.000 euros)

Nivell 2
 (10.000-100.000 euros)

Nivell 3
 100.000-1.000.000 euros)

Nivell 4
 (No valorats)

VALORACIÓ

Conceptes	Prioritari	Posterior
Paviments		
Rampes		
Escales		
Guals		
Senyalització		
Àrees de jocs		
Mobiliari - equipament		
Altres		
TOTAL	0,00 €	0,00 €
Imprevistos (10% del total)	0,00 €	0,00 €

PEM (intervencions prioritàries) 0,00 €

PEM (intervencions posteriors) 0,00 €

Preu d'Execució Material TOTAL 0,00 €

Dades de la darrera revisió

Data:

Nom:

SITUACIÓ ACTUAL I PROPOSTES

Plaça de l'Església

1560

2

L'espai principal de la plaça queda lleugerament alçat respecte les voreres del perímetre, s'hi accedeix per tres punts, dos d'ells amb escala i rampa, que no compleixen condicions per ser adaptades o accessibles, i l'altre a nivell, però per un tram de paviment que està envaït per la vegetació i no té un ample de pas suficient.

Els paviments són de pedra, amb una superfície irregular, i de sauló.

Disposa d'àrees d'estada i zona de jocs infantils, amb paviment de sorra.

Està prevista una reurbanització de la plaça, raó per la qual no es fan propostes concretes d'actuació.

1. ITINERARIS

Els itineraris per les voreres perimetrals s'analitzen com a tals. El perímetre de parterres permet seguir l'alineació de façana al llarg d'aquestes.

Dins l'àmbit de la plaça es poden considerar dos itineraris, un longitudinal pel costat nord i l'altre transversal d'accés a l'església. Tots ells transcorren per paviment de pedra irregular i amb ressals, i contenen trams d'escala o rampa no adaptats.

2.1 Escales

Hi ha dues escales amb paviment de formigó. La que comunica amb la vorera del carrer Dr. Soler i Torrens és de 5 graons de 60x12 cm, en un costat disposa de passamà a doble alçada (60 i 90 cm). La que comunica cap al Ajuntament és de 3 graons de 50x12 cm, amb passamà a un costat a 1 m d'alçada.



2.2 Rampes


Hi ha un tram de rampa al costat de cada escala, amb paviment de formigó, de llargada similar a la de l'escala. Les pendents són del 20% i el 17,5% respectivament. Disposen de passamà a un costat.



2. ÀREES D'ESTADA

Es consideren dues àrees d'estada a nivells diferents. A nivell inferior, al costat de l'Ajuntament hi ha un espai entorn el parterre de la creu, amb dotació de bancs i font. El paviment és de sauló compactat. El costat de la calçada està delimitat per una vorada tipus jardí que crea un ressalt. L'entorn d'alguns bancs disposa de paviment de pedra de superfície irregular.

En la plataforma superior trobem bancs en el perímetre del espai central i l'alineació d'arbrat al voltant de l'àrea de jocs.



3. MOBILIARI I EQUIPAMENTS

Tots els bancs disposen de braços i respall. No es tots ells es possible l'espai lateral de maniobra.

La font està situada sobre una plataforma amb el perímetre elevat que impedeix poder accedir-hi, l'aixeta està a uns 95 cm d'alçada.

La majoria de les papereres estan situades de manera que es pot fer l'aproximació correctament.



SITUACIÓ ACTUAL I PROPOSTES

Plaça de l'Església

1560


3

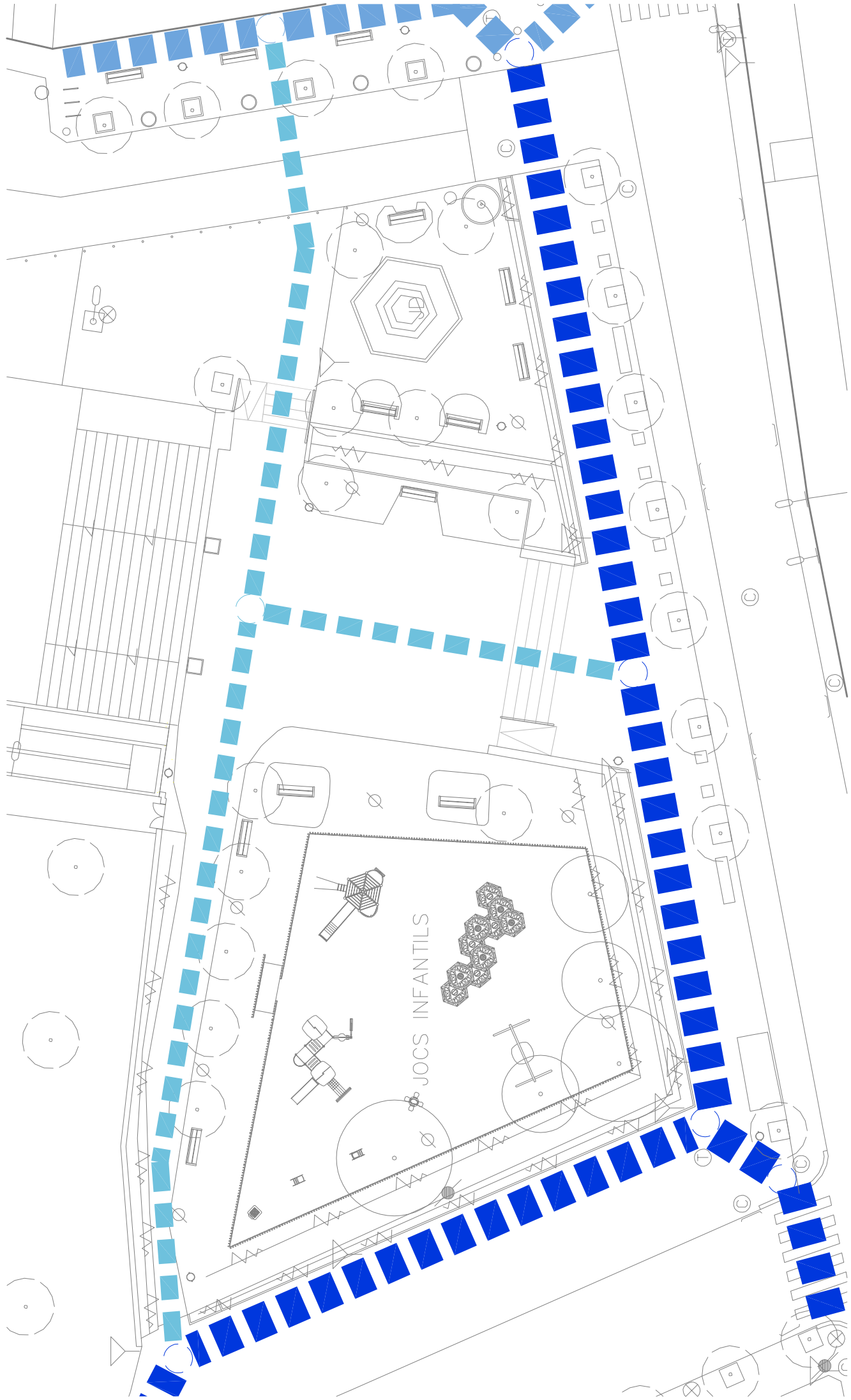
4. ÀREES DE JOCS INFANTILS I ALTRES ACTIVITATS

Àrea homologada per a nens entre 2 i 12 anys, amb paviment de sorra, accés amb reixa enrasada per impedir l'accés de gossos dins el recinte de joc. Esta composta per dues estructures combinades, gronxador de cistella, molles i volumetria per a joc lliure, amb arbrat i sense bancs, que es troben en el perímetre.
L'accés en esclusa permet la inscripció d'un cercle de 1,2 m.

5. SENYALITZACIÓ

Disposa de senyalització de l'àrea de jocs, amb pictogrames i text. No interfereix amb el pas.
No hi ha cap element amb informació general del espai, ni senyalització cívica.
No hi ha cap tipus de senyalització tàctil.





PROEJECTE:

PLA D'ACCESSIBILITAT EN EL TERRITORI

TÍTOL DE PLÀNOL:

**PLAÇA DE L'ESGLÉSIA
EMPLAÇAMENT**

ESCALA:

1:250

ORIENTACIÓ:



DATA:

setembre 2019

Nº DE PLÀNOL:

1560_1



Ajuntament del Prat de Llobregat
ÀREA D'URBANISME I MEDI AMBIENT

DIAGNÒSTIC D'ACCESSIBILITAT
Jardins Torre Muntadas

1621

1

IDENTIFICACIÓ

Coord UTM: 424055, 4575530

Tipologia
 Jardins de torre senyorial



DESCRIPCIÓ GENERAL DE L'ESPAI PÚBLIC

Espai públic resultant de mantenir els jardins de la Torre Muntadas. Amb elements escultòrics i estany. Es diferència dos àmbits, als costats Nord i Est s'han urbanitzat i conformen els espais d'accés als equipaments. Al costat sud es manté el caràcter de jardí noucentista.

DIAGNÒSTIC GENERAL ESTAT ACTUAL

zona	accessible	Parcialment accessible	Adaptat	Practicable	No accessible	Convertible	Altres
------	------------	------------------------	---------	-------------	---------------	-------------	--------

(veure definicions en annex informatiu)

ITINERARIS

generals							
altres							

ELEMENTS D'URBANITZACIÓ

Rampes							
Escales							
Bancs							
Font							

ÀREES D'ESTADA

generals							
àrees de jocs							
esbarjo de gossos							
altres							

DIAGNOSI CONJUNTA

--	--	--	--	--	--	--	--

NIVELL D'ACCESSIBILITAT RESULTANT (Amb l'execució de les intervencions proposades)

accessible	Parcialment accessible	Adaptat	Practicable	No accessible	Convertible	Altres
------------	------------------------	---------	-------------	---------------	-------------	--------

DIAGNOSI CONJUNTA

--	--	--	--	--	--	--

GRAU INTERVENCIÓ TOTAL (Intervencions prioritàries + posteriors)

Nivell 1 (0-10.000 euros)

Nivell 2 (10.000-100.000 euros)

Nivell 3 (100.000-1.000.000 euros)

Nivell 4 (No valorats)

VALORACIÓ

Conceptes	Prioritari	Posterior
Paviments		2.000,00 €
Rampes		
Escales		
Guals		
Senyalització		
Àrees de jocs		
Mobiliari - equipament		1.500,00 €
Altres		
TOTAL	0,00 €	3.500,00 €
Imprevistos (10% del total)	0,00 €	350,00 €

PEM (intervencions prioritàries) 0,00 €

PEM (intervencions posteriors) 3.850,00 €

Preu d'Execució Material TOTAL 3.850,00 €

Dades de la darrera revisió

Data:

Nom:

SITUACIÓ ACTUAL I PROPOSTES

Jardins Torre Muntadas

1621₂

Espai públic resultant de mantenir els jardins de la Torre Muntades. Es diferències dos àmbits, als costats Nord i Est s'han urbanitzat i conformen els espais d'accés als equipaments i les voreres dels carrers adjacents. Alguns dels límits de parterre són poc perceptibles. Al costat sud es manté el caràcter de jardí noucentista, amb un estany i camins. Disposa de trams en pendent per evitar ressalts. Cap dels bancs està dotat de reposabraços

1. ITINERARIS

Es mantenen els itineraris dels carrers adjacents. En la vorera del carrer Mariscal Joffre hi ha un seguit de contenidors que redueixen l'ample de pas. El límit amb Jaume Casanovas es defineix per alineació de pilones d'alçada inferior a 75cm. Els límits dels escocells són poc detectables i estan degradats. Els camins del jardí són en terra compactada i amb un ample de pas superior a 1,2m. El paviment de pedra de l'àrea d'estada és irregular i amb ressalts.

Es proposa millorar la percepció dels escocells



2.1 Escales

Sense trams d'escala



2.2 Rampes

Els trams de rampa corresponen a accessos als equipaments i no es consideren itineraris del Jardí



2. ÀREES D'ESTADA

Hi ha una agrupació de bancs tipus neoromàntic davant del Lloro, en entorn accessible i espais laterals de maniobra.

Dins al jardí hi ha bancs aïllats a la vora del camí i un grup en entorn de paviment de pedra, sense espais de maniobra lateral de diàmetre 1,5m.

No es proposa cap mesura correctora



3. MOBILIARI I EQUIPAMENTS

Els bancs són tots del tipus Neoromàntic, sense braços, que no pot considerar-se accessible.

La font és del model Barcelona i està instal·lada de manera que l'aixeta queda a 95cm. Disposa d'entorn pavimentat amb espai per maniobra i aproximació.

Es proposa substituir algun dels bancs per model amb braços



4. ÀREES DE JOCS INFANTILS I ALTRES ACTIVITATS

Sense àrees d'activitat

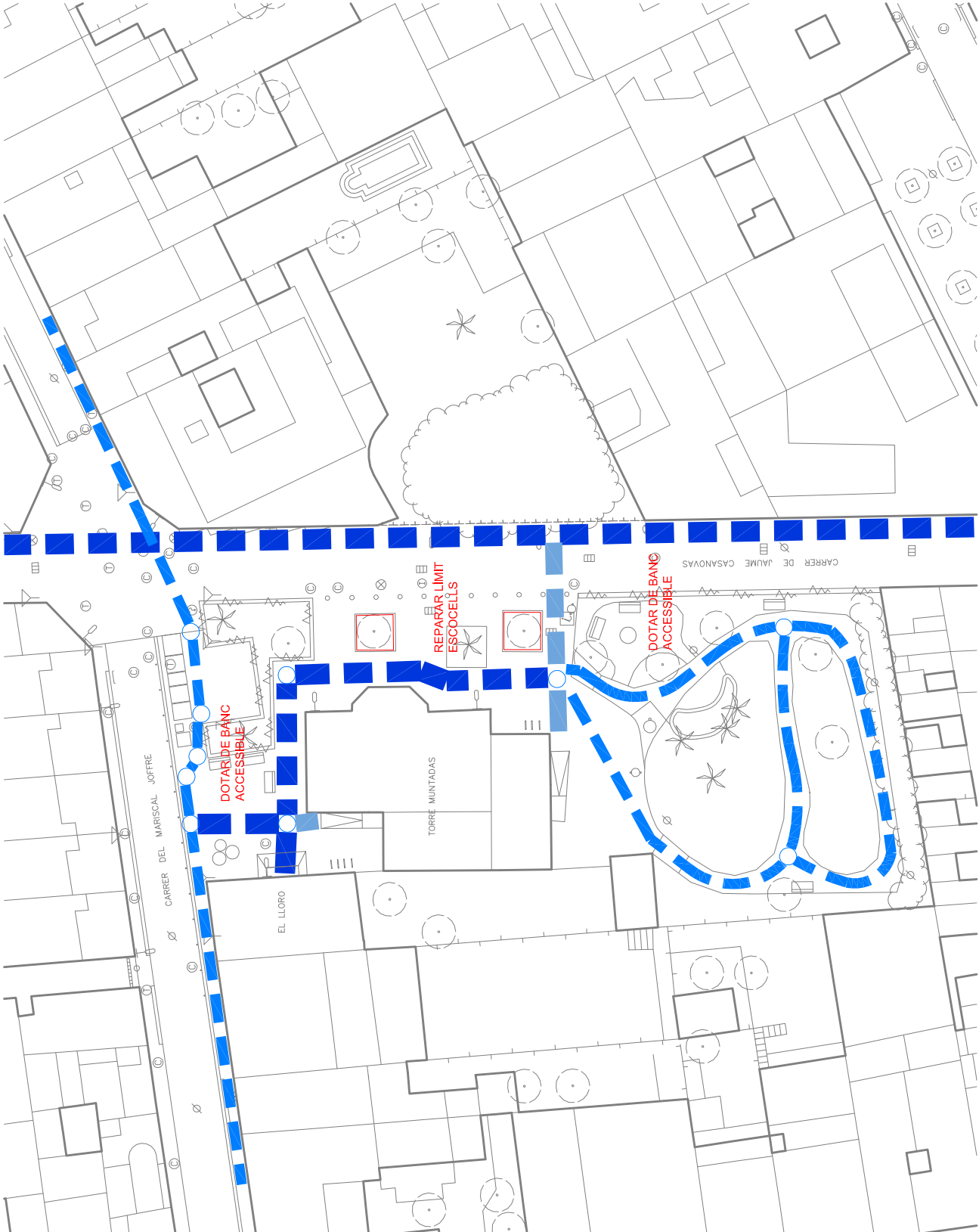
5. SENYALITZACIÓ

Disposa de senyalització cívica dels parterres, amb pictogrames i text. No interfereixen amb el pas.

No hi ha cap element de senyalització amb informació general de l'espai.

No hi ha cap tipus de senyalització tàctil.

No es proposa cap mesura correctora



- ITINERARI ACCESSIBLE:**
- adjacent a façana o element delectable: 1,80 m
 - ample de pas mínim: 2,20 m
 - alçada lliure mínima: 6 %
 - pendent longitudinal màxim: 2 %
 - pendent transversal màxim: 2 %
 - sense cap graó ni ressalls

- ITINERARI ACCESSIBLE EN ENTORN URBÀ CONSOLIDAT:**
- mateixes característiques que l'itinerari accessible, però s'admet:
- ample de pas mínim: 1,50 m

- ITINERARI ADAPTAT:**
- ample de pas mínim: 0,90 m
 - canvis de direcció: Ø1,50 m
 - alçada lliure mínima: 2,10 m
 - pendent longitudinal màxim: 8 %
 - pendent transversal màxim: 2 %
 - sense cap graó

- ITINERARI PRACTICABLE:**
- ample de pas mínim: 0,90 m
 - canvis de direcció: Ø1,20 m
 - alçada lliure mínima: 2,10 m
 - pendent longitudinal màxim: 8 %
 - pendent transversal màxim: 2 %
 - s'admet graó afilat de 14 cm amb espais de 1,20 m plans als dos costats

PROPOSTA D'ACTUACIONS

- RAMPA ACCESSIBLE:**
- ample de pas mínim: 1,80 m
 - longitud màxima (L): 10 m
 - pendent longitudinal màxim: 10 %
 - si $L \leq 3$ m
 - si $3 \text{ m} < L \leq 10$ m

- RAMPA ADAPTADA:**
- ample de pas mínim: 0,90 m
 - canvis de direcció: Ø1,50 m
 - longitud màxima (L): 20 m
 - pendent longitudinal màxim: 12 %
 - si $L < 3$ m
 - si $3 \text{ m} \leq L \leq 10$ m
 - si $L > 10$ m

IDENTIFICACIÓ

Coord UTM: 423840, 4574870

Tipologia
 Plaça conformant illa urbana



DESCRIPCIÓ GENERAL DE L'ESPAI PÚBLIC

Espai urbà amb circulació de vehicles perimetral. L'any 2019 va ser objecte de reurbanització. Disposa d'espais d'estada, jocs infantils i estany.

DIAGNÒSTIC GENERAL ESTAT ACTUAL

zona	accessible	Parcialment accessible	Adaptat	Practicable	No accessible	Convertible	Altres
(veure definicions en annex informatiu)							
ITINERARIS							
generals							
altres							
ELEMENTS D'URBANITZACIÓ							
Rampes							
Escales							
Bancs							
Font							
ÀREES D'ESTADA							
generals							
àrees de jocs							
esbarjo de gossos							
altres							
DIAGNOSI CONJUNTA							

NIVELL D'ACCESSIBILITAT RESULTANT (Amb l'execució de les intervencions proposades)

	accessible	Parcialment accessible	Adaptat	Practicable	No accessible	Convertible	Altres
DIAGNOSI CONJUNTA							

GRAU INTERVENCIÓ TOTAL (Intervencions prioritàries + posteriors)

Nivell 1 (0-10.000 euros) Nivell 2 (10.000-100.000 euros) Nivell 3 (100.000-1.000.000 euros) Nivell 4 (No valorats)

VALORACIÓ

Conceptes	Prioritari	Posterior
Paviments		
Rampes		
Escales		
Guals		
Senyalització		
Àrees de jocs		
Mobiliari - equipament		
Altres		
TOTAL	0,00 €	0,00 €
Imprevistos (10% del total)	0,00 €	0,00 €

PEM (intervencions prioritàries)	0,00 €
PEM (intervencions posteriors)	0,00 €
Preu d'Execució Material TOTAL	0,00 €

Dades de la darrera revisió

Data:

Nom:

SITUACIÓ ACTUAL I PROPOSTES

Jardins de Joan Salvat Papasseit

1625

2

Espai urbà amb circulació de vehicles perimetral.

L'any 2019 va ser objecte de reurbanització estan vigents tant el Codi d'Accessibilitat com l'Ordre VIV-561/2010. Disposa d'espais d'estada, jocs infantils i estany.

1. ITINERARIS

Es mantenen els itineraris al llarg de les façanes de les voreres perimetrals. En els carrers secundaris hi ha plataforma única amb els espais de circulació de persones i vehicles ben diferenciada.

Dins la plaça hi ha elements de senyalització tàctil per indicar la continuïtat dels diferents recorreguts.

Es detecta un cert desnivell entre el sauló i el paviment del seu perímetre.

No es proposa cap mesura correctora.

2.1 Escales

Sense trams d'escala

2.2 Rampes

Sense trams de rampa

2. ÀREES D'ESTADA

Hi ha grups de bancs i cadires situats al llarg dels recorreguts, sense reduir l'ample de pas, disposen d'espais laterals de maniobra.

No es proposa cap mesura correctora.

3. MOBILIARI I EQUIPAMENTS

Els bancs i cadires són tipus neoromàntic liviano, amb respall i braços. Es consideren accessibles.

La font és del model Atlàntida, que no es considera accessible, al tenir l'aixeta situada per sobre de 1m d'alçada i reixa en paviment amb obertures superiors a 1 cm. Disposa d'espai de maniobra.

No es proposa cap mesura correctora.

4. ÀREES DE JOCS INFANTILS I ALTRES ACTIVITATS

Àrea de jocs infantils amb tanca perimetral, paviment de cautxú i sorral, per infants de 2 a 12 anys.

Disposa de gronxadors amb diferents tipologies de seients, un d'ells de cistella col·lectiva, balancins de molla, carrousel, saltadors i estructures multijoc amb elements d'escalada i tobogans.

No es proposa cap mesura correctora.

5. SENYALITZACIÓ

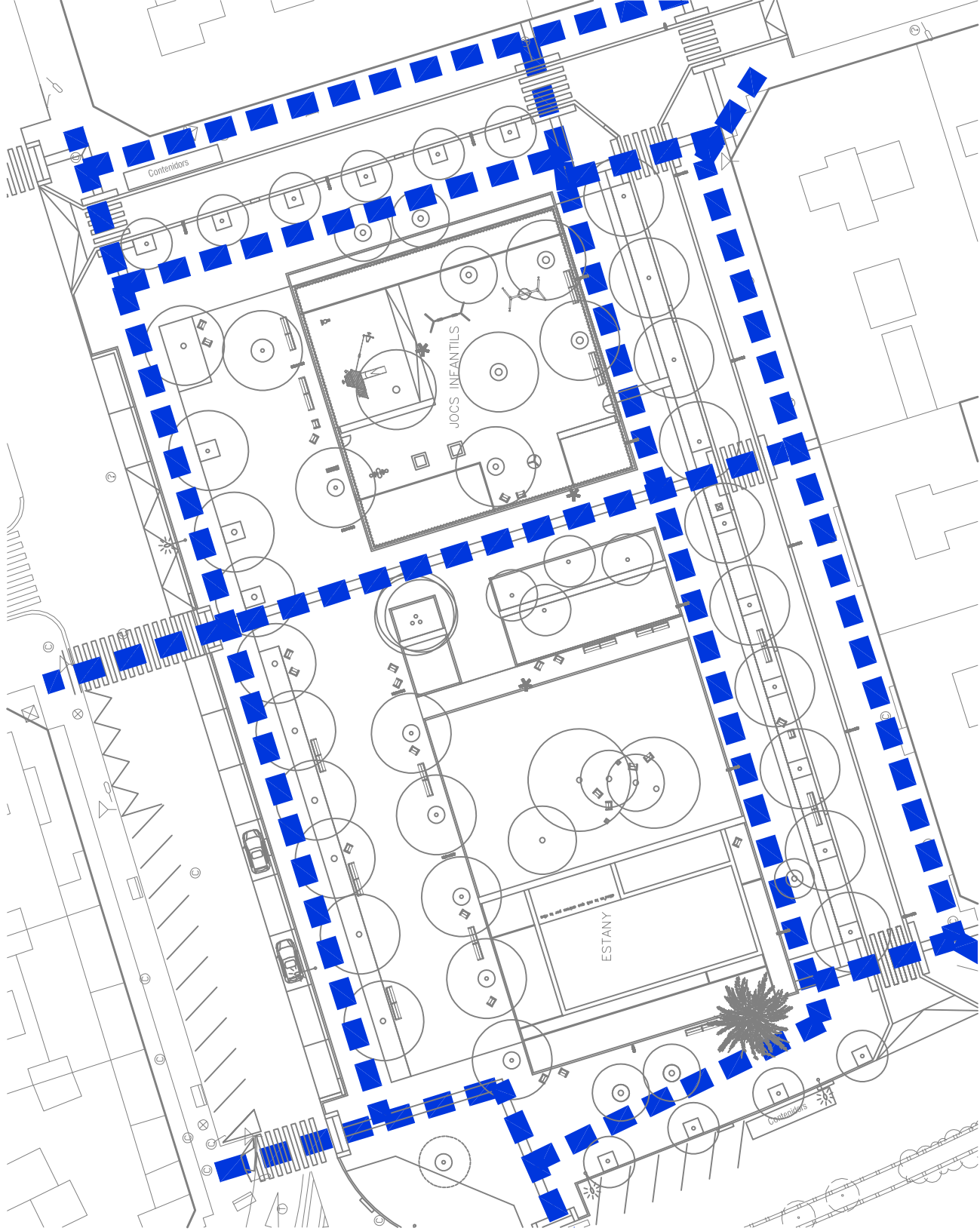
Disposa de senyalització vial de preferència de vianants, i cívica i informativa dels parterres i jocs infantils. No interfereix amb el pas.

No hi ha cap element de senyalització amb informació general de l'espai.

Disposa de senyalització tàctil en paviments.

No es proposa cap mesura correctora.





- ITINERARI ACCESSIBLE:**
- adjacent a façana o element detectable
 - ample de pas mínim: 1,80 m
 - alçada lliure mínima: 2,20 m
 - pendent longitudinal màxim: 6 %
 - pendent transversal màxim: 2 %
 - sense cap graó ni ressalts

- ITINERARI ACCESSIBLE EN ENTORN URBÀ CONSOLIDAT:**
- mateixes característiques que l'itinerari accessible, però s'admet
- ample de pas mínim: 1,50 m

- ITINERARI ADAPTAT:**
- ample de pas mínim: 0,90 m
 - canvis de direcció: Ø1,50 m
 - alçada lliure mínima: 2,10 m
 - pendent longitudinal màxim: 8 %
 - pendent transversal màxim: 2 %
 - sense cap graó

- ITINERARI PRACTICABLE:**
- ample de pas mínim: 0,90 m
 - canvis de direcció: Ø1,20 m
 - alçada lliure mínima: 2,10 m
 - pendent longitudinal màxim: 8 %
 - pendent transversal màxim: 2 %
 - s'admet graó aïllat de 14 cm amb espais de 1,20 m plans als dos costats

PROPOSTA D'ACTUACIONS

- RAMPA ACCESSIBLE:**
- ample de pas mínim: 1,80 m
 - longitud màxima (L) : 10 m
 - pendent longitudinal màxim: 10 %
 - si $L \leq 3$ m: 8 %
 - si $3 \text{ m} < L \leq 10 \text{ m}$


- RAMPA ADAPTADA:**
- ample de pas mínim: 0,90 m
 - canvis de direcció: Ø1,50 m
 - longitud màxima (L): 20 m
 - pendent longitudinal màxim: 12 %
 - si $L < 3$ m: 10 %
 - si $3 \text{ m} \leq L \leq 10 \text{ m}$: 8 %
 - si $L > 10 \text{ m}$

IDENTIFICACIÓ

Coord UTM: 424980, 4575740

Tipologia

Plaça en façana d'accés a equipaments



DESCRIPCIÓ GENERAL DE L'ESPAI PÚBLIC

Espai públic amb accés a equipaments. Es caracteritza per grans parterres de prat i esplanada central.

DIAGNÒSTIC GENERAL ESTAT ACTUAL

zona	accessible	Parcialment accessible	Adaptat	Practicable	No accessible	Convertible	Altres
------	------------	------------------------	---------	-------------	---------------	-------------	--------

(veure definicions en annex informatiu)

ITINERARIS

generals

altres

ELEMENTS D'URBANITZACIÓ

Rampes

Escales

Bancs

Font

ÀREES D'ESTADA

generals

àrees de jocs

esbarjo de gossos

altres

DIAGNOSI CONJUNTA

NIVELL D'ACCESSIBILITAT RESULTANT (Amb l'execució de les intervencions proposades)

accessible	Parcialment accessible	Adaptat	Practicable	No accessible	Convertible	Altres
------------	------------------------	---------	-------------	---------------	-------------	--------

DIAGNOSI CONJUNTA

GRAU INTERVENCIÓ TOTAL (Intervencions prioritàries + posteriors)

Nivell 1
 (0-10.000 euros)

Nivell 2
 (10.000-100.000 euros)

Nivell 3
 100.000-1.000.000 euros)

Nivell 4
 (No valorats)

VALORACIÓ

Conceptes	Prioritari	Posterior
Paviments		
Rampes		
Escales		
Guals		
Senyalització		
Àrees de jocs		
Mobiliari - equipament		
Altres		
TOTAL	0,00 €	0,00 €
Imprevistos (10% del total)	0,00 €	0,00 €

PEM (intervencions prioritàries) 0,00 €

PEM (intervencions posteriors) 0,00 €

Preu d'Execució Material TOTAL 0,00 €

Dades de la darrera revisió

Data:

Nom:

SITUACIÓ ACTUAL I PROPOSTES

Plaça de Joan García Nieto

1635₂

Espai urbà amb accés a equipaments. Es caracteritza per grans parterres de prat i esplanada central. Amb itineraris pavimentats amb amples de pas superiors al 1,8 m. La disposició del mobiliari crea espais d'estada accessibles al llarg dels itineraris i espais d'estada informals en l'arbreda. Hi ha elements sortints o adossats a façana.

Hi ha servei de terrassa del bar de La Capsa.

1. ITINERARIS

Els itineraris que es consideren adaptats transcorren per espais pavimentats amb asfalt, sense juntes ni ressaltos, amb amples de pas superiors a 1,8 m. Els límits amb els parterres es perceben pel canvi de textura i no hi ha risc de caiguda. El límit amb l'esplanada de sauló és amb un encintat de llamborda en pendent, que es percep pel canvi de textura.

En la façana de La Capsa hi ha elements sortints (rampes i frontisses) i un aparcament de bicicletes que no permet fer-la servir com a guia.

No es proposa cap actuació.

2.1 Escales

Hi ha un tram d'escales que dona accés des de la vorera del carrer Pare Andreu de Palma al nivell d'accés a La Capsa. Són 8 graons de 15,5x30 cm, amb barana i passamà a un costat. Es considera que no formen part dels itineraris principals.

No es proposa cap mesura correctora

2.2 Rampes

Tram de rampa que salva el desnivell entre la vorera del carrer Pare Andreu de Palma i el nivell d'accés a La Capsa i terrassa del bar. Té una longitud de 10 m al 7% de pendent amb passamà a un dels costats.

Es considera parcialment accessible per no tenir doble passamà als dos costats.

El recorregut alternatiu, sense rampa, per l'esplanada no és 6 cops més llarg.

No es proposa cap mesura correctora

2. AREES D'ESTADA

Agrupacions de bancs i cadires al llarg del itinerari pavimentat, la majoria amb espai lateral de maniobra.

Les agrupacions de pedrissos es consideren àrees d'estada no accessibles. Es compleix la proporció de 1 a 5.

No es proposa cap mesura correctora



SITUACIÓ ACTUAL I PROPOSTES

Plaça de Joan García Nieto

1635₃

3. MOBILIARI I EQUIPAMENTS

En l'itinerari pavimentat hi ha bancs i cadires tipus Nomo, amb respall i braços, que compleix les condicions geomètriques per a ser accessible. Fora l'itinerari hi ha bancs tipus Cub sense respall ni braços que no es consideren adaptats ni accessibles.

La font és del model Carmel, amb el polsador i el raig per sota de 90 cm d'alçada i disposa d'espai d'ús de diàmetre 1,50m.

No es proposa cap mesura correctora



4. ÀREES DE JOCS INFANTILS I ALTRES ACTIVITATS

Sense àrees d'activitat.




5. SENYALITZACIÓ

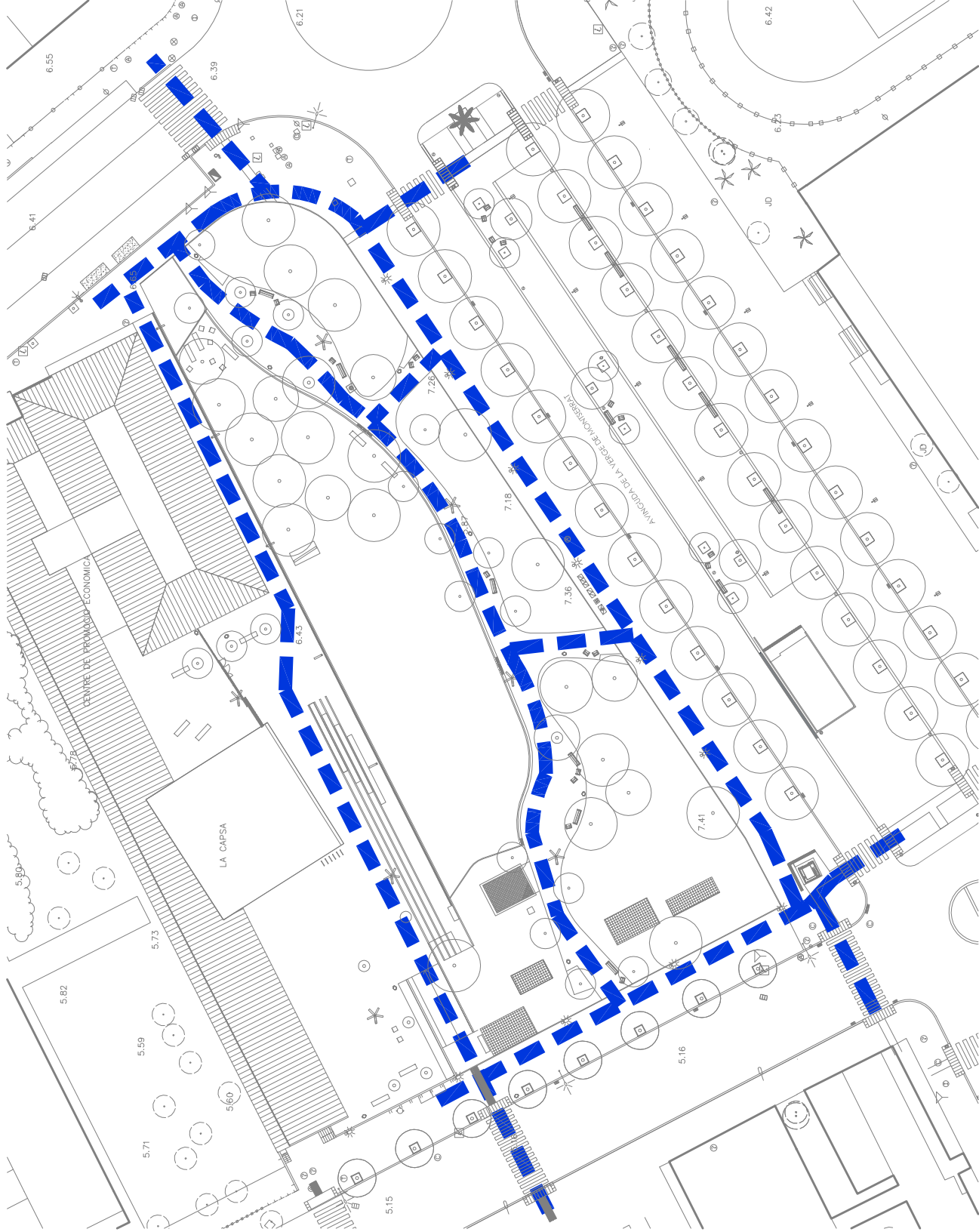
Disposa de senyalització cívica i informativa dels parterres, amb pictogrames i text. No interfereixen amb el pas.

No hi ha cap element de senyalització amb informació general de l'espai.

No hi ha cap tipus de senyalització tàctil.

No es proposa cap mesura correctora





- ITINERARI ACCESSIBLE:**
- adjacent a façana o element detectable
 - ample de pas mínim: 1,80 m
 - alçada lliure mínima: 2,20 m
 - pendent longitudinal màxim: 6 %
 - pendent transversal màxim: 2 %
 - sense cap graó ni ressalls

- ITINERARI ACCESSIBLE EN ENTORN URBÀ CONSOLIDAT:**
- mateixes característiques que l'itinerari accessible, però s'admet
- ample de pas mínim: 1,50 m

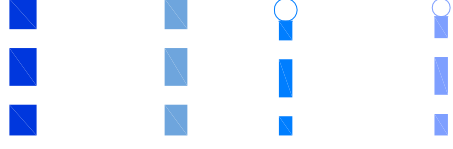
- ITINERARI ADAPTAT:**
- ample de pas mínim: 0,90 m
 - canvis de direcció: Ø1,50 m
 - alçada lliure mínima: 2,10 m
 - pendent longitudinal màxim: 8 %
 - pendent transversal màxim: 2 %
 - sense cap graó

- ITINERARI PRACTICABLE:**
- ample de pas mínim: 0,90 m
 - canvis de direcció: Ø1,20 m
 - alçada lliure mínima: 2,10 m
 - pendent longitudinal màxim: 8 %
 - pendent transversal màxim: 2 %
 - s'admet graó alliat de 14 cm amb espais de 1,20 m plans als dos costats

PROPOSTA D'ACTUACIONS

- RAMPA ACCESSIBLE:**
- ample de pas mínim: 1,80 m
 - longitud màxima (L): 10 m
 - pendent longitudinal màxim: 10 %
 - si $L \leq 3$ m: 8 %
 - si 3 m $< L \leq 10$ m

- RAMPA ADAPTADA:**
- ample de pas mínim: 0,90 m
 - canvis de direcció: Ø1,50 m
 - longitud màxima (L): 20 m
 - pendent longitudinal màxim: 12 %
 - si $L \leq 3$ m: 10 %
 - si 3 m $\leq L \leq 10$ m: 8 %
 - si $L > 10$ m



DIAGNÒSTIC D'ACCESSIBILITAT
Espai d'estada prop l'estació de bombament


1661

1

IDENTIFICACIÓ

Coord UTM: 424730, 4576250

Tipologia
 Espai d'estada en buit urbà



DESCRIPCIÓ GENERAL DE L'ESPAI PÚBLIC

Espai residual entre límit del casc urbà i les vies del tren. Condicionat com a espai d'estada i passeig amb enjardinament i arbrat.

DIAGNÒSTIC GENERAL ESTAT ACTUAL

zona	accessible	Parcialment accessible	Adaptat	Practicable	No accessible	Convertible	Altres
------	------------	------------------------	---------	-------------	---------------	-------------	--------

(veure definicions en annex informatiu)

ITINERARIS

generals							
altres							

ELEMENTS D'URBANITZACIÓ

Rampes							
Escales							
Bancs							
Font							

ÀREES D'ESTADA

generals							
àrees de jocs							
esbarjo de gossos							
altres							

DIAGNOSI CONJUNTA

--	--	--	--	--	--	--	--

NIVELL D'ACCESSIBILITAT RESULTANT (Amb l'execució de les intervencions proposades)

accessible	Parcialment accessible	Adaptat	Practicable	No accessible	Convertible	Altres
------------	------------------------	---------	-------------	---------------	-------------	--------

DIAGNOSI CONJUNTA

--	--	--	--	--	--	--

GRAU INTERVENCIÓ TOTAL (Intervencions prioritàries + posteriors)

Nivell 1 (0-10.000 euros) Nivell 2 (10.000-100.000 euros) Nivell 3 (100.000-1.000.000 euros) Nivell 4 (No valorats)

VALORACIÓ

Conceptes	Prioritari	Posterior
Paviments		
Rampes		
Escales		
Guals		
Senyalització		
Àrees de jocs		
Mobiliari - equipament		
Altres	200,00 €	
TOTAL	200,00 €	0,00 €
Imprevistos (10% del total)	20,00 €	0,00 €

PEM (intervencions prioritàries)	220,00 €
PEM (intervencions posteriors)	0,00 €
Preu d'Execució Material TOTAL	220,00 €

Dades de la darrera revisió

Data:

Nom:

SITUACIÓ ACTUAL I PROPOSTES

Espai d'estada prop l'estació de bombament

1661₂

Tram en buit urbà, amb arbrat i arbustiva. L'accés es comú per a vianants i vehicles de servei cap a l'àmbit de les vies. La circulació de vehicles està delimitada per un seguit de taulons amb disposició irregular que no permeten accedir a la resta de l'espai. Els bancs no compleixen els paràmetres. No es proposen mesures correctores de molta envergadura pel seu caràcter d'espai residual i per la proximitat dels Jardins del Racó de Cal Saboia.

3

1. ITINERARIS

Sense itineraris definits, llevat del pas de vehicles. Si no fos per els taulons podria ser accessible.
No hi ha cap tipus de protecció del desnivell de la canal que travessa l'espai.

Es proposa modificar la disposició dels taulons per crear un pas accessible.

2.1 Escales

Sense cap tram d'escala

2.2 Rampes

Sense cap tram en rampa

Sense rampes

2. AREES D'ESTADA

Una sola agrupació de mobiliari, amb bancs, papereres i font.
No disposa d'itinerari d'accés.

No es proposa cap mesura correctora

3. MOBILIARI I EQUIPAMENTS

Grup de 4 bancs, cap amb reposabraços. El respalller fa 38 i te un lateral que vola 20cm. No es disposa d'espai lateral de 150 per la presencia d'altres elements de mobiliari.

La font disposa d'espai d'apropament, te el mecanisme a 110 i la reixa te obertures de 3 cm.

Les papereres tenen la boca per sota els 70 cm.

No es proposa cap mesura correctora

4. ÀREES DE JOCS INFANTILS I ALTRES ACTIVITATS

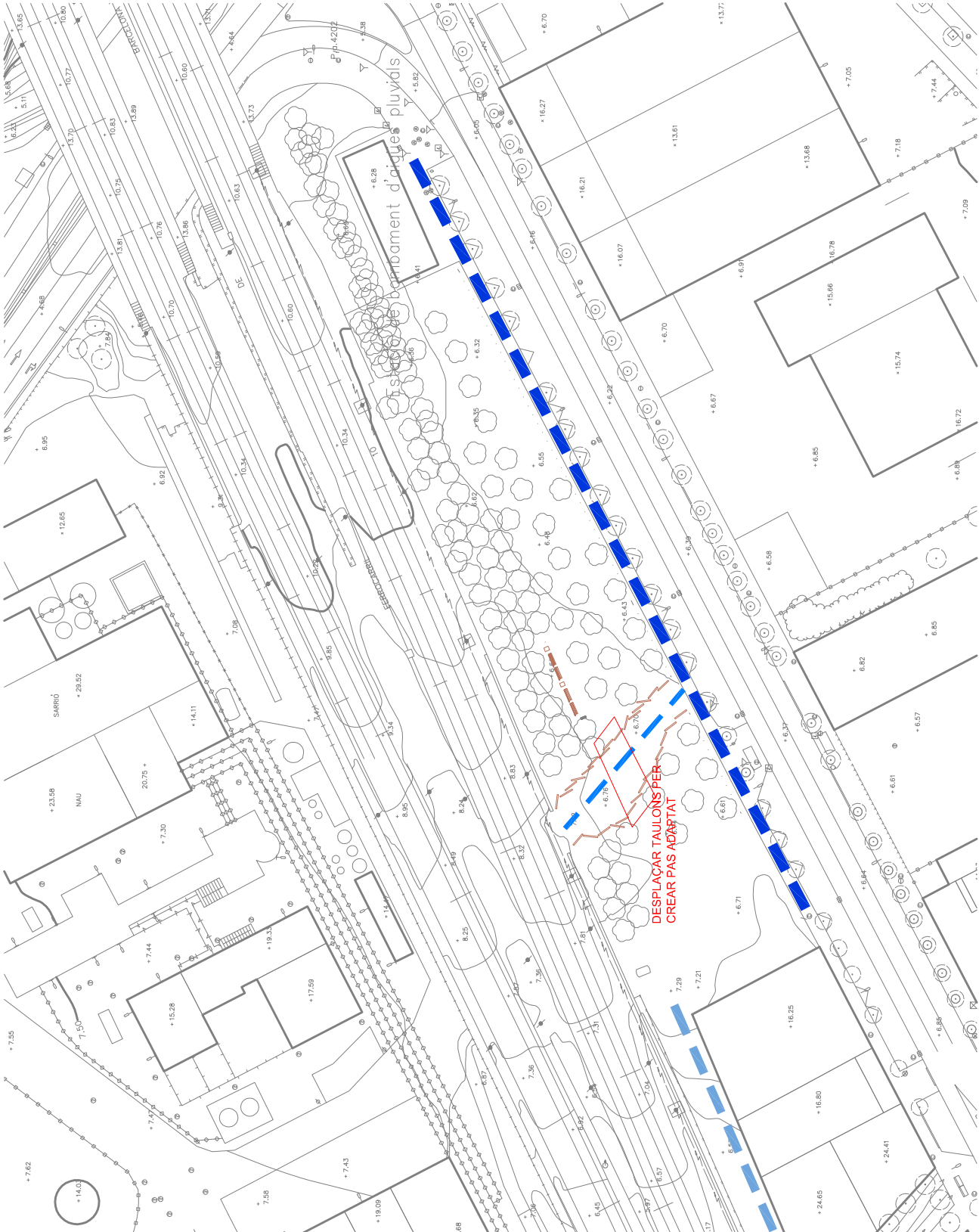
No hi ha cap àrea d'activitat

5. SENYALITZACIÓ

No disposa d'elements de senyalització.

No es proposa cap mesura correctora





- ITINERARI ACCESSIBLE:**
- adjacents a façana o element detectable
 - ample de pas mínim: 1,80 m
 - alçada llure mínima: 2,20 m
 - pendent longitudinal màxim: 6 %
 - pendent transversal màxim: 2 %
 - sense cap graó ni ressalts

- ITINERARI ACCESSIBLE EN ENTORN URBÀ CONSOLIDAT:**
- mateixes característiques que l'itinerari accessible, però s'admet
- ample de pas mínim: 1,50 m

- ITINERARI ADAPTAT:**
- ample de pas mínim: 0,90 m
 - Ø1,50 m
 - canvis de direcció: 2,10 m
 - alçada llure mínima: 8 %
 - pendent longitudinal màxim: 8 %
 - pendent transversal màxim: 2 %
 - sense cap graó

- ITINERARI PRACTICABLE:**
- ample de pas mínim: 0,90 m
 - Ø1,20 m
 - canvis de direcció: 2,10 m
 - alçada llure mínima: 8 %
 - pendent longitudinal màxim: 8 %
 - pendent transversal màxim: 2 %
 - s'admet graó alliat de 14 cm amb espais de 1,20 m plans als dos costats

PROPOSTA D'ACTUACIONS

- RAMPA ACCESSIBLE:**
- ample de pas mínim: 1,80 m
 - longitud màxima (L): 10 m
 - pendent longitudinal màxim: 10 %
 - si L < 3 m
 - si 3 m < L < 10 m

- RAMPA ADAPTADA:**
- ample de pas mínim: 0,90 m
 - canvis de direcció: Ø1,50 m
 - longitud màxima (L): 20 m
 - pendent longitudinal màxim: 12 %
 - si L < 3 m
 - si 3 m ≤ L < 10 m
 - si L > 10 m

DIAGNÒSTIC D'ACCESSIBILITAT
Jardins del veterinari Rof i Codina


1740

1

IDENTIFICACIÓ

Coord UTM: 423795, 4575880

Tipologia
 Plaça amb espai enjardinat i
 aparcament



DESCRIPCIÓ GENERAL DE L'ESPAI PÚBLIC

Espai públic amb espai enjardinat central, amb circulació perimetral de vehicles en entorn industrial.

DIAGNÒSTIC GENERAL ESTAT ACTUAL

zona	accessible	Parcialment accessible	Adaptat	Practicable	No accessible	Convertible	Altres
------	------------	------------------------	---------	-------------	---------------	-------------	--------

(veure definicions en annex informatiu)

ITINERARIS

generals							
altres							

ELEMENTS D'URBANITZACIÓ

Rampes							
Escales							
Guais							
Aparcament							

ÀREES D'ESTADA

generals							
àrees de jocs							
esbarjo de gossos							
altres							

DIAGNOSI CONJUNTA

--	--	--	--	--	--	--	--

NIVELL D'ACCESSIBILITAT RESULTANT (Amb l'execució de les intervencions proposades)

accessible	Parcialment accessible	Adaptat	Practicable	No accessible	Convertible	Altres
------------	------------------------	---------	-------------	---------------	-------------	--------

DIAGNOSI CONJUNTA

--	--	--	--	--	--	--

GRAU INTERVENCIÓ TOTAL (Intervencions prioritàries + posteriors)

Nivell 1 (0-10.000 euros) Nivell 2 (10.000-100.000 euros) Nivell 3 (100.000-1.000.000 euros) Nivell 4 (No valorats)

VALORACIÓ

Conceptes	Prioritari	Posterior
Paviments		
Rampes		
Escales		
Guais	250,00 €	
Senyalització		
Àrees de jocs		
Mobiliari - equipament		
Altres		
TOTAL	250,00 €	0,00 €
Imprevistos (10% del total)	25,00 €	0,00 €

PEM (intervencions prioritàries)	275,00 €
PEM (intervencions posteriors)	0,00 €
Preu d'Execució Material TOTAL	275,00 €

Dades de la darrera revisió

Data:

Nom:

SITUACIÓ ACTUAL I PROPOSTES

Jardins del veterinari Rof i Codina

1740₂

Espai públic amb espai enjardinat central, amb circulació perimetral de vehicles en entorn industrial.
Es mantenen itineraris per les voreres perimetrals, al costat oest hi ha vegetació que envaeix i redueix l'amplada i l'alçada del pas.
La calçada es fa servir per activitats de patinatge dos vespres per setmana, moment en que es restringeix l'aparcament.
Al costat sud manca un pas de vianants per donar continuïtat als itineraris.

1. ITINERARIS

Les voreres perimetrals s'han analitzat en la diagnosi de voreres i guals.
L'edifici del costat oest té un jardineria on la vegetació ha crescut i envaeix la vorera reduint l'amplada i l'alçada de pas.
En la vorera nord del carrer Ripollès hi ha guals de vianants (en mal estat de conservació), però no hi ha el pas en la calçada.

Es proposa requerir que es facin tasques de manteniment de la vegetació per mantenir les condicions d'accessibilitat en la vorera.
Es proposa pintar el pas de vianants



2.1 Escales

Sense trams d'escala

2.2 Rampes

Sense trams en rampa



2. ÀREES D'ESTADA

Sense espais d'estada



3. MOBILIARI I EQUIPAMENTS

Com a mobiliari sols trobem una paperera.
L'espai està dotat d'enllumenat públic

No es proposa cap mesura correctora



4. ÀREES DE JOCS INFANTILS I ALTRES ACTIVITATS

Sense equipament per a activitats.
Hi ha habilitada una zona d'aparcament amb capacitat per a 16 vehicles en bateria i 8 en filera. No hi ha cap reserva d'aparcament per a PMR.
No està permès l'aparcament de 20 a 22h dels dimecres i divendres de novembre a febrer, per permetre una activitat de patinatge en la calçada.

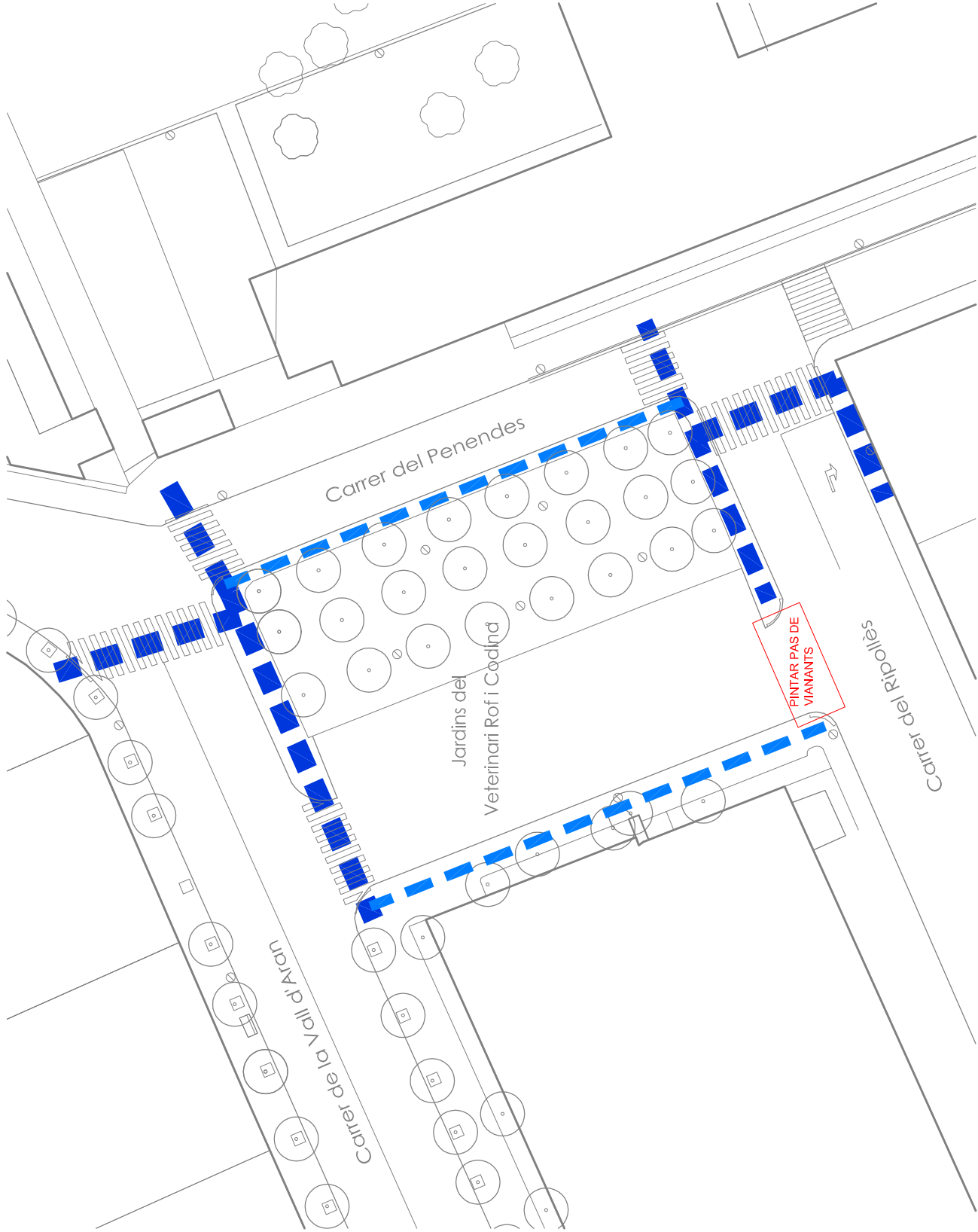
No es proposa cap mesura correctora

5. SENYALITZACIÓ

No disposa de cap senyalització cívica ni informativa, sols de la senyalització viària.
No hi ha cap element de senyalització amb informació general de l'espai.
No hi ha cap tipus de senyalització tàctil.

No es proposa cap mesura correctora





- ITINERARI ACCESSIBLE:**
- adjacent a façana o element detectable
 - ample de pas mínim: 1,80 m
 - alçada lliure mínima: 2,20 m
 - pendent longitudinal màxim: 6 %
 - pendent transversal màxim: 2 %
 - sense cap graó ni ressalts

- ITINERARI ACCESSIBLE EN ENTORN URBÀ CONSOLIDAT:**
- mateixes característiques que l'itinerari accessible, però s'admet
- ample de pas mínim: 1,50 m

- ITINERARI ADAPTAT:**
- ample de pas mínim: 0,90 m
 - canvis de direcció: Ø1,50 m
 - alçada lliure mínima: 2,10 m
 - pendent longitudinal màxim: 8 %
 - pendent transversal màxim: 2 %
 - sense cap graó

- ITINERARI PRACTICABLE:**
- ample de pas mínim: 0,90 m
 - canvis de direcció: Ø1,20 m
 - alçada lliure mínima: 2,10 m
 - pendent longitudinal màxim: 8 %
 - pendent transversal màxim: 2 %
 - s'admet graó alliat de 14 cm amb espais de 1,20 m plans als dos costats

PROPOSTA D'ACTUACIONS

RAMPA ACCESSIBLE:

- ample de pas mínim: 1,80 m
- longitud màxima (L): 10 m
- pendent longitudinal màxim: 10 %
- si $L \leq 3$ m
- si 3 m $< L \leq 10$ m

RAMPA ADAPTADA:

- ample de pas mínim: 0,90 m
- canvis de direcció: Ø1,50 m
- longitud màxima (L): 20 m
- pendent longitudinal màxim: 12 %
- si $L < 3$ m
- si 3 m $\leq L \leq 10$ m
- si $L > 10$ m



DIAGNÒSTIC D'ACCESSIBILITAT
Polígon de La Granja

1745


1

IDENTIFICACIÓ

Coord UTM: 424050, 4575500

Tipologia

Espai urbà en ordenació d'edificació de volumetria específica



DESCRIPCIÓ GENERAL DE L'ESPAI PÚBLIC

Espai públic en estructura de illa oberta de volumetria específica. Es caracteritza per gran parterre formant petit turó i element escultòric amb aigua. Disposa d'espais d'estada i àrea de jocs infantils.

DIAGNÒSTIC GENERAL ESTAT ACTUAL

zona	accessible	Parcialment accessible	Adaptat	Practicable	No accessible	Convertible	Altres
------	------------	------------------------	---------	-------------	---------------	-------------	--------

(veure definicions en annex informatiu)

ITINERARIS

generals
altres

ELEMENTS D'URBANITZACIÓ

Rampes
Escales
Bancs
Font

ÀREES D'ESTADA

generals
àrees de jocs
esbarjo de gossos
altres

DIAGNOSI CONJUNTA

--	--	--	--	--	--	--	--

NIVELL D'ACCESSIBILITAT RESULTANT (Amb l'execució de les intervencions proposades)

accessible	Parcialment accessible	Adaptat	Practicable	No accessible	Convertible	Altres
------------	------------------------	---------	-------------	---------------	-------------	--------

DIAGNOSI CONJUNTA

--	--	--	--	--	--	--

GRAU INTERVENCIÓ TOTAL (Intervencions prioritàries + posteriors)

Nivell 1
(0-10.000 euros)

Nivell 2
(10.000-100.000 euros)

Nivell 3
100.000-1.000.000 euros)

Nivell 4
(No valorats)

VALORACIÓ

Conceptes	Prioritari	Posterior
Paviments		
Rampes		
Escales		
Guals		
Senyalització		
Àrees de jocs		
Mobiliari - equipament		
Altres		
TOTAL	0,00 €	0,00 €
Imprevistos (10% del total)	0,00 €	0,00 €

PEM (intervencions prioritàries) 0,00 €

PEM (intervencions posteriors) 0,00 €

Preu d'Execució Material TOTAL 0,00 €

Dades de la darrera revisió

Data:

Nom:

SITUACIÓ ACTUAL I PROPOSTES

Polígon de La Granja

1745

2

Espai públic en estructura de illa oberta de volumetria específica. Es caracteritza per gran parterre formant petit turó i element escultòric amb aigua. Disposa d'espais d'estada i àrea de jocs infantils.

Combina diferents superfícies -lloses, llambordes, prat i sauló- respectant un perímetre de circulació amb paviment dur i llis.

1. ITINERARIS

Sols es consideren accessibles els itineraris per paviment de lloses o panot. Es mantenen itineraris accessibles al llarg de les façanes perimetrals. No així en el front amb la plaça de La Granja, on el paviment és de llamborda i presenta irregularitats i es considera practicable.

Hi ha un pas que travessa el parterre que es considera practicable al tenir un ample de pas de 1 m i travessar alguna franja de llamborda.

No es proposa cap mesura correctora

2.1 Escales

Sense trams d'escala

2.2 Rampes

Sense trams de rampa

2. ÀREES D'ESTADA

Hi ha diferents agrupacions de bancs conformant àrees d'estada entre els diferents encintats. En les agrupacions hi ha espais laterals de maniobra.

No es proposa cap mesura correctora.

3. MOBILIARI I EQUIPAMENTS

Els bancs són del model Nomo, que disposa de reposabraços i respatllet. Es considera accessible.

La font és del tipus Barcelona amb l'aixeta a 1,05 m d'alçada i disposa d'espai de maniobra. Es considera adaptada.

Hi ha un conjunt de taula i seients de formigó que no es considera accessible.

No es proposa cap mesura correctora

4. ÀREES DE JOCS INFANTILS I ALTRES ACTIVITATS

Àrea de jocs infantils amb paviment de sorra i tanca perimetral, per a infants de 6 a 12 anys, per accedir-hi cal travessar paviment de llamborda.

Els jocs són de fusta i disposa de jocs d'equilibri, balancí múltiple, jocs de molla i element de joc figuratiu. Cap dels jocs és específic per a cadira de rodes.

No es proposa cap mesura correctora

5. SENYALITZACIÓ

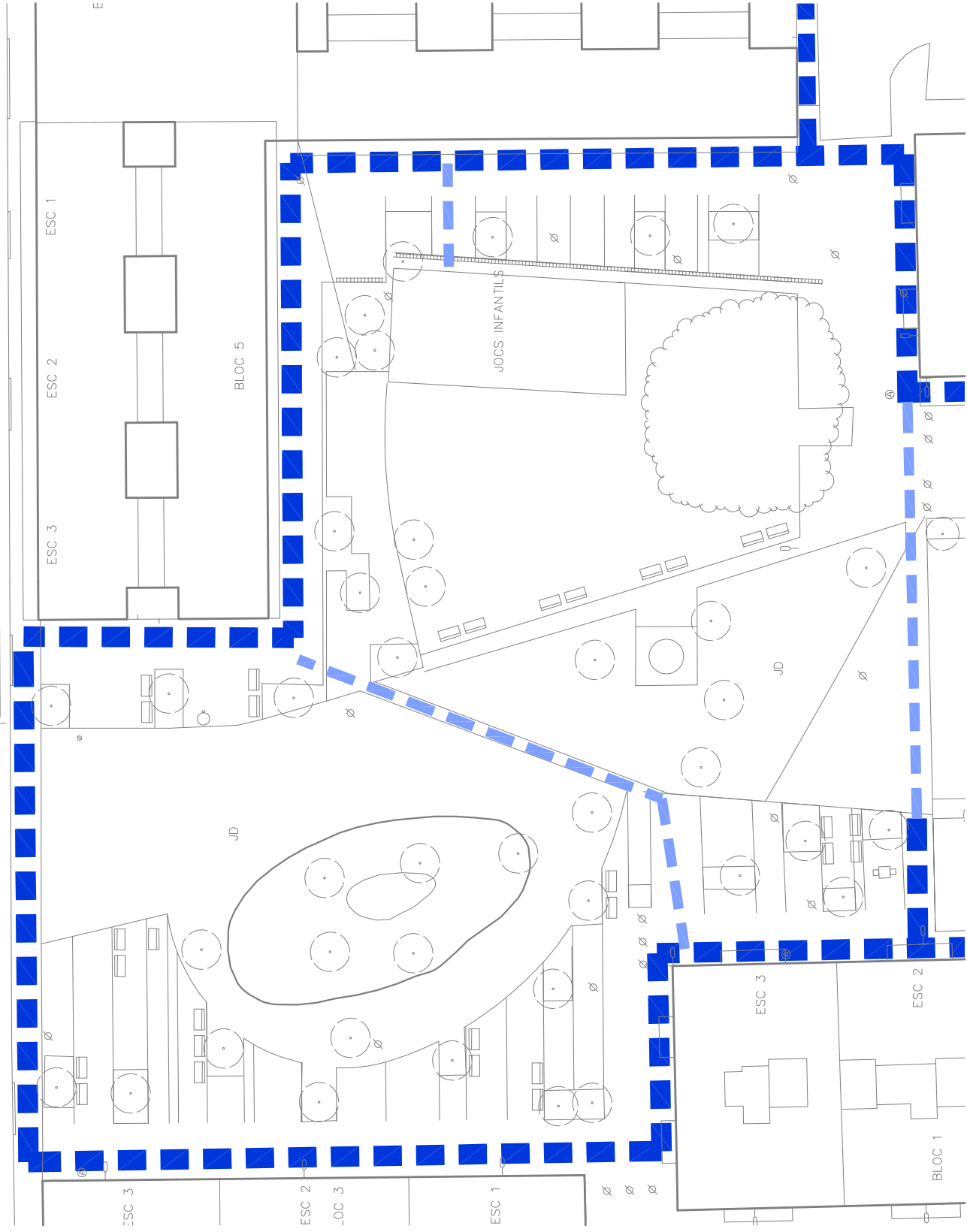
Disposa de senyalització cívica i informativa dels parterres i jocs infantils. No interfereixen amb el pas.

No hi ha cap element de senyalització amb informació general de l'espai.

No hi ha cap tipus de senyalització tàctil.

No es proposa cap mesura correctora





- ITINERARI ACCESSIBLE:**
- adjacent a façana o element detectable
 - ample de pas mínim: 1,80 m
 - alçada lliure mínima: 2,20 m
 - pendient longitudinal màxim: 6 %
 - pendient transversal màxim: 2 %
 - sense cap graó ni ressalts
- ITINERARI ACCESSIBLE EN ENTORN URBÀ CONSOLIDAT:**
- mateixes característiques que l'itinerari accessible, però s'admet
- ample de pas mínim: 1,50 m

- ITINERARI ADAPTAT:**
- ample de pas mínim: 0,90 m
 - canvis de direcció: Ø1,50 m
 - alçada lliure mínima: 2,10 m
 - pendient longitudinal màxim: 8 %
 - pendient transversal màxim: 2 %
 - sense cap graó

- ITINERARI PRACTICABLE:**
- ample de pas mínim: 0,90 m
 - canvis de direcció: Ø1,20 m
 - alçada lliure mínima: 2,10 m
 - pendient longitudinal màxim: 8 %
 - pendient transversal màxim: 2 %
 - s'admet graó aïllat de 14 cm amb espais de 1,20 m plans als dos costats

PROPOSTA D'ACTUACIONS

- RAMPA ACCESSIBLE:**
- ample de pas mínim: 1,80 m
 - longitud màxima (L): 10 m
 - pendient longitudinal màxim: 10 %
 - si $L \leq 3$ m: 8 %
 - si $3 \text{ m} < L \leq 10$ m: 8 %

- RAMPA ADAPTADA:**
- ample de pas mínim: 0,90 m
 - canvis de direcció: Ø1,50 m
 - longitud màxima (L): 20 m
 - pendient longitudinal màxim: 12 %
 - si $L < 3$ m: 10 %
 - si $3 \text{ m} \leq L \leq 10$ m: 8 %
 - si $L > 10$ m: 8 %

DIAGNÒSTIC D'ACCESSIBILITAT
Plaça de La Granja

1746


1

IDENTIFICACIÓ

Coord UTM: 424040, 4575440

Tipologia

Espai urbà en ordenació d'edificació de volumetria específica



DESCRIPCIÓ GENERAL DE L'ESPAI PÚBLIC

Espai públic en estructura de illa oberta de volumetria específica, format per dos àmbits diferenciats, un amb jocs infantils i l'altre amb plataforma elevada.

DIAGNÒSTIC GENERAL ESTAT ACTUAL

zona	accessible	Parcialment accessible	Adaptat	Practicable	No accessible	Convertible	Altres
------	------------	------------------------	---------	-------------	---------------	-------------	--------

(veure definicions en annex informatiu)

ITINERARIS

generals
altres

ELEMENTS D'URBANITZACIÓ

Rampes
Escales
Bancs
Font

ÀREES D'ESTADA

generals
àrees de jocs
esbarjo de gossos
altres

DIAGNOSI CONJUNTA

--	--	--	--	--	--	--	--

NIVELL D'ACCESSIBILITAT RESULTANT (Amb l'execució de les intervencions proposades)

accessible	Parcialment accessible	Adaptat	Practicable	No accessible	Convertible	Altres
------------	------------------------	---------	-------------	---------------	-------------	--------

DIAGNOSI CONJUNTA

--	--	--	--	--	--	--

GRAU INTERVENCIÓ TOTAL (Intervencions prioritàries + posteriors)

Nivell 1 (0-10.000 euros)

Nivell 2 (10.000-100.000 euros)

Nivell 3 (100.000-1.000.000 euros)

Nivell 4 (No valorats)

VALORACIÓ

Conceptes	Prioritari	Posterior
Paviments		600,00 €
Rampes		
Escales		
Guals		
Senyalització		
Àrees de jocs		
Mobiliari - equipament		
Altres		
TOTAL	0,00 €	600,00 €
Imprevistos (10% del total)	0,00 €	60,00 €

PEM (intervencions prioritàries) 0,00 €

PEM (intervencions posteriors) 660,00 €

Preu d'Execució Material TOTAL 660,00 €

Dades de la darrera revisió

Data:

Nom:

SITUACIÓ ACTUAL I PROPOSTES

Plaça de La Granja

1746

2

Espai públic en estructura de illa oberta de volumetria específica, format per dos àmbits diferenciats, un amb jocs infantils i l'altre amb plataforma elevada que podria ser apte per activitats.

La plataforma queda tota ella elevada amb un graó a tot el perímetre, menys al costat nord on el desnivell arriba a ser de 3 graons, disposa de trams de rampa per accedir-hi.

L'àmbit de l'àrea de jocs disposa de vorera perimetral de panot i interior de sauló, amb desnivell en tot el perímetre.

Al estar adjacent al espai públic del Polígon La Granja on hi ha espais amb millors condicions d'accessibilitat, no es considera prioritari actuar en aquesta plaça.

Al costat sud de la plaça s'han construït unes pistes de petanca amb itineraris accessibles fins les pistes i serveis.

1. ITINERARIS

Troblem itineraris accessibles en les voreres perimetrals adjacents a les façanes.

En l'espai de la plaça els itineraris sols poden considerar-se adaptats, al tenir un ample de pas màxim de 1 metre.

No es proposa cap mesura correctora



2.1 Escales

Tot el perímetre de la plataforma disposa d'un graó que no es considera com escala.

Els graons existents al costat nord es pot considerar que conformen un petit tram (màxim 3 graons) que no es considera ni accessible ni adaptat, doncs els graons són irregulars, no disposa de cap passamà ni de senyalització.

No es proposa cap mesura correctora



2.2 Rampes

Troblem tres trams de rampa per accedir al nivell de la plataforma. Pel seu ample de pas, la longitud i la pendent es consideren adaptades.

No es proposa cap mesura correctora




2. ÀREES D'ESTADA

En la plataforma hi ha disposició de bancs en el perímetre i un banc circular que conforma parterre en el centre. Hi ha espais laterals de maniobra de diàmetre 1,5m.

En la zona dels jocs infantils els bancs estan sobre plataformes de paviment de panot amb dimensions similars al banc, que no permet espai de maniobra ni franja frontal de 60 cm. Com a resultat, per accedir als bancs sempre cal "baixar" al nivell del sauló i tornar a "pujar" fins al banc.

No es proposa cap mesura correctora



3. MOBILIARI I EQUIPAMENTS

Els bancs de la zona de la plataforma són del model Modular de formigó, disposen de respalller, però no de braços. No es poden considerar accessibles ni adaptats.

Els bancs de la zona de jocs són del tipus neoromàntic liviano i es consideren accessibles per la seva geometria, no així per el seu entorn.

La font és del tipus Barcelona, amb l'aixeta a 0,95 cm d'alçada.

No es proposa cap mesura correctora



SITUACIÓ ACTUAL I PROPOSTES

Plaça de La Granja

1746

3

4. ÀREES DE JOCS INFANTILS I ALTRES ACTIVITATS

Àrea de jocs infantils, amb tanca perimetral i paviment de sorra, per a infants de 2 a 6 anys. L'accés a l'àrea de jocs és a través de rampa de fusta que presenta alguns ressalts, i primer cal salvar el desnivell entre la vorera i el sauló.

Disposa de gronxador doble amb seient tipus bolquer, jocs de molla i estructura multijoc amb tobogan i elements d'escalada. Cap dels jocs és específic per a cadira de rodes.

Al costat sud de la plaça s'hi ha condicionat una zona de petanca, amb itineraris accessibles fins a les pistes de joc i l'edifici de serveis. Els bancs situats entre les pistes no disposen d'itinerari accessible per arribar-hi degut a la disposició de l'arbrat.

No es proposa cap mesura correctora



5. SENYALITZACIÓ

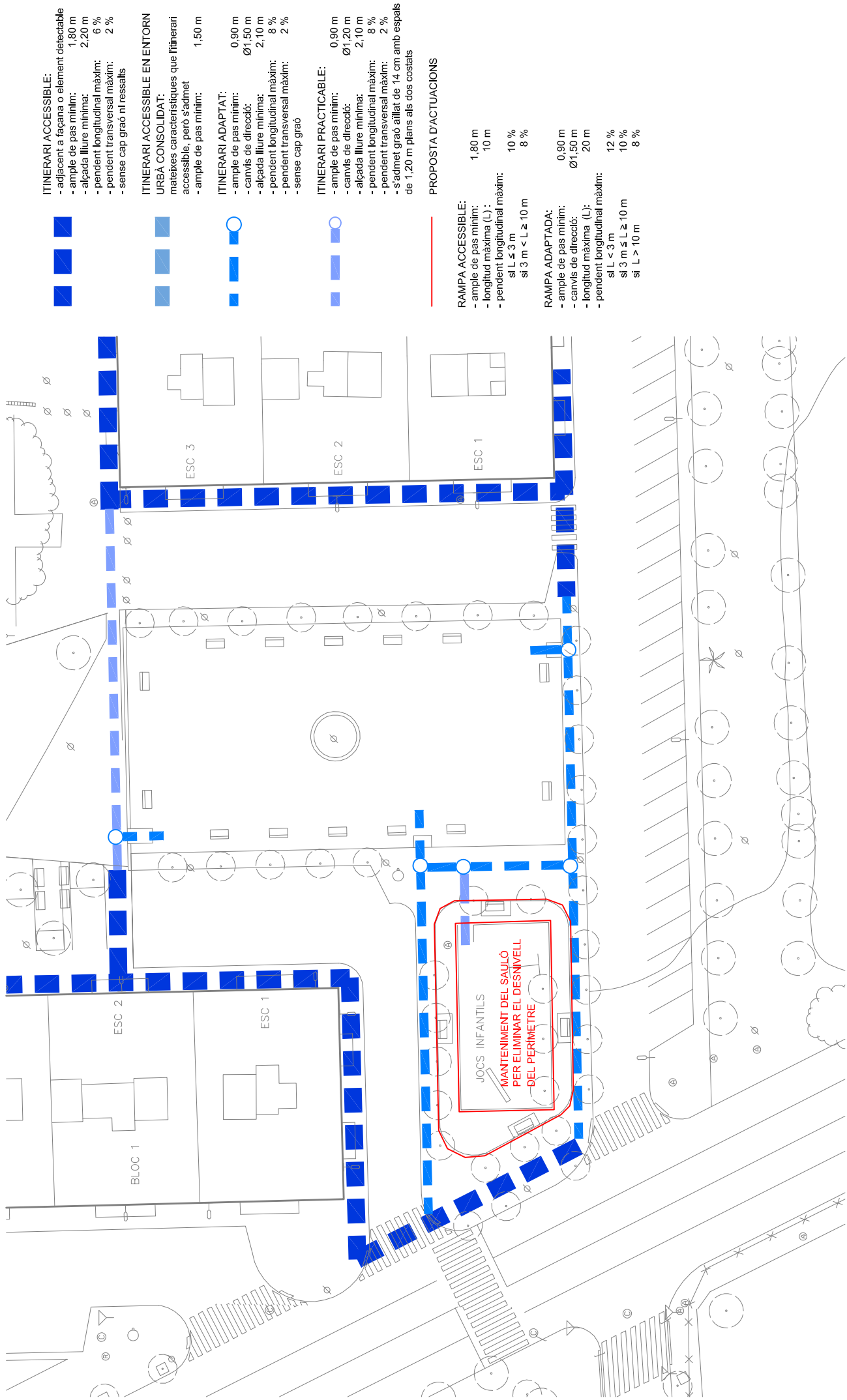
Disposa de senyalització cívica i informativa d'àrea de jocs infantils amb pictogrames i text. No interfereixen amb el pas.

No hi ha cap element de senyalització amb informació general de l'espai.

No hi ha cap tipus de senyalització tàctil.

No es proposa cap mesura correctora





- ITINERARI ACCESSIBLE:**
- adjacent a façana o element detectable
 - ample de pas mínim: 1,80 m
 - alçada lliure mínima: 2,20 m
 - pendent longitudinal màxim: 6 %
 - pendent transversal màxim: 2 %
 - sense cap graó ni ressalls

- ITINERARI ACCESSIBLE EN ENTORN URBÀ CONSOLIDAT:**
- mateixes característiques que l'itinerari accessible, però s'admet
- ample de pas mínim: 1,50 m

- ITINERARI ADAPTAT:**
- ample de pas mínim: 0,90 m
 - canvis de direcció: Ø1,50 m
 - alçada lliure mínima: 2,10 m
 - pendent longitudinal màxim: 8 %
 - pendent transversal màxim: 2 %
 - sense cap graó

- ITINERARI PRACTICABLE:**
- ample de pas mínim: 0,90 m
 - canvis de direcció: Ø1,20 m
 - alçada lliure mínima: 2,10 m
 - pendent longitudinal màxim: 8 %
 - pendent transversal màxim: 2 %
 - s'admet graó aïllat de 14 cm amb espais de 1,20 m plans als dos costats

PROPOSTA D'ACTUACIONS

- RAMPA ACCESSIBLE:**
- ample de pas mínim: 1,80 m
 - longitud màxima (L): 10 m
 - pendent longitudinal màxim: 10 %
 - si $L \leq 3$ m: 8 %
 - si $3 \text{ m} < L \leq 10$ m

- RAMPA ADAPTADA:**
- ample de pas mínim: 0,90 m
 - canvis de direcció: Ø1,50 m
 - longitud màxima (L): 20 m
 - pendent longitudinal màxim: 12 %
 - si $L < 3$ m: 10 %
 - si $3 \text{ m} \leq L \leq 10$ m: 8 %
 - si $L > 10$ m



DIAGNÒSTIC D'ACCESSIBILITAT
Àrea de Jocs infantils al carrer Riu Llobregat


1775-1

1

IDENTIFICACIÓ

Coord UTM: 423227, 4574500

Tipologia
 Espai urbà en espai de cruïlla



DESCRIPCIÓ GENERAL DE L'ESPAI PÚBLIC

Espai urbà en espai residual de cruïlla. Disposa de zona de jocs infantils, espai d'estada i parterres enjardinats.

DIAGNÒSTIC GENERAL ESTAT ACTUAL

zona	accessible	Parcialment accessible	Adaptat	Practicable	No accessible	Convertible	Altres
------	------------	------------------------	---------	-------------	---------------	-------------	--------

(veure definicions en annex informatiu)

ITINERARIS

generals							
altres							

ELEMENTS D'URBANITZACIÓ

Rampes							
Escales							
Bancs							
Font							

ÀREES D'ESTADA

generals							
àrees de jocs							
Petanca							
Pista Esportiva							

DIAGNOSI CONJUNTA

--	--	--	--	--	--	--	--

NIVELL D'ACCESSIBILITAT RESULTANT (Amb l'execució de les intervencions proposades)

accessible	Parcialment accessible	Adaptat	Practicable	No accessible	Convertible	Altres
------------	------------------------	---------	-------------	---------------	-------------	--------

DIAGNOSI CONJUNTA

--	--	--	--	--	--	--

GRAU INTERVENCIÓ TOTAL (Intervencions prioritàries + posteriors)

Nivell 1
 (0-10.000 euros)

Nivell 2
 (10.000-100.000 euros)

Nivell 3
 100.000-1.000.000 euros)

Nivell 4
 (No valorats)

VALORACIÓ

Conceptes	Prioritari	Posterior
Paviments		100,00 €
Rampes		
Escales		
Guals		
Senyalització		
Àrees de jocs		
Mobiliari - equipament		
Altres		
TOTAL	0,00 €	100,00 €
Imprevistos (10% del total)	0,00 €	10,00 €

PEM (intervencions prioritàries) 0,00 €

PEM (intervencions posteriors) 110,00 €

Preu d'Execució Material TOTAL 110,00 €

Dades de la darrera revisió

Data:

Nom:

SITUACIÓ ACTUAL I PROPOSTES

Àrea de Jocs infantils al carrer Riu Llobregat

1775-1 ₂

Espai urbà en espai residual de cruïlla. Disposa de zona de jocs infantils, espai d'estada i parterres enjardinats. Es caracteritza per un ampli parterre que el separa dels carrers amb circulació de vehicles.

Espai de forma triangular amb els jocs infantils al centre i circulació i espais d'estada en el perímetre.

1. ITINERARIS

Els àmbits de circulació són amplis i la disposició del mobiliari no redueix l'ample de pas mínim. En un dels extrems hi ha desnivell entre el paviment de sauló i el de panot.

Dins el parterre hi ha un camins informals fets amb travesses de fusta que no es consideren accessibles

Es proposen tasques de manteniment del paviment de sauló per minimitzar el desnivell amb el panot.

2.1 Escales

Sense trams d'escales

2.2 Rampes

Sense trams en pendent

2. ÀREES D'ESTADA

Troblem alineacions de bancs en el perímetre i dins la zona de jocs, disposen d'espai lateral de maniobra

No es proposa cap actuació.

3. MOBILIARI I EQUIPAMENTS

Els bancs són del tipus neoromàntic liviano, amb braços i respalller. Es consideren accessibles

No es proposa cap mesura correctora

4. ÀREES DE JOCS INFANTILS I ALTRES ACTIVITATS

Àrea de jocs infantils amb paviment de sorra i tanca perimetral, per a infants de 2 a 6 anys. L'accés a l'àrea de jocs és a nivell per un tram de fusta. Disposa de gronxador amb seient tipus bolquer, jocs de molla, tobogan i estructura multijoc amb elements d'escalada. Cap dels jocs és específic per a cadira de rodes.

No es proposa cap mesura correctora

5. SENYALITZACIÓ

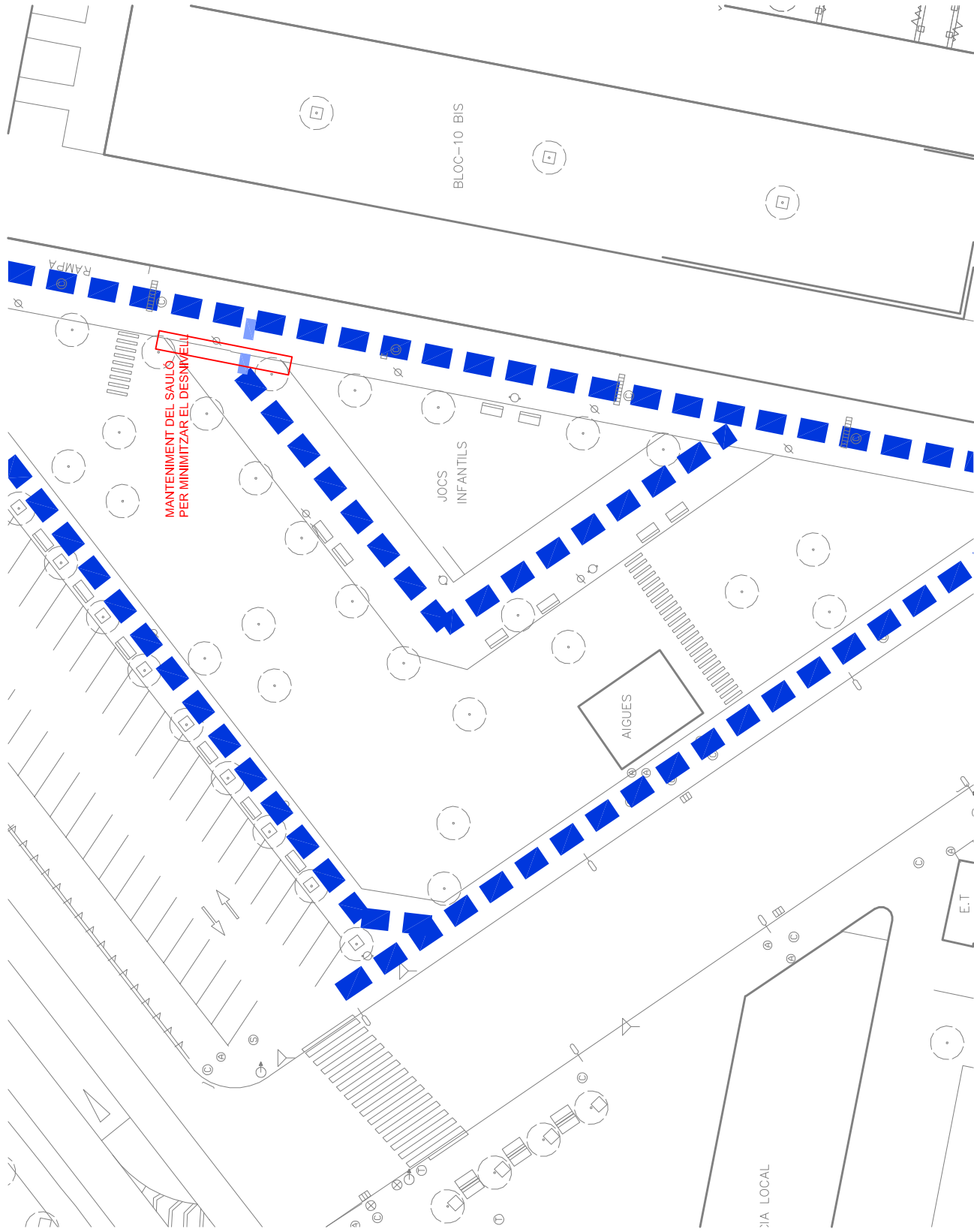
Disposa de senyalització cívica i informativa d'àrees de jocs infantils amb pictogrames i text. No interfereixen amb el pas.

No hi ha cap element de senyalització amb informació general de l'espai.

No hi ha cap tipus de senyalització tàctil.

No es proposa cap mesura correctora





- ITINERARI ACCESSIBLE:**
- adjacent a façana o element detectable
 - ample de pas mínim: 1,80 m
 - ample de pas màxim: 2,20 m
 - alçada llure mínima: 6 %
 - pendent longitudinal màxim: 2 %
 - pendent transversal màxim: sense cap graó ni ressaltis

- ITINERARI ACCESSIBLE EN ENTORN URBÀ CONSOLIDAT:**
- mateixes característiques que l'itinerari accessible, però s'admet
- ample de pas mínim: 1,50 m

- ITINERARI ADAPTAT:**
- ample de pas mínim: 0,90 m
 - canvis de direcció: Ø1,50 m
 - alçada llure mínima: 2,10 m
 - pendent longitudinal màxim: 8 %
 - pendent transversal màxim: 2 %
 - sense cap graó

- ITINERARI PRACTICABLE:**
- ample de pas mínim: 0,90 m
 - canvis de direcció: Ø1,20 m
 - alçada llure mínima: 2,10 m
 - pendent longitudinal màxim: 8 %
 - pendent transversal màxim: 2 %
 - s'admet graó aïllat de 14 cm amb espais de 1,20 m plans als dos costats

PROPOSTA D'ACTUACIONS

- RAMPA ACCESSIBLE:**
- ample de pas mínim: 1,80 m
 - longitud màxima (L): 10 m
 - pendent longitudinal màxim: 10 %
 - si $L \leq 3$ m: 8 %
 - si 3 m $< L \leq 10$ m: 8 %

- RAMPA ADAPTADA:**
- ample de pas mínim: 0,90 m
 - canvis de direcció: Ø1,50 m
 - longitud màxima (L): 20 m
 - pendent longitudinal màxim: 12 %
 - si $L < 3$ m: 10 %
 - si 3 m $\leq L \leq 10$ m: 8 %
 - si $L > 10$ m: 8 %

PROJECTE:
**PLA D'ACCESSIBILITAT
 DIAGNOSI ESPAI PÚBLIC**

TÍTOL DE PLÀNOL:
**ÀREA DE JOCS INFANTILS A C. LLOBREGAT
 EMPLAÇAMENT**

ESCALA:
 1:500

ORIENTACIÓ:

DATA:
 Desembre 2019

Nº DE PLÀNOL: **1775-1_1**

DIAGNÒSTIC D'ACCESSIBILITAT
Àrea de Jocs infantils al carrer Riu Llobregat

1775-4

1

IDENTIFICACIÓ

Coord UTM: 423648, 4574338

Tipologia

Espai urbà en eixamplament de vorera



DESCRIPCIÓ GENERAL DE L'ESPAI PÚBLIC

Espai urbà en eixamplament de vorera, es caracteritza per els elements d'accés a l'estació de metro, els accessos a l'escola i les oficines municipals. Disposa d'espais d'estada i zona de jocs infantils.

DIAGNÒSTIC GENERAL ESTAT ACTUAL

zona	accessible	Parcialment accessible	Adaptat	Practicable	No accessible	Convertible	Altres
------	------------	------------------------	---------	-------------	---------------	-------------	--------

(veure definicions en annex informatiu)

ITINERARIS

generals

altres

ELEMENTS D'URBANITZACIÓ

Rampes

Escales

Bancs

Font

ÀREES D'ESTADA

generals

àrees de jocs

Petanca

Pista Esportiva

DIAGNOSI CONJUNTA

NIVELL D'ACCESSIBILITAT RESULTANT (Amb l'execució de les intervencions proposades)

accessible	Parcialment accessible	Adaptat	Practicable	No accessible	Convertible	Altres
------------	------------------------	---------	-------------	---------------	-------------	--------

DIAGNOSI CONJUNTA

GRAU INTERVENCIÓ TOTAL (Intervencions prioritàries + posteriors)

Nivell 1
 (0-10.000 euros)

Nivell 2
 (10.000-100.000 euros)

Nivell 3
 100.000-1.000.000 euros)

Nivell 4
 (No valorats)

VALORACIÓ

Conceptes	Prioritari	Posterior
Paviments		
Rampes		
Escales		
Guals		
Senyalització		
Àrees de jocs		
Mobiliari - equipament		
Altres		
TOTAL	0,00 €	0,00 €
Imprevistos (10% del total)	0,00 €	0,00 €

PEM (intervencions prioritàries) 0,00 €

PEM (intervencions posteriors) 0,00 €

Preu d'Execució Material TOTAL 0,00 €

Dades de la darrera revisió

Data:

Nom:

SITUACIÓ ACTUAL I PROPOSTES

Àrea de Jocs infantils al carrer Riu Llobregat

1775-4₂

Espai urbà en eixamplament de vorera, es caracteritza pels elements d'accés a l'estació de metro i els accessos a l'escola i les oficines municipals. Disposa d'espais d'estada i zona de jocs infantils. L'espai és ampli i permet donar accés als diferents serveis i equipaments.

1. ITINERARIS

Es mantenen els itineraris naturals al llarg de les voreres dels carrers que conformen la cruïlla, malgrat que l'edicle de l'ascensor obliga a desviar-se una mica.

En els guais de vianants hi ha encaminaments tàctils

No es proposa cap mesura correctora

2.1 Escales

Les escales d'accés a l'estació de metro no es consideren en aquest anàlisi

2.2 Rampes

Sense trams en pendent

2. ÀREES D'ESTADA

Hi ha disposició de bancs i cadires prop de la tanca de l'escola, dins l'àrea de jocs i en l'alineació d'arbrat com en la resta del carrer Riu Llobregat. Disposen d'espai lateral de maniobra.

Al voltant dels armaris de comanament de serveis que hi ha propers a l'accés a les oficines municipals s'ha conformat un banc entre parterres.

No es proposa cap actuació.

3. MOBILIARI I EQUIPAMENTS

Els bancs i cadires són del model Nomo, amb braços i respall. Es consideren accessibles.

El banc entre els parterres no es considera accessible al no disposar de braços. L'accés a l'estació del metro disposa d'escala mecànica i ascensor.

No es proposa cap mesura correctora

4. ÀREES DE JOCS INFANTILS I ALTRES ACTIVITATS

Àrea de jocs infantils amb paviment de sorra i tanca perimetral, per a infants de 2 a 6 anys. L'accés a l'àrea de jocs és a través de rampes de granet que no presenta ressalts. Disposa de gronxador doble amb seient simple, jocs de molla i estructura multijoc amb tobogan. Cap dels jocs és específic per a cadira de rodes.

No es proposa cap mesura correctora

5. SENYALITZACIÓ

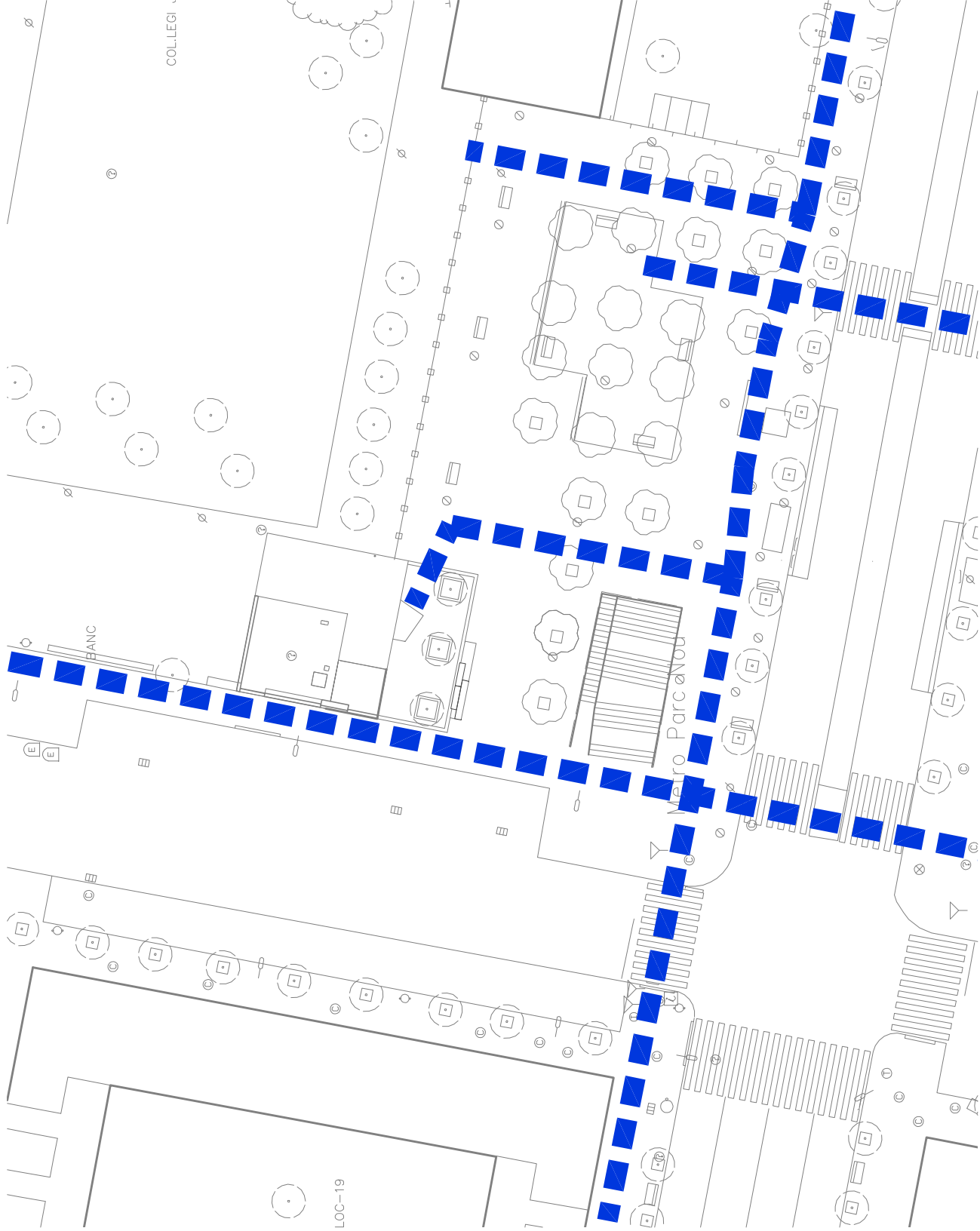
Disposa de senyalització cívica i informativa d'àrees de jocs infantils amb pictogrames i text. No interfereixen amb el pas.

No hi ha cap element de senyalització amb informació general de l'espai.

Disposa de paviment tàctil d'encaminament en els guais.

No es proposa cap mesura correctora





- ITINERARI ACCESSIBLE:**
- adjacent a façana o element detectable
 - ample de pas mínim: 1,80 m
 - alçada lliure mínima: 2,20 m
 - pendent longitudinal màxim: 6 %
 - pendent transversal màxim: 2 %
 - sense cap graó ni ressalls

- ITINERARI ACCESSIBLE EN ENTORN URBÀ CONSOLIDAT:**
- mateixes característiques que l'itinerari accessible, però s'admet
- ample de pas mínim: 1,50 m

- ITINERARI ADAPTAT:**
- ample de pas mínim: 0,90 m
 - canvis de direcció: Ø1,50 m
 - alçada lliure mínima: 2,10 m
 - pendent longitudinal màxim: 8 %
 - pendent transversal màxim: 2 %
 - sense cap graó

- ITINERARI PRACTICABLE:**
- ample de pas mínim: 0,90 m
 - canvis de direcció: Ø1,20 m
 - alçada lliure mínima: 2,10 m
 - pendent longitudinal màxim: 8 %
 - pendent transversal màxim: 2 %
 - s'admet graó aïllat de 14 cm amb espais de 1,20 m plans als dos costats

PROPOSTA D'ACTUACIONS

- RAMPA ACCESSIBLE:**
- ample de pas mínim: 1,80 m
 - longitud màxima (L): 10 m
 - pendent longitudinal màxim: 10 %
 - si $L \leq 3$ m: 8 %
 - si $3 \text{ m} < L \leq 10$ m: 8 %

- RAMPA ADAPTADA:**
- ample de pas mínim: 0,90 m
 - canvis de direcció: Ø1,50 m
 - longitud màxima (L): 20 m
 - pendent longitudinal màxim: 12 %
 - si $L < 3$ m: 10 %
 - si $3 \text{ m} \leq L \leq 10$ m: 8 %
 - si $L > 10$ m: 8 %



DIAGNÒSTIC D'ACCESSIBILITAT
Plaça de Maria Aurèlia Capmany

1785

1

IDENTIFICACIÓ

Coord UTM: 423620, 4575210

Tipologia

Plaça amb front a dos carrers



DESCRIPCIÓ GENERAL DE L'ESPAI PÚBLIC

Espai públic amb façana a dos carrers, espai central amb jocs infantils

DIAGNÒSTIC GENERAL ESTAT ACTUAL

zona	accessible	Parcialment accessible	Adaptat	Practicable	No accessible	Convertible	Altres
------	------------	------------------------	---------	-------------	---------------	-------------	--------

(veure definicions en annex informatiu)

ITINERARIS

generals

altres

ELEMENTS D'URBANITZACIÓ

Rampes

Font

Guais

Pilones

ÀREES D'ESTADA

generals

àrees de jocs

esbarjo de gossos

altres

DIAGNOSI CONJUNTA

NIVELL D'ACCESSIBILITAT RESULTANT (Amb l'execució de les intervencions proposades)

accessible	Parcialment accessible	Adaptat	Practicable	No accessible	Convertible	Altres
------------	------------------------	---------	-------------	---------------	-------------	--------

DIAGNOSI CONJUNTA

GRAU INTERVENCIÓ TOTAL (Intervencions prioritàries + posteriors)

Nivell 1
 (0-10.000 euros)

Nivell 2
 (10.000-100.000 euros)

Nivell 3
 100.000-1.000.000 euros)

Nivell 4
 (No valorats)

VALORACIÓ

Conceptes	Prioritari	Posterior
Paviments	5.000,00 €	
Rampes		
Escales		
Guais		
Senyalització		
Àrees de jocs		
Mobiliari - equipament		
Altres		
TOTAL	5.000,00 €	0,00 €
Imprevistos (10% del total)	500,00 €	0,00 €

PEM (intervencions prioritàries) 5.500,00 €

PEM (intervencions posteriors) 0,00 €

Preu d'Execució Material TOTAL 5.500,00 €

Dades de la darrera revisió

Data:

Nom:

SITUACIÓ ACTUAL I PROPOSTES

Plaça de Maria Aurèlia Capmany

1785

2

Espai públic amb façana a dos carrers, espai central amb bancs i àrea de jocs infantils. Tot el perímetre de la zona central és amb vorada tipus jardí que provoca un ressalt per poder accedir-hi.

1. ITINERARIS

Es mantenen els itineraris al llarg de les voreres del front dels dos carrers, sense elements que hi interfereixin. Hi ha itineraris accessibles al llarg dels fronts de façana.

Per accedir a l'espai central, amb paviment de sauló i els bancs, cal salvar la vorada, sols es pot considerar com un itinerari practicable.

En un gual hi ha disposició de pilones per evitar l'accés dels vehicles dins la plaça, deixen dos passos de 1,4 m d'amplada.

Es proposa la substitució de la vorada per una que quedi enrasada en els paviments.

2.1 Escales

Sense trams d'escala

2.2 Rampes

Sense trams de rampa

2. ÀREES D'ESTADA

Tots els bancs estan situats dins de l'espai central, disposen d'espai lateral de maniobra. No es pot considerar cap àrea d'estada accessible al no disposar d'un itinerari per arribar-hi.

No es proposa cap mesura correctora

3. MOBILIARI I EQUIPAMENTS

Els bancs són del tipus neoromàntic liviano, amb braços i respall. Es consideren accessibles.

La font és del model Atlàntida, que no es considera accessible al tenir l'aixeta per sobre dels 0,9 m i la reixa de desguàs amb obertures superiors a 1 cm.

Les pilones són del model Barcelona, que es considera accessible.

No es proposa cap mesura correctora

4. ÀREES DE JOCS INFANTILS I ALTRES ACTIVITATS

Àrea de jocs infantils amb paviment de sorra i tanca perimetral, per a infants de 2 a 12 anys, situat en l'espai central circular de sauló, que presenta una vorada que forma ressalt en tot el perímetre.

L'accés a l'àrea de jocs és a través de rampa de fusta sense ressalts.

Disposa de gronxador doble, tobogan, jocs de molla, estructura multijoc amb elements d'escalada i itinerari d'equilibri. No hi ha elements de joc usables des d'una cadira de rodes.

No es proposa cap mesura correctora

5. SENYALITZACIÓ

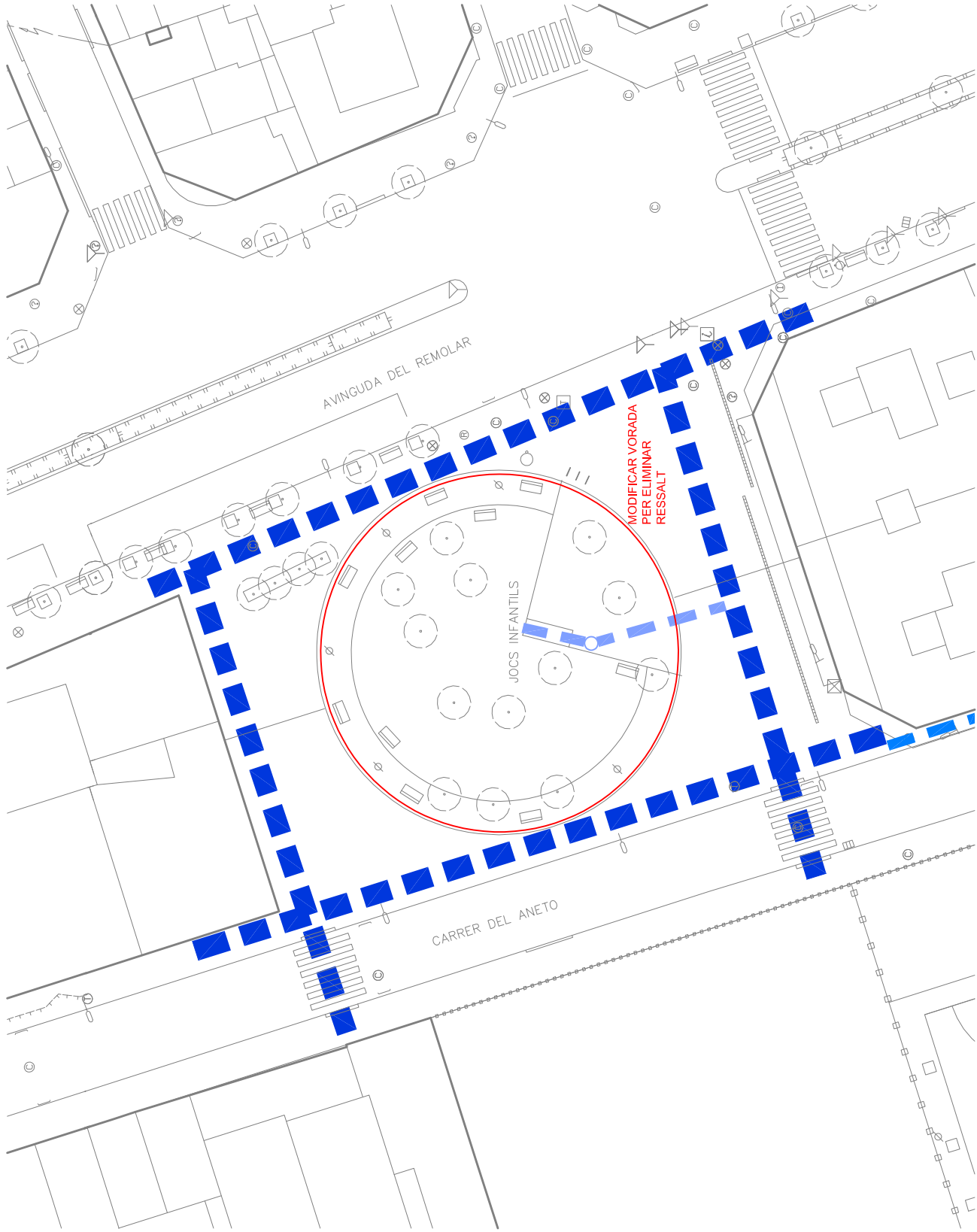
Disposa de senyalització cívica i informativa d'àrees de jocs infantils amb pictogrames i text. No interfereixen amb el pas.

No hi ha cap element de senyalització amb informació general de l'espai.

Disposa de paviment tàctil d'encaminament en un dels guals.

No es proposa cap mesura correctora





- ITINERARI ACCESSIBLE:**
- adjacent a façana o element detectable
 - ample de pas mínim: 1,80 m
 - alçada lliure mínima: 2,20 m
 - pendent longitudinal màxim: 6 %
 - pendent transversal màxim: 2 %
 - sense cap graó ni ressalls

- ITINERARI ACCESSIBLE EN ENTORN URBÀ CONSOLIDAT:**
- mateixes característiques que l'itinerari accessible, però s'admet
- ample de pas mínim: 1,50 m

- ITINERARI ADAPTAT:**
- ample de pas mínim: 0,90 m
 - canvis de direcció: Ø1,50 m
 - alçada lliure mínima: 2,10 m
 - pendent longitudinal màxim: 8 %
 - pendent transversal màxim: 2 %
 - sense cap graó

- ITINERARI PRACTICABLE:**
- ample de pas mínim: 0,90 m
 - canvis de direcció: Ø1,20 m
 - alçada lliure mínima: 2,10 m
 - pendent longitudinal màxim: 8 %
 - pendent transversal màxim: 2 %
 - s'admet graó aïllat de 14 cm amb espals de 1,20 m plans als dos costats

PROPOSTA D'ACTUACIONS

- RAMPA ACCESSIBLE:**
- ample de pas mínim: 1,80 m
 - longitud màxima (L): 10 m
 - pendent longitudinal màxim: 10 %
 - si $L \leq 3$ m: 8 %
 - si $3 \text{ m} < L \leq 10$ m: 8 %

- RAMPA ADAPTADA:**
- ample de pas mínim: 0,90 m
 - canvis de direcció: Ø1,50 m
 - longitud màxima (L): 20 m
 - pendent longitudinal màxim: 12 %
 - si $L < 3$ m: 10 %
 - si $3 \text{ m} \leq L \leq 10$ m: 8 %
 - si $L > 10$ m: 8 %

DIAGNÒSTIC D'ACCESSIBILITAT
Àrea de Jocs infantils a Carretera de la Marina

1830-5


1

IDENTIFICACIÓ

Coord UTM: 424730, 4575430

Tipologia

Espai urbà amb front a dos carrers



DESCRIPCIÓ GENERAL DE L'ESPAI PÚBLIC

Espai urbà amb front a dos carrers, amb àrees de jocs infantils i d'estada, amb terrassa de bar. Es caracteritza per franges de parterre d'arbustiva que delimiten els accessos al espai central on hi ha els jocs infantils. Entre parterres es creen àrees d'estada i passos.

DIAGNÒSTIC GENERAL ESTAT ACTUAL

zona	accessible	Parcialment accessible	Adaptat	Practicable	No accessible	Convertible	Altres
------	------------	------------------------	---------	-------------	---------------	-------------	--------

(veure definicions en annex informatiu)

ITINERARIS

generals

altres

ELEMENTS D'URBANITZACIÓ

Rampes

Escales

Bancs

Font

ÀREES D'ESTADA

generals

àrees de jocs

esbarjo de gossos

altres

DIAGNOSI CONJUNTA

--	--	--	--	--	--	--	--

NIVELL D'ACCESSIBILITAT RESULTANT (Amb l'execució de les intervencions proposades)

accessible	Parcialment accessible	Adaptat	Practicable	No accessible	Convertible	Altres
------------	------------------------	---------	-------------	---------------	-------------	--------

DIAGNOSI CONJUNTA

--	--	--	--	--	--	--

GRAU INTERVENCIÓ TOTAL (Intervencions prioritàries + posteriors)

Nivell 1
(0-10.000 euros)

Nivell 2
(10.000-100.000 euros)

Nivell 3
100.000-1.000.000 euros)

Nivell 4
(No valorats)

VALORACIÓ

Conceptes	Prioritari	Posterior
Paviments		
Rampes		
Escales		
Guals		
Senyalització		
Àrees de jocs		
Mobiliari - equipament		
Altres		
TOTAL	0,00 €	0,00 €
Imprevistos (10% del total)	0,00 €	0,00 €

PEM (intervencions prioritàries) 0,00 €

PEM (intervencions posteriors) 0,00 €

Preu d'Execució Material TOTAL 0,00 €

Dades de la darrera revisió

Data:

Nom:

SITUACIÓ ACTUAL I PROPOSTES

Àrea de Jocs infantils a Carretera de la Marina

1830-5₂

Espai urbà amb front a dos carrers, amb àrees de jocs infantils i d'estada, amb terrassa de bar.

Amb itineraris perimetrals de vianants seguint alineació de façana, amb afectació del pas pel mobiliari de la terrassa que sobrepassa els límits.

Caracteritzat per franges de parterre d'arbustiva que delimiten els accessos al espai central amb jocs infantils. Entre parterres es creen àrees d'estada i passos.

1. ITINERARIS

Es manté la circulació al llarg de les façanes. La marca de l'espai de la terrassa deixa un pas de 1,80m, però està ocupat per material del bar i el mobiliari de la terrassa sobrepassa els límits.

El pas entre parterres queda reduït per la presència de mobiliari en algun d'ells. Entre sauló i panot hi ha un ressalt en la majoria del perímetre.

Es proposa dotar de paviment de senyalització tàctil marcant l'alineació de façana de la Ctra. de la Marina.

2.1 Escales

Sense trams d'escala

2.2 Rampes

Sense trams de rampa

2. ÀREES D'ESTADA

Els espais entre parterres estan condicionats com a àrees d'estada amb bancs. En la majoria queda espai per a gir de diàmetre 1,50m en el tram pavimentat.

No es proposa cap mesura correctora.

3. MOBILIARI I EQUIPAMENTS

Tots els bancs són del mateix model, que no disposa de braços.

La font disposa d'espai d'apropament, el mecanisme d'accionament està a 1,10m.

Hi ha uns elements escultòrics al límit de l'alineació de la vorera del carrer Ctra. de la Marina, que no envaeixen l'itinerari d'aquesta.

No es proposa cap mesura correctora

4. ÀREES DE JOCS INFANTILS I ALTRES ACTIVITATS

L'espai central, delimitat pels parterres, homologat per nens de 2 a 12 anys, disposa de tres elements de joc, tobogan, molla i estructura d'escalada. Aquest últim amb entorn amb paviment de sorra.

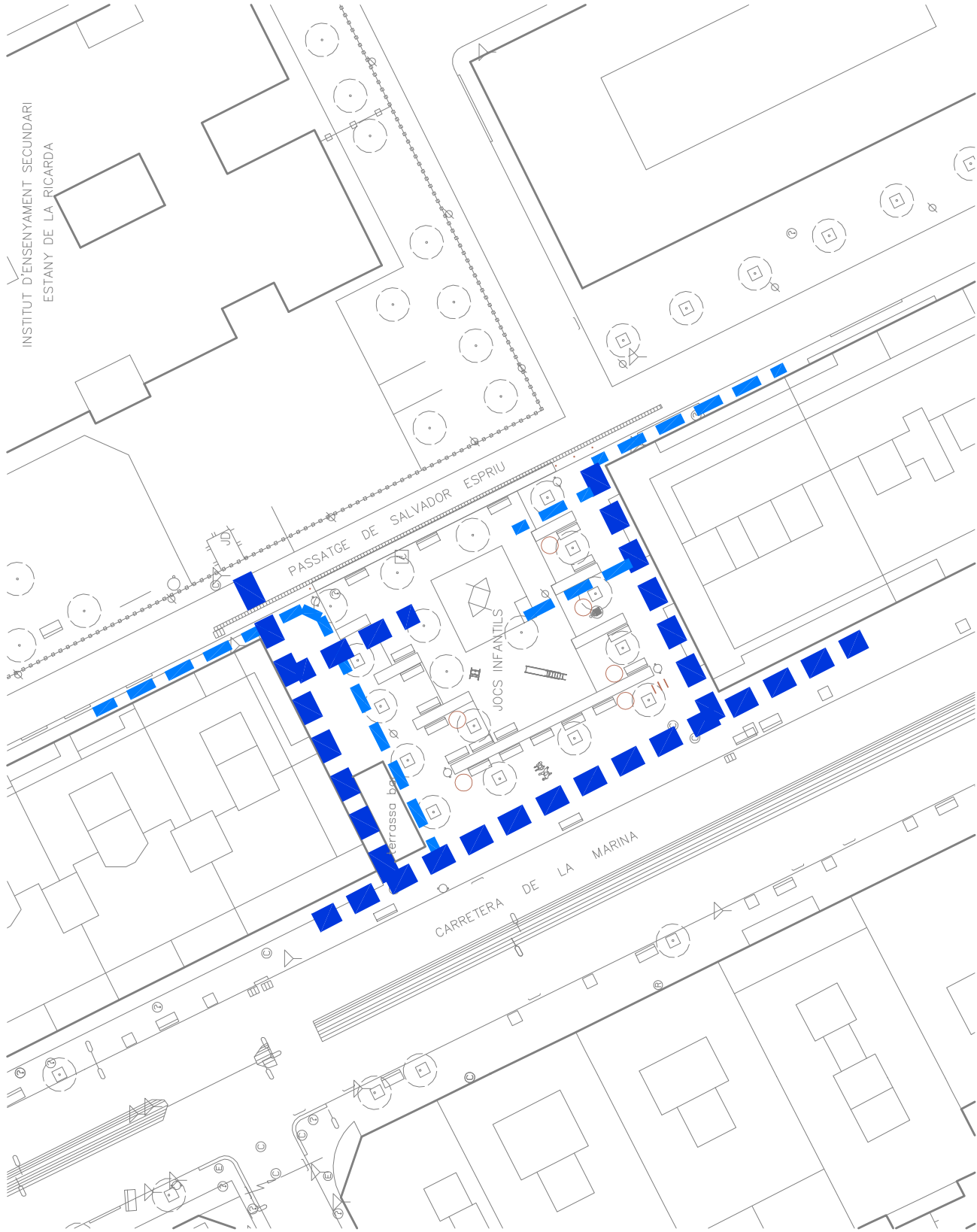
No es proposa cap mesura correctora

5. SENYALITZACIÓ

Dotat de senyalització cívica i informativa de l'àrea de jocs. Sense elements de senyalització tàctil.

No es proposa cap mesura correctora





INSTITUT D'ENSENYAMENT SECUNDARI
ESTANY DE LA RICARDA

PASSATGE DE SALVADOR ESPRIU

CARRERA DE LA MARINA

JOCS INFANTILS

terassa bo

- ITINERARI ACCESSIBLE:**
- adjacent a façana o element detectable
 - ample de pas mínim: 1,80 m
 - alçada llure mínima: 2,20 m
 - pendent longitudinal màxim: 6 %
 - pendent transversal màxim: 2 %
 - sense cap graó ni ressalts

- ITINERARI ACCESSIBLE EN ENTORN URBÀ CONSOLIDAT:**
- mateixes característiques que l'itinerari accessible, però s'admet
- ample de pas mínim: 1,50 m

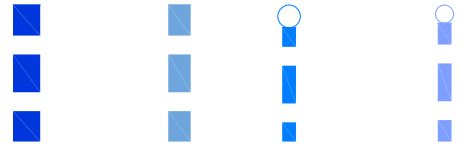
- ITINERARI ADAPTAT:**
- ample de pas mínim: 0,90 m
 - canvis de direcció: Ø1,50 m
 - alçada llure mínima: 2,10 m
 - pendent longitudinal màxim: 8 %
 - pendent transversal màxim: 2 %
 - sense cap graó

- ITINERARI PRACTICABLE:**
- ample de pas mínim: 0,90 m
 - canvis de direcció: Ø1,20 m
 - alçada llure mínima: 2,10 m
 - pendent longitudinal màxim: 8 %
 - pendent transversal màxim: 2 %
 - s'admet graó alliat de 14 cm amb espais de 1,20 m plans als dos costats

PROPOSTA D'ACTUACIONS

- RAMPA ACCESSIBLE:**
- ample de pas mínim: 1,80 m
 - longitud màxima (L): 10 m
 - pendent longitudinal màxim: 10 %
 - si $L \leq 3$ m
 - si $3 \text{ m} < L \leq 10$ m

- RAMPA ADAPTADA:**
- ample de pas mínim: 0,90 m
 - canvis de direcció: Ø1,50 m
 - longitud màxima (L): 20 m
 - pendent longitudinal màxim: 12 %
 - si $L < 3$ m
 - si $3 \text{ m} \leq L \leq 10$ m
 - si $L > 10$ m



PROJECTE:
**PLA D'ACCESSIBILITAT
DIAGNOSI ESPAI PÚBLIC**

TÍTOL DE PLANOL:
ÀREA DE JOCS INFANTILS A CTRA. MARINA

ESCALA:
1:250

ORIENTACIÓ:



DATA:
Desembre 2019

Nº DE PLANOL:
1830-5_1



Ajuntament del Prat de Llobregat
ÀREA D'URBANISME

DIAGNÒSTIC D'ACCESSIBILITAT
Cruïlla carrer Maurici Vilomara

1880-3

1

IDENTIFICACIÓ

Coord UTM: 424390, 4575730

Tipologia

Placeta en eixamplament de vorera



DESCRIPCIÓ GENERAL DE L'ESPAI PÚBLIC

Placeta formada per eixamplament de voreres en cruïlla amb canvi d'alineació de carrer, amb àrea d'estada.

DIAGNÒSTIC GENERAL ESTAT ACTUAL

zona	accessible	Parcialment accessible	Adaptat	Practicable	No accessible	Convertible	Altres
------	------------	------------------------	---------	-------------	---------------	-------------	--------

(veure definicions en annex informatiu)

ITINERARIS

generals

altres

ELEMENTS D'URBANITZACIÓ

Rampes

Escales

Bancs

Font

ÀREES D'ESTADA

generals

àrees de jocs

esbarjo de gossos

altres

DIAGNOSI CONJUNTA

--	--	--	--	--	--	--	--

NIVELL D'ACCESSIBILITAT RESULTANT (Amb l'execució de les intervencions proposades)

accessible	Parcialment accessible	Adaptat	Practicable	No accessible	Convertible	Altres
------------	------------------------	---------	-------------	---------------	-------------	--------

DIAGNOSI CONJUNTA

--	--	--	--	--	--	--

GRAU INTERVENCIÓ TOTAL (Intervencions prioritàries + posteriors)

Nivell 1 (0-10.000 euros)

Nivell 2 (10.000-100.000 euros)

Nivell 3 (100.000-1.000.000 euros)

Nivell 4 (No valorats)

VALORACIÓ

Conceptes	Prioritari	Posterior
Paviments		
Rampes		
Escales		
Guals		
Senyalització		
Àrees de jocs		
Mobiliari - equipament		900,00 €
Altres		
TOTAL	0,00 €	900,00 €
Imprevistos (10% del total)	0,00 €	90,00 €

PEM (intervencions prioritàries) 0,00 €

PEM (intervencions posteriors) 990,00 €

Preu d'Execució Material TOTAL 990,00 €

Dades de la darrera revisió

Data:

Nom:

Espai públic en cruïlla irregular de carrers de plataforma única, que conforma petita plaça per l'eixamplament de vorera. Caracteritzat per la presència d'un exemplar de garrofer.

Es manté la circulació de vianants per les voreres seguint l'alineació gràcies a la disposició d'elements de mobiliari (jardineres), sense reduir l'ample de pas.

Dotat d'àrea d'estada amb elements de jardineria i mobiliari. L'escocell queda fora del itinerari i es detecta pel desnivell. El model de banc no disposa de braços.

1. ITINERARIS

Els itineraris de les voreres s'analitzen com a tals.

Hi ha itinerari seguint alineació de façana prou ample i sense elements sortints.

Els elements de mobiliari no produeixen estretaments d'itinerari. El paviment presenta un bon grau de manteniment sense discontinuïtats ni ressalts.

No es proposa cap mesura correctora.



2.1 Escales

No hi ha escales

2.2 Rampes

No hi ha rampes



2. ÀREES D'ESTADA

Dotat amb banc i cadira sota l'ombra del garrofer. S'hi arriba per itinerari accessible. Hi ha espai complementari de 150.

3. MOBILIARI I EQUIPAMENTS

El banc i la cadira no disposen de braços, la resta de paràmetres són correctes. Hi ha pilones que limiten l'espai de vianants per evitar l'aparcament indegut, són de color contrastat i de 88cm d'alt. Les pilones no interfereixen l'itinerari pel pas de vianants.

Dotat d'enllumenat públic.

Es proposa substituir el banc per un model amb braços.



4. ÀREES DE JOCS INFANTILS I ALTRES ACTIVITATS

No hi ha àrees d'activitats


5. SENYALITZACIÓ

No hi ha cap element de senyalització amb informació de l'espai.

No hi ha cap tipus de senyalització tàctil.

Els rètols del senyal viari estan per sobre dels 2,20 m

No es proposa cap mesura correctora



- ITINERARI ACCESSIBLE:**
- adjacent a façana o element detectable
 - ample de pas mínim: 1,80 m
 - alçada llure mínima: 2,20 m
 - pendent longitudinal màxim: 6 %
 - pendent transversal màxim: 2 %
 - sense cap graó ni ressalts

- ITINERARI ACCESSIBLE EN ENTORN URBÀ CONSOLIDAT:**
- mateixes característiques que l'itinerari accessible, però s'admet
- ample de pas mínim: 1,50 m

- ITINERARI ADAPTAT:**
- ample de pas mínim: 0,90 m
 - Ø: 1,50 m
 - canvis de direcció: 2,10 m
 - alçada llure mínima: 8 %
 - pendent longitudinal màxim: 8 %
 - pendent transversal màxim: 2 %
 - sense cap graó

- ITINERARI PRACTICABLE:**
- ample de pas mínim: 0,90 m
 - Ø: 1,20 m
 - canvis de direcció: 2,10 m
 - alçada llure mínima: 8 %
 - pendent longitudinal màxim: 8 %
 - pendent transversal màxim: 2 %
 - s'admet graó alliat de 14 cm amb espais de 1,20 m plans als dos costats

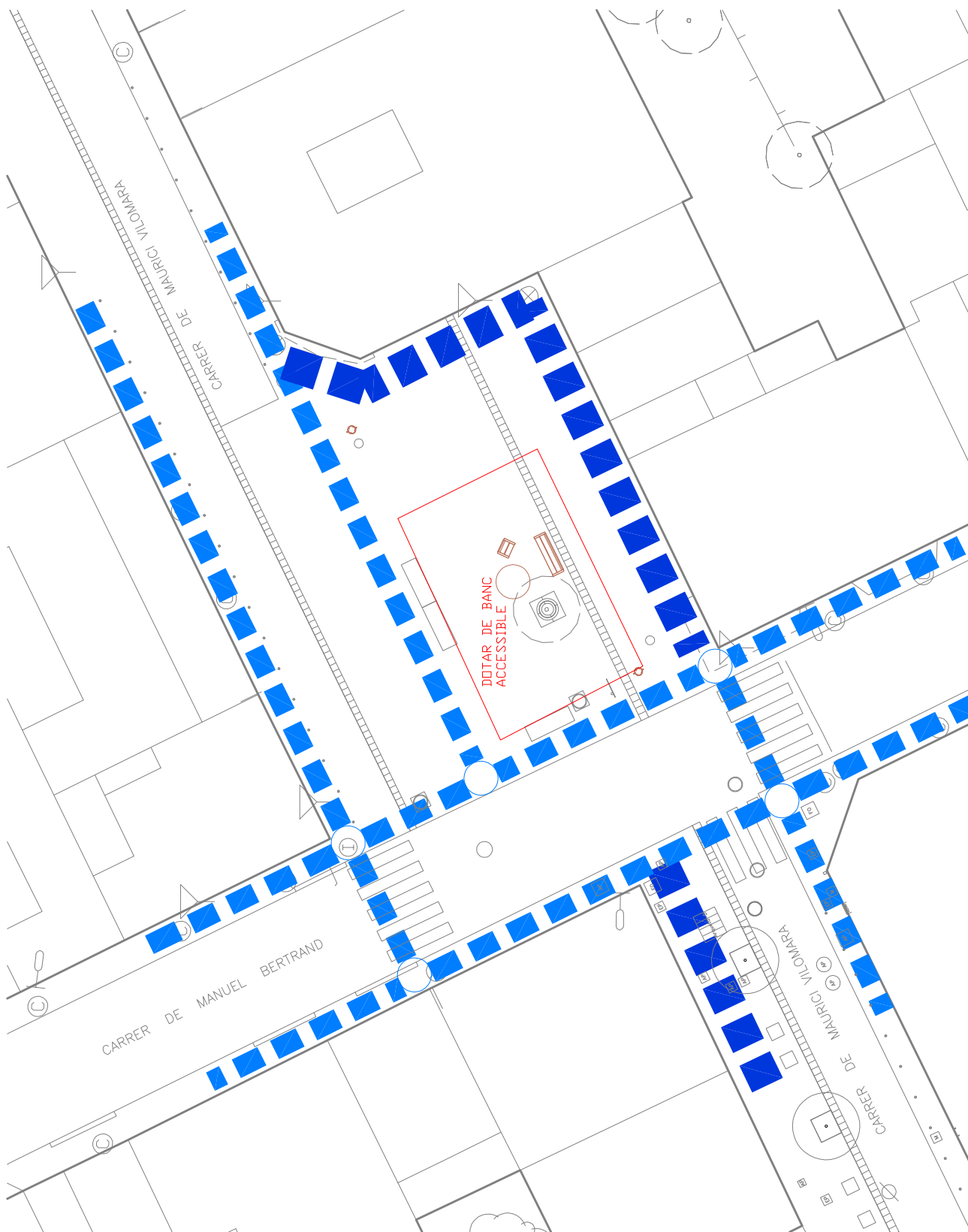
PROPOSTA D'ACTUACIONS

RAMPA ACCESSIBLE:

- ample de pas mínim: 1,80 m
- longitud màxima (L): 10 m
- pendent longitudinal màxim: 10 %
- si $L \leq 3$ m
- si 3 m $< L \leq 10$ m

RAMPA ADAPTADA:

- ample de pas mínim: 0,90 m
- canvis de direcció: Ø1,50 m
- longitud màxima (L): 20 m
- pendent longitudinal màxim: 12 %
- si $L < 3$ m
- si 3 m $\leq L \leq 10$ m
- si $L > 10$ m



PROJECTE:
**PLA D'ACCESSIBILITAT
DIAGNOSI ESPAI PÚBLIC**

TÍTOL DE PLANOL:
CRUÏLLA CARRER MAURICI VILOMARA

ESCALA:
1:250
ORIENTACIÓ:



DATA:
Desembre 2019

Nº DE PLANOL:
1880-3_1

IDENTIFICACIÓ

Coord UTM: 424510, 4575990

Tipologia
 Plaça en cantonada



DESCRIPCIÓ GENERAL DE L'ESPAI PÚBLIC

Espai públic en cantonada, amb façana a dos carrers, amb espai d'estada i jocs infantils

DIAGNÒSTIC GENERAL ESTAT ACTUAL

zona	accessible	Parcialment accessible	Adaptat	Practicable	No accessible	Convertible	Altres
(veure definicions en annex informatiu)							
ITINERARIS							
generals							
altres							
ELEMENTS D'URBANITZACIÓ							
Rampes							
Escales							
Bancs							
Font							
ÀREES D'ESTADA							
generals							
àrees de jocs							
esbarjo de gossos							
altres							
DIAGNOSI CONJUNTA							

NIVELL D'ACCESSIBILITAT RESULTANT (Amb l'execució de les intervencions proposades)

	accessible	Parcialment accessible	Adaptat	Practicable	No accessible	Convertible	Altres
DIAGNOSI CONJUNTA							

GRAU INTERVENCIÓ TOTAL (Intervencions prioritàries + posteriors)

Nivell 1 (0-10.000 euros) Nivell 2 (10.000-100.000 euros) Nivell 3 (100.000-1.000.000 euros) Nivell 4 (No valorats)

VALORACIÓ

Conceptes	Prioritari	Posterior
Paviments	200,00 €	
Rampes		
Escales		
Guals		
Senyalització		
Àrees de jocs		
Mobiliari - equipament		
Altres		
TOTAL	200,00 €	0,00 €
Imprevistos (10% del total)	20,00 €	0,00 €

PEM (intervencions prioritàries)	220,00 €
PEM (intervencions posteriors)	0,00 €
Preu d'Execució Material TOTAL	220,00 €

Dades de la darrera revisió

Data:

Nom:

SITUACIÓ ACTUAL I PROPOSTES

Jardins de Mercè Rodoreda

1893

6

Espai públic en cantonada. Es mantenen les voreres dels carrers perimetrals. Espai central no accessible per la tipologia i l'estat de conservació del paviment. Espai de jocs amb paviment de cautxú però amb passos estrets. Els jocs no presenten elements especialment accessibles per a PMR.

1. ITINERARIS

Els itineraris al llarg de les voreres es consideren accessibles al augmentar l'ample de pas respecte la resta del carrer. Itinerari accessible al llarg de la façana nord. El tram de panot entre els llambordins i els jocs infantils sols fa 80 cm d'amplada.

El paviment de llamborda amb junta oberta de l'espai central presenta irregularitats.

La vegetació no redueix els amplex de pas.

Es proposen tasques de manteniment de la llamborda per recuperar la planeïtat i suavitzar irregularitats.

2.1 Escales

Sense cap tram d'escala

2.2 Rampes

Sense cap tram de rampa

2. ÀREES D'ESTADA

En l'espai central hi ha dotació de bancs, però el paviment es de llamborda de pedra i presenta irregularitats. Al costat de la majoria dels bancs hi ha espai de 150.

No es proposen mesures correctores

3. MOBILIARI I EQUIPAMENTS

Els bancs tenen respall i braços. Es consideren accessibles. El pedrís del costat nord no es considera un banc adaptat al no disposar de braços ni respall. Es compleix la ràtio de 1 banc adaptat per cada 5 col·locats. La paperera té espai d'aproximació.

No es proposa cap mesura correctora

4. ÀREES DE JOCS INFANTILS I ALTRES ACTIVITATS


Espai de dimensions reduïdes, homologat per a nens de 2 a 6 anys. El paviment és de cautxú i el gronxador té seient tipus bolquer. El pas entre els jocs i la tanca presenta punts de 85 cm d'amplada.

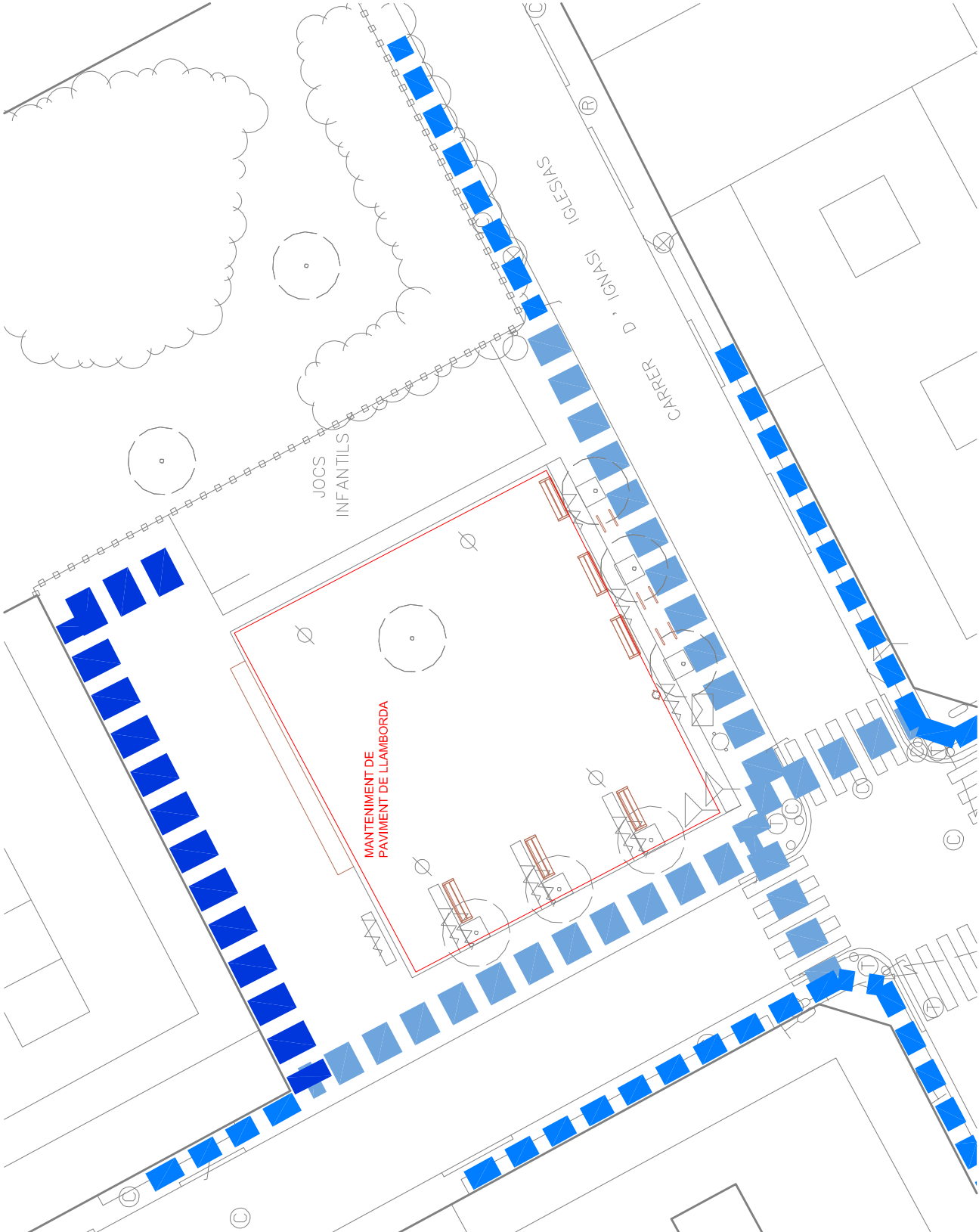
No es proposa cap mesura correctora

5. SENYALITZACIÓ

Disposa de senyalització cívica que no interfereix amb passos i de senyalització informativa en l'accés a l'àrea de jocs. No hi ha cap tipus de senyalització tàctil.

No es proposa cap mesura correctora





- ITINERARI ACCESSIBLE:**
- adiacent a façana o element detectable
 - ample de pas mínim: 1,80 m
 - alçada llure mínima: 2,20 m
 - pendent longitudinal màxim: 6 %
 - pendent transversal màxim: 2 %
 - sense cap graó ni ressalls

- ITINERARI ACCESSIBLE EN ENTORN URBÀ CONSOLIDAT:**
- mateixes característiques que l'itinerari accessible, però s'admet
- ample de pas mínim: 1,50 m

- ITINERARI ADAPTAT:**
- ample de pas mínim: 0,90 m
 - Ø1,50 m
 - canvis de direcció: 2,10 m
 - alçada llure mínima: 8 %
 - pendent longitudinal màxim: 8 %
 - pendent transversal màxim: 2 %
 - sense cap graó

- ITINERARI PRACTICABLE:**
- ample de pas mínim: 0,90 m
 - Ø1,20 m
 - canvis de direcció: 2,10 m
 - alçada llure mínima: 8 %
 - pendent longitudinal màxim: 8 %
 - pendent transversal màxim: 2 %
 - s'admet graó alliat de 14 cm amb espais de 1,20 m plans als dos costats

PROPOSTA D'ACTUACIONS

- RAMPA ACCESSIBLE:**
- ample de pas mínim: 1,80 m
 - longitud màxima (L): 10 m
 - pendent longitudinal màxim: 10 %
 - si $L \leq 3$ m
 - si $3 \text{ m} < L \leq 10$ m

- RAMPA ADAPTADA:**
- ample de pas mínim: 0,90 m
 - canvis de direcció: Ø1,50 m
 - longitud màxima (L): 20 m
 - pendent longitudinal màxim: 12 %
 - si $L < 3$ m
 - si $3 \text{ m} \leq L \leq 10$ m
 - si $L > 10$ m

DIAGNÒSTIC D'ACCESSIBILITAT
Plaça de Montserrat Roig

1965

1

IDENTIFICACIÓ

Coord UTM: 424810, 4575670

Tipologia

Espai urbà en estructura d'illa oberta



DESCRIPCIÓ GENERAL DE L'ESPAI PÚBLIC

Espai públic entre edificis amb front a tres carrers. Parcialment ocupada per un aparcament amb accés des del carrer Pau Casals, per servir al CAP. Espai entre vivendes i equipaments socio-sanitaris amb configuració de "saló" amb espai d'estada i jocs infantils.

DIAGNÒSTIC GENERAL ESTAT ACTUAL

zona	accessible	Parcialment accessible	Adaptat	Practicable	No accessible	Convertible	Altres
(veure definicions en annex informatiu)							
ITINERARIS							
generals							
altres							
ELEMENTS D'URBANITZACIÓ							
Rampes							
Jardineres							
Bancs							
Font							
ÀREES D'ESTADA							
generals							
àrees de jocs							
esbarjo de gossos							
aparcament							
DIAGNOSI CONJUNTA							

NIVELL D'ACCESSIBILITAT RESULTANT (Amb l'execució de les intervencions proposades)

	accessible	Parcialment accessible	Adaptat	Practicable	No accessible	Convertible	Altres
DIAGNOSI CONJUNTA							

GRAU INTERVENCIÓ TOTAL (Intervencions prioritàries + posteriors)

Nivell 1
 (0-10.000 euros)

Nivell 2
 (10.000-100.000 euros)

Nivell 3
 100.000-1.000.000 euros)

Nivell 4
 (No valorats)

VALORACIÓ

Conceptes	Prioritari	Posterior
Paviments		
Rampes		
Escales		
Guals		
Senyalització		
Àrees de jocs		
Mobiliari - equipament		
Altres		
TOTAL	0,00 €	0,00 €
Imprevistos (10% del total)	0,00 €	0,00 €

PEM (intervencions prioritàries) 0,00 €

PEM (intervencions posteriors) 0,00 €

Preu d'Execució Material TOTAL 0,00 €

Dades de la darrera revisió

Data:

Nom:

SITUACIÓ ACTUAL I PROPOSTES

Plaça de Montserrat Roig

1965

2

Espai públic entre edificis amb front a tres carrers. Parcialment ocupada per un aparcament per servir al CAP, amb accés des del carrer Pau Casals, dotat de places reservades PMR. L'espai entre vivendes i equipaments socio-sanitaris te configuració de "saló" amb espai central d'estada i jocs infantils. Els itineraris són amples i sols hi ha el desnivell entre vorera i calçada de l'aparcament, que es salva amb un gual annex a les places PMR. En el límit dels itineraris al entorn de l'accés al CAP hi ha alineacions de pilones que deixen amples de pas entre 1,35 i 1,50 m.

1. ITINERARIS

Al llarg del saló el costat nord és vorera de panot, inclou edicles de ventilació d'aparcament soterrani, pertany a àmbit privat. El límit amb el sauló és amb vorades tipus jardí que n'entorpeix l'accés. Hi ha dos trams on la vorada és plana.

El costat sud és de formigó, sense vorada i sense pràcticament ressalt amb el sauló central.

La vorera de l'aparcament és de panot i en l'entorn de l'accés al CAP queda delimitada per pilones que deixen un pas d'uns 1,35-1,40 m. L'accés al CAP és amb paviment de formigó, delimitat per pilones i jardineres.

No es proposa cap mesura correctora

2.1 Escales

Sense trams d'escala

2.2 Rampes

Sense trams en pendent

2. ÀREES D'ESTADA

Hi ha dotació de bancs dins de l'espai central de la plaça i en l'accés al CAP. En ambdós casos compten amb espai lateral de maniobra. El pedrís format pel mur del perímetre conforma un àrea d'estada informal, no accessible.

No es proposa cap mesura correctora

3. MOBILIARI I EQUIPAMENTS

En espai de saló hi ha bancs model Nomo, amb respalller i braços. Al límit oest hi ha un mur que conforma un pedrís que no es considera com a banc adaptat ni accessible.


En espai d'accés al CAP hi ha bancs tipus Neoromantico Liviano, amb respalller i braços.

La font és del model Carmel, amb el polsador i el raig per sota de 90 cm d'alçada i disposa d'espai d'ús de diàmetre 1,50m.

En les alineacions de pilones n'hi ha del tipus Barcelona de 90 cm d'alçada i Ø10cm, i del tipus Via Júlia de 50 cm d'alçada i Ø24.

Hi ha dues tipologies de jardineria. La que està al límit de la vorera amb Verge de Montserrat no és detectable amb bastó al tenir elements sortints de més de 10 cm no detectables a 15 cm d'alçada.

No es proposa cap mesura correctora



SITUACIÓ ACTUAL I PROPOSTES

Plaça de Montserrat Roig

1965

3

4. ÀREES DE JOCS INFANTILS I ALTRES ACTIVITATS

Àrea de jocs infantils amb paviment de sorra i graveta. Dotat amb gronxador tipus cistella i dos balancins de molla. Sense tanca, el perímetre està conformat per vorada tipus jardí que sobresurt.

Fora del sorral hi ha una estructura multi joc i banc equipat que serveix tant per infants com per adults per a fer exercicis biosaludables.

La zona d'aparcament disposa de 76 places lliures, 2 de reserva per a PMR i 4 reservades per vehicles autoritzats del CAP, amb horari d'ús.

No hi ha espai diferenciat per a la circulació de vianants. Es reuneixen les condicions d'itinerari mix de vehicles i vianants adaptat.

Des de la vorera de l'av. Verge de Montserrat hi ha graó per accedir a la zona d'aparcament, del costat de la plaça hi ha un gual adjacent a les places PMR i des del c. Pau Casals l'accés és a nivell de vorera.

No es proposa cap mesura correctora



5. SENYALITZACIÓ

Disposa de senyalització cívica i informativa dels jocs infantils, amb pictogrames i text. No interfereixen amb el pas.

Disposa de senyalització viària en l'aparcament i en especial de les places reservades per a PMR.

No hi ha cap element de senyalització amb informació general de l'espai.

No hi ha cap tipus de senyalització tàctil.

No es proposa cap mesura correctora



- ITINERARI ACCESSIBLE:**
- adjacent a façana o element detectable
 - ample de pas mínim: 1,80 m
 - alçada llure mínima: 2,20 m
 - pendent longitudinal màxim: 6 %
 - pendent transversal màxim: 2 %
 - sense cap graó ni ressaltos

- ITINERARI ACCESSIBLE EN ENTORN URBÀ CONSOLIDAT:**
- mateixes característiques que l'itinerari accessible, però s'admet
- ample de pas mínim: 1,50 m

- ITINERARI ADAPTAT:**
- ample de pas mínim: 0,90 m
 - Ø1,50 m
 - canvis de direcció: 2,10 m
 - alçada llure mínima: 8 %
 - pendent longitudinal màxim: 8 %
 - pendent transversal màxim: 2 %
 - sense cap graó

- ITINERARI PRACTICABLE:**
- ample de pas mínim: 0,90 m
 - Ø1,20 m
 - canvis de direcció: 2,10 m
 - alçada llure mínima: 8 %
 - pendent longitudinal màxim: 8 %
 - pendent transversal màxim: 2 %
 - s'admet graó alliat de 14 cm amb espais de 1,20 m plans als dos costats

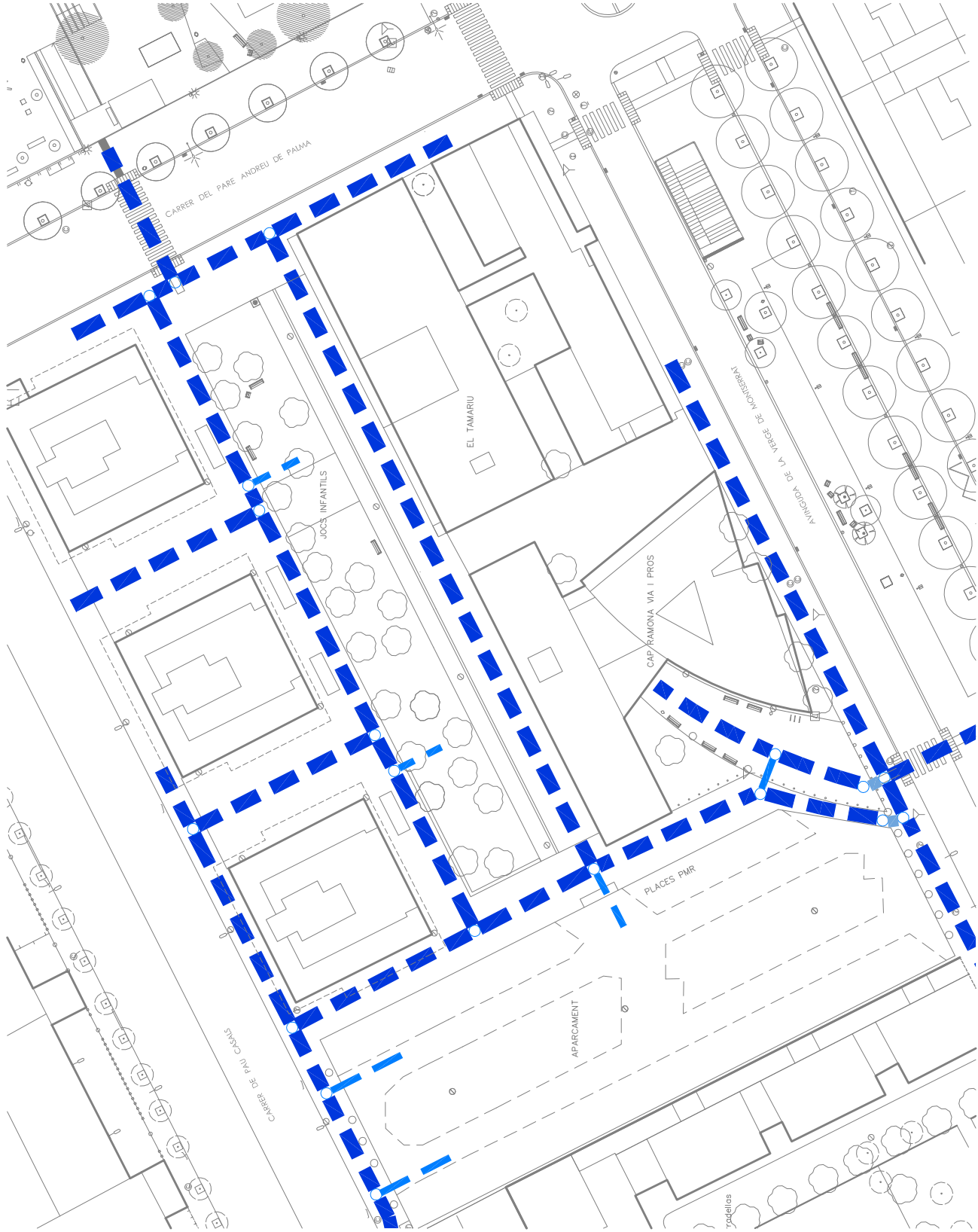
PROPOSTA D'ACTUACIONS

RAMPA ACCESSIBLE:

- ample de pas mínim: 1,80 m
- longitud màxima (L): 10 m
- pendent longitudinal màxim: 10 %
- si $L \leq 3$ m
- si $3 \text{ m} < L \leq 10$ m

RAMPA ADAPTADA:

- ample de pas mínim: 0,90 m
- canvis de direcció: Ø1,50 m
- longitud màxima (L): 20 m
- pendent longitudinal màxim: 12 %
- si $L < 3$ m
- si $3 \text{ m} \leq L \leq 10$ m
- si $L > 10$ m



PROJECTE:
**PLA D'ACCESSIBILITAT
DIAGNOSI ESPAI PÚBLIC**

TÍTOL DE PLANOL:
PLAÇA DE MONTSERRAT ROIG

ESCALA:
1:750

ORIENTACIÓ:



DATA:
Desembre 2019

Nº DE PLANOL:

1965_1




Ajuntament del Prat de Llobregat
ÀREA D'URBANISME

IDENTIFICACIÓ

Coord UTM: 424730, 4575430

Tipologia

Espai urbà per eixamplament de voreres en cantonada



DESCRIPCIÓ GENERAL DE L'ESPAI PÚBLIC

Espai urbà en cantonada amb àrea de jocs infantils. Va formar part del programa de creació de tres zones de jocs accessibles del 2019.

DIAGNÒSTIC GENERAL ESTAT ACTUAL

zona	accessible	Parcialment accessible	Adaptat	Practicable	No accessible	Convertible	Altres
------	------------	------------------------	---------	-------------	---------------	-------------	--------

(veure definicions en annex informatiu)

ITINERARIS

generals
altres

ELEMENTS D'URBANITZACIÓ

Rampes
Escales
Bancs
Font

ÀREES D'ESTADA

generals
àrees de jocs
esbarjo de gossos
altres

DIAGNOSI CONJUNTA

--	--	--	--	--	--	--	--

NIVELL D'ACCESSIBILITAT RESULTANT (Amb l'execució de les intervencions proposades)

accessible	Parcialment accessible	Adaptat	Practicable	No accessible	Convertible	Altres
------------	------------------------	---------	-------------	---------------	-------------	--------

DIAGNOSI CONJUNTA

--	--	--	--	--	--	--

GRAU INTERVENCIÓ TOTAL (Intervencions prioritàries + posteriors)

Nivell 1
(0-10.000 euros)

Nivell 2
(10.000-100.000 euros)

Nivell 3
100.000-1.000.000 euros)

Nivell 4
(No valorats)

VALORACIÓ

Conceptes	Prioritari	Posterior
Paviments		
Rampes		
Escales		
Guals		
Senyalització		
Àrees de jocs		
Mobiliari - equipament		
Altres		
TOTAL	0,00 €	0,00 €
Imprevistos (10% del total)	0,00 €	0,00 €

PEM (intervencions prioritàries) 0,00 €

PEM (intervencions posteriors) 0,00 €

Preu d'Execució Material TOTAL 0,00 €

Dades de la darrera revisió

Data:

Nom:

Espai urbà en cantonada amb àrea de jocs infantils. Va formar part del programa de creació de tres zones de jocs accessibles del 2019.

L'àrea de jocs es tancada i es respecten les condicions de pas per les voreres dels carrers que es consideren adaptades.

1. ITINERARIS

Es manté la circulació al llarg de les voreres. La tanca permet seguir l'alineació de façana. L'ample de pas del accés és de 1,25 m, es considera itinerari adaptat.

Dins l'àrea de jocs no hi ha itineraris predefinitos.

El paviment de cautxú es continu i sense ressalts.

Els diferents escocells existents dins l'àrea de jocs estan tapats amb fusta.

Sense propostes d'actuació.

2.1 Escales

Sense trams d'escala

2.2 Rampes

Sense trams de rampa

2. ÀREES D'ESTADA

Sense espai d'estada fora dels jocs infantils.

No es proposa cap mesura correctora.

3. MOBILIARI I EQUIPAMENTS

Tots els bancs són del mateix model tipus neoromàntic liviano, que disposa de braços i respallter.

No es proposa cap mesura correctora

4. ÀREES DE JOCS INFANTILS I ALTRES ACTIVITATS

Àrea de jocs infantils amb tanca i paviment de cautxú, per a nens de 2 a 6 anys. Els elements de joc són inclusius. Disposa de tobogan, gronxador amb diferents tipologies de seient, estructura multijoc, saltadors, balanci de molla, carrousel, telèfon i panell de joc.



No es proposa cap mesura correctora

5. SENYALITZACIÓ

Dotat de senyalització cívica i informativa de l'àrea de jocs.

Sense elements de senyalització tàctil.

No es proposa cap mesura correctora





- ITINERARI ACCESSIBLE:**
- adjacent a façana o element detectable
 - ample de pas mínim: 1,80 m
 - alçada llure mínima: 2,20 m
 - pendent longitudinal màxim: 6 %
 - pendent transversal màxim: 2 %
 - sense cap graó ni ressalts

- ITINERARI ACCESSIBLE EN ENTORN URBÀ CONSOLIDAT:**
- mateixes característiques que l'itinerari accessible, però s'admet
- ample de pas mínim: 1,50 m

- ITINERARI ADAPTAT:**
- ample de pas mínim: 0,90 m
 - canvis de direcció: Ø1,50 m
 - alçada llure mínima: 2,10 m
 - pendent longitudinal màxim: 8 %
 - pendent transversal màxim: 2 %
 - sense cap graó

- ITINERARI PRACTICABLE:**
- ample de pas mínim: 0,90 m
 - canvis de direcció: Ø1,20 m
 - alçada llure mínima: 2,10 m
 - pendent longitudinal màxim: 8 %
 - pendent transversal màxim: 2 %
 - s'admet graó aïllat de 14 cm amb espais de 1,20 m plans als dos costats

PROPOSTA D'ACTUACIONS

- RAMPA ACCESSIBLE:**
- ample de pas mínim: 1,80 m
 - longitud màxima (L): 10 m
 - pendent longitudinal màxim: 10 %
 - si $L \leq 3$ m: 8 %
 - si $3 \text{ m} < L \leq 10$ m: 8 %

- RAMPA ADAPTADA:**
- ample de pas mínim: 0,90 m
 - canvis de direcció: Ø1,50 m
 - longitud màxima (L): 20 m
 - pendent longitudinal màxim: 12 %
 - si $L < 3$ m: 10 %
 - si $3 \text{ m} \leq L \leq 10$ m: 8 %
 - si $L > 10$ m: 8 %

DIAGNÒSTIC D'ACCESSIBILITAT
Plaça de l'Estany de Sant Maurici

2035


1

IDENTIFICACIÓ

Coord UTM: 424030, 4574850

Tipologia

Plaça amb circulació perimetral



DESCRIPCIÓ GENERAL DE L'ESPAI PÚBLIC

Plaça amb circulació perimetral de vehicles i espai central d'estada amb jocs infantils.

DIAGNÒSTIC GENERAL ESTAT ACTUAL

zona	accessible	Parcialment accessible	Adaptat	Practicable	No accessible	Convertible	Altres
------	------------	------------------------	---------	-------------	---------------	-------------	--------

(veure definicions en annex informatiu)

ITINERARIS

generals

altres

ELEMENTS D'URBANITZACIÓ

Rampes

Escales

Bancs

Font

ÀREES D'ESTADA

generals

àrees de jocs

esbarjo de gossos

altres

DIAGNOSI CONJUNTA

--	--	--	--	--	--	--	--

NIVELL D'ACCESSIBILITAT RESULTANT (Amb l'execució de les intervencions proposades)

accessible	Parcialment accessible	Adaptat	Practicable	No accessible	Convertible	Altres
------------	------------------------	---------	-------------	---------------	-------------	--------

DIAGNOSI CONJUNTA

--	--	--	--	--	--	--

GRAU INTERVENCIÓ TOTAL (Intervencions prioritàries + posteriors)

Nivell 1
 (0-10.000 euros)

Nivell 2
 (10.000-100.000 euros)

Nivell 3
 (100.000-1.000.000 euros)

Nivell 4
 (No valorats)

VALORACIÓ

Conceptes	Prioritari	Posterior
Paviments	1.200,00 €	
Rampes		
Escales		
Guals	18.000,00 €	
Senyalització		
Àrees de jocs		
Mobiliari - equipament		
Altres		
TOTAL	19.200,00 €	0,00 €
Imprevistos (10% del total)	1.920,00 €	0,00 €

PEM (intervencions prioritàries) 21.120,00 €

PEM (intervencions posteriors) 0,00 €

Preu d'Execució Material TOTAL 21.120,00 €

Dades de la darrera revisió

Data:

Nom:

SITUACIÓ ACTUAL I PROPOSTES

Plaça de l'Estany de Sant Maurici

2035

6

Plaça amb circulació perimetral de vehicles i espai central d'estada amb jocs infantils. Es manté la circulació perimetral per voreres, però sols hi ha passos de vianants per donar continuïtat als itineraris en les voreres dels carrers Lleida i Estany de Sant Maurici, però no per accedir a l'espai de la plaça.

1. ITINERARIS

Es manté el itinerari en continuïtat amb les voreres dels carrers perimetrals, amb paviment de panot. L'ample de pas es veu reduït per la presència de l'enllumenat.

El límit entre vorera i espai central és amb una vorada tipus jardí que no permet l'accés.

Es proposa modificar la vorada en els trams més propers a l'accés a la zona de jocs.

Es proposa la creació de nous passos de vianants.



2.1 Escales

Sense trams d'escala

2.2 Rampes

Sense trams en pendent



2. ÀREES D'ESTADA

Àrea d'estada formada per bancs en alineació amb l'arbrat en el perímetre. Els bancs disposen de braços i respallers. L'espai de maniobra lateral es veu reduït per l'escocell.

No es proposa cap mesura correctora



3. MOBILIARI I EQUIPAMENTS

Els bancs són del tipus Neoromàntic liviano, amb braços i respallers. Es consideren accessibles.

La font és del tipus Barcino, sobre plataforma de formigó. L'aixeta queda per sobre dels 90cm i les dimensions de la plataforma no permeten la maniobra d'aproximació i crea ressals amb el paviment de sauló.

Dotat amb un urinari per a gossos. Els mecanismes queden per sota de 1,4 m d'alçada, però hi ha el ressalt de la vorada per accedir-hi.

Es proposa modificar el tipus de vorada i ampliar la plataforma de la font.



4. ÀREES DE JOCS INFANTILS I ALTRES ACTIVITATS

Àrea de jocs infantils amb paviment de sorra i tanca perimetral. Disposa d'un gronxadors doble, un joc de molla, uns elements d'equilibri i una estructura multijoc.

No es proposa cap mesura correctora



5. SENYALITZACIÓ

Disposa de senyalització cívica i informativa d'àrees de jocs infantils, amb pictogrames i text. No interfereixen amb el pas.

No hi ha cap element de senyalització amb informació general de l'espai.

No hi ha cap tipus de senyalització tàctil.

No es proposa cap mesura correctora



IDENTIFICACIÓ

Coord UTM: 423400, 4574525

Tipologia
 Plaça en entorn de vianants



DESCRIPCIÓ GENERAL DE L'ESPAI PÚBLIC

Plaça en entorn de vianants en estructura d'illa oberta, disposa d'espai d'estada i jocs infantils.

DIAGNÒSTIC GENERAL ESTAT ACTUAL

zona	accessible	Parcialment accessible	Adaptat	Practicable	No accessible	Convertible	Altres
------	------------	------------------------	---------	-------------	---------------	-------------	--------

(veure definicions en annex informatiu)

ITINERARIS

generals							
altres							

ELEMENTS D'URBANITZACIÓ

Rampes							
Escales							
Guais							
Altres							

ÀREES D'ESTADA

generals							
àrees de jocs							
esbarjo de gossos							
altres							

DIAGNOSI CONJUNTA

--	--	--	--	--	--	--	--

NIVELL D'ACCESSIBILITAT RESULTANT (Amb l'execució de les intervencions proposades)

accessible	Parcialment accessible	Adaptat	Practicable	No accessible	Convertible	Altres
------------	------------------------	---------	-------------	---------------	-------------	--------

DIAGNOSI CONJUNTA

--	--	--	--	--	--	--

GRAU INTERVENCIÓ TOTAL (Intervencions prioritàries + posteriors)

Nivell 1 (0-10.000 euros) Nivell 2 (10.000-100.000 euros) Nivell 3 (100.000-1.000.000 euros) Nivell 4 (No valorats)

VALORACIÓ

Conceptes	Prioritari	Posterior
Paviments		
Rampes		
Escales		
Guais		
Senyalització		
Àrees de jocs		
Mobiliari - equipament		
Altres		
TOTAL	0,00 €	0,00 €
Imprevistos (10% del total)	0,00 €	0,00 €

PEM (intervencions prioritàries)	0,00 €
PEM (intervencions posteriors)	0,00 €
Preu d'Execució Material TOTAL	0,00 €

Dades de la darrera revisió

Data:

Nom:

Plaça en entorn de vianants en estructura d'illa oberta, es mantenen els itineraris perimetrals i la continuïtat dels passatges. L'espai permet circular sense itineraris predefinits i arribar a les diferents agrupacions de bancs i a la zona de jocs infantils. L'espai disposa d'espai d'estada i jocs infantils.

L'àrea de jocs és amb paviment de sorra i no disposa de cap joc específic per al joc des de cadira de rodes.

1. ITINERARIS

Hi ha itineraris accessibles al llarg de les façanes dels blocs d'habitatges del perímetre. Al llarg de la tanca de l'institut hi ha un parterre i la proximitat d'escocells i mobiliari urbà no permeten seguir un itinerari.

L'espai de la plaça és ampli i permet la circulació sense itineraris predefinits, comunicant les diferents zones d'estada i la de jocs.

No es proposa cap mesura correctora

2.1 Escales

Sense trams d'escala

2.2 Rampes

Sense trams de rampa

2. ÀREES D'ESTADA

Troben diferents agrupacions de bancs, coincidint amb agrupacions d'arbrat per garantir ombra al estiu. En tots hi ha espais laterals de maniobra i franja de 60 cm frontal.

També hi ha disposició de bancs dins de l'àrea de jocs.

No es proposa cap mesura correctora

3. MOBILIARI I EQUIPAMENTS

Els bancs de les agrupacions són del tipus neoromàntic liviano, amb braços i respall i es consideren accessibles.

Els bancs dins de l'àrea de jocs són del model bancal sense braços, que no es considera accessible.

No es proposa cap mesura correctora

4. ÀREES DE JOCS INFANTILS I ALTRES ACTIVITATS

Àrea de jocs infantils amb tanca perimetral i paviment de sorra, per infants de 2 a 12 anys.

Disposa de gronxador doble i gronxador petit amb seient tipus bolquer, diferents jocs de molla -cavallets, plataforma-, balancin, tobogan, i estructures multijoc amb elements d'equilibri i d'escalada.

No es proposa cap mesura correctora

5. SENYALITZACIÓ

Disposa de senyalització i cívica i informativa dels jocs infantils. No interfereix amb el pas.

No hi ha cap element de senyalització amb informació general de l'espai.

No disposa d'elements de senyalització tàctil.


No es proposa cap mesura correctora





- ITINERARI ACCESSIBLE:**
- adiacent a façana o element detectable
 - ample de pas mínim: 1,80 m
 - alçada lliure mínima: 2,20 m
 - pendent longitudinal màxim: 6 %
 - pendent transversal màxim: 2 %
 - sense cap graó ni ressats
- ITINERARI ACCESSIBLE EN ENTORN URBÀ CONSOLIDAT:**
- mateixes característiques que l'itinerari accessible, però s'admet
- ample de pas mínim: 1,50 m
- ITINERARI ADAPTAT:**
- ample de pas mínim: 0,90 m
 - canvis de direcció: Ø1,50 m
 - alçada lliure mínima: 2,10 m
 - pendent longitudinal màxim: 8 %
 - pendent transversal màxim: 2 %
 - sense cap graó
- ITINERARI PRACTICABLE:**
- ample de pas mínim: 0,90 m
 - canvis de direcció: Ø1,20 m
 - alçada lliure mínima: 2,10 m
 - pendent longitudinal màxim: 8 %
 - pendent transversal màxim: 2 %
 - s'admet graó alliat de 14 cm amb espais de 1,20 m plans als dos costats
- PROPOSTA D'ACTUACIONS**

ESCALA: 1:500

ORIENTACIÓ: 

DATA: Desembre 2019

Nº DE PLÀNOL: **2090_1**

TÍTOL DE PLÀNOL:
PLAÇA DEL BARRI D'ORCASITAS
EMPLAÇAMENT

PROJECTE:
PLA D'ACCESSIBILITAT
DIAGNOSI ESPAI PÚBLIC

IDENTIFICACIÓ

Coord UTM: 423830, 4575210

Tipologia
 Plaça en tester d'illa



DESCRIPCIÓ GENERAL DE L'ESPAI PÚBLIC

Plaça en tester d'illa, amb front a tres carrers de circulació perimetral. Espai amb lleuger pendent que es resol amb graons aïllats creant plataformes. Consta d'espai d'estada i jocs infantils.

DIAGNÒSTIC GENERAL ESTAT ACTUAL

zona	accessible	Parcialment accessible	Adaptat	Practicable	No accessible	Convertible	Altres
(veure definicions en annex informatiu)							
ITINERARIS							
generals							
altres							
ELEMENTS D'URBANITZACIÓ							
Rampes							
Escales							
Bancs							
Font							
ÀREES D'ESTADA							
generals							
àrees de jocs							
esbarjo de gossos							
altres							
DIAGNOSI CONJUNTA							

NIVELL D'ACCESSIBILITAT RESULTANT (Amb l'execució de les intervencions proposades)

	accessible	Parcialment accessible	Adaptat	Practicable	No accessible	Convertible	Altres
DIAGNOSI CONJUNTA							

GRAU INTERVENCIÓ TOTAL (Intervencions prioritàries + posteriors)

Nivell 1 (0-10.000 euros) Nivell 2 (10.000-100.000 euros) Nivell 3 (100.000-1.000.000 euros) Nivell 4 (No valorats)

VALORACIÓ

Conceptes	Prioritari	Posterior
Paviments		1.000,00 €
Rampes	1.700,00 €	
Escales		
Guals		
Senyalització		
Àrees de jocs		
Mobiliari - equipament		
Altres		
TOTAL	1.700,00 €	1.000,00 €
Imprevistos (10% del total)	170,00 €	100,00 €

PEM (intervencions prioritàries)	1.870,00 €
PEM (intervencions posteriors)	1.100,00 €
Preu d'Execució Material TOTAL	2.970,00 €

Dades de la darrera revisió

Data:

Nom:

Plaça en tester d'illa, amb front a tres carrers de circulació perimetral. Espai amb lleuger pendent que es resol amb graons aïllats creant plataformes. Consta d'espais d'estada i jocs infantils. Es caracteritza per un itinerari central que la divideix en dos espais, un amb àrees d'estada i gran esplanada pavimentada, i l'altre amb els jocs infantils. A aquest itinerari sols s'hi pot accedir a peu pla des del carrer Urgell, tota la resta del perímetre presenta graó o ressalt. A l'extrem del carrer Priorat hi ha un gual, amb pendent del 20%. Els bancs són amb respallter i braços i disposen d'espais laterals d'apropament i maniobra.

1. ITINERARIS

Es manté la circulació de vianants perimetral per voreres adaptades. Des d'aquestes sols es pot accedir al espai de la plaça per l'accés del carrer Urgell, la resta del perímetre presenta graó o ressalt.

Hi ha graons aïllats entre les diferents plataformes que conformen l'espai.

Es proposen tasques de manteniment del sauló per reduir el ressalt amb els altres paviments.

2.1 Escales

Sense trams d'escales, però amb graons aïllats i ressalts entre paviments.

No es proposa cap actuació.

2.2 Rampes

Trams en pendent en els extrems del itinerari central. Al costat del c. Urgell no arriba al 6% de pendent i en el c. Priorat és un gual de 60 cm amb un pendent del 20%, per a l'accés de vehicles de servei i manteniment.

Es proposa allargar el gual i que sigui una rampa accessible (1,5m al 8%).

2. ÀREES D'ESTADA

Es conformen diferents espais d'estada amb bancs d'alineació al llarg del itinerari i en el perímetre, que compleixen els paràmetres per a ser considerades accessibles.

La plataforma superior està equipada amb elements de bancada tipus Flor, que conformen una àrea d'estada informal. Per la tipologia de seient aquesta no es pot considerar accessible.

Al costat del carrer Urgell hi ha servei de terrassa de bar.

No es proposa cap mesura correctora.

3. MOBILIARI I EQUIPAMENTS

El model de banc Nomo es considera accessible. La bancada tipus Flor no es considera accessible.

La font està instal·lada en entorn pavimentat, disposa d'espai d'apropament i maniobra, l'aixeta està a 1,15m d'alçada i la reixa del desguàs presenta forats de 3 cm d'amplada.

Hi ha cabina de telèfon públic no accessible.

No es proposa cap mesura correctora



SITUACIÓ ACTUAL I PROPOSTES

Jardins de La Noguera

2095

3

4. ÀREES DE JOCS INFANTILS I ALTRES ACTIVITATS

Espai de jocs per a nens de 2 a 8 anys, amb paviment de sorra. Les dimensions i geometria en L del accés dificulten el pas amb cotxets i/o carretons.

Hi ha diferents tipologies de jocs, amb tobogans de diferents alçades i gronxadors amb diferents tipologies de seient.

No es proposa cap mesura correctora

5. SENYALITZACIÓ

Disposa de senyalització cívica i informativa de les àrees d'estada i els jocs infantils, amb pictogrames i text. No interfereixen amb el pas.

No hi ha cap element de senyalització amb informació general de l'espai.

No hi ha cap tipus de senyalització tàctil.

No es proposa cap mesura correctora



- ITINERARI ACCESSIBLE:**
- adjacent a façana o element detectable
 - ample de pas mínim: 1,80 m
 - alçada llure mínima: 2,20 m
 - pendent longitudinal màxim: 6 %
 - pendent transversal màxim: 2 %
 - sense cap graó ni ressalts

- ITINERARI ACCESSIBLE EN ENTORN URBÀ CONSOLIDAT:**
- mateixes característiques que l'itinerari accessible, però s'admet
- ample de pas mínim: 1,50 m

- ITINERARI ADAPTAT:**
- ample de pas mínim: 0,90 m
 - canvis de direcció: Ø1,50 m
 - alçada llure mínima: 2,10 m
 - pendent longitudinal màxim: 8 %
 - pendent transversal màxim: 2 %
 - sense cap graó

- ITINERARI PRACTICABLE:**
- ample de pas mínim: 0,90 m
 - canvis de direcció: Ø1,20 m
 - alçada llure mínima: 2,10 m
 - pendent longitudinal màxim: 8 %
 - pendent transversal màxim: 2 %
 - s'admet graó alliat de 14 cm amb espais de 1,20 m plans als dos costats

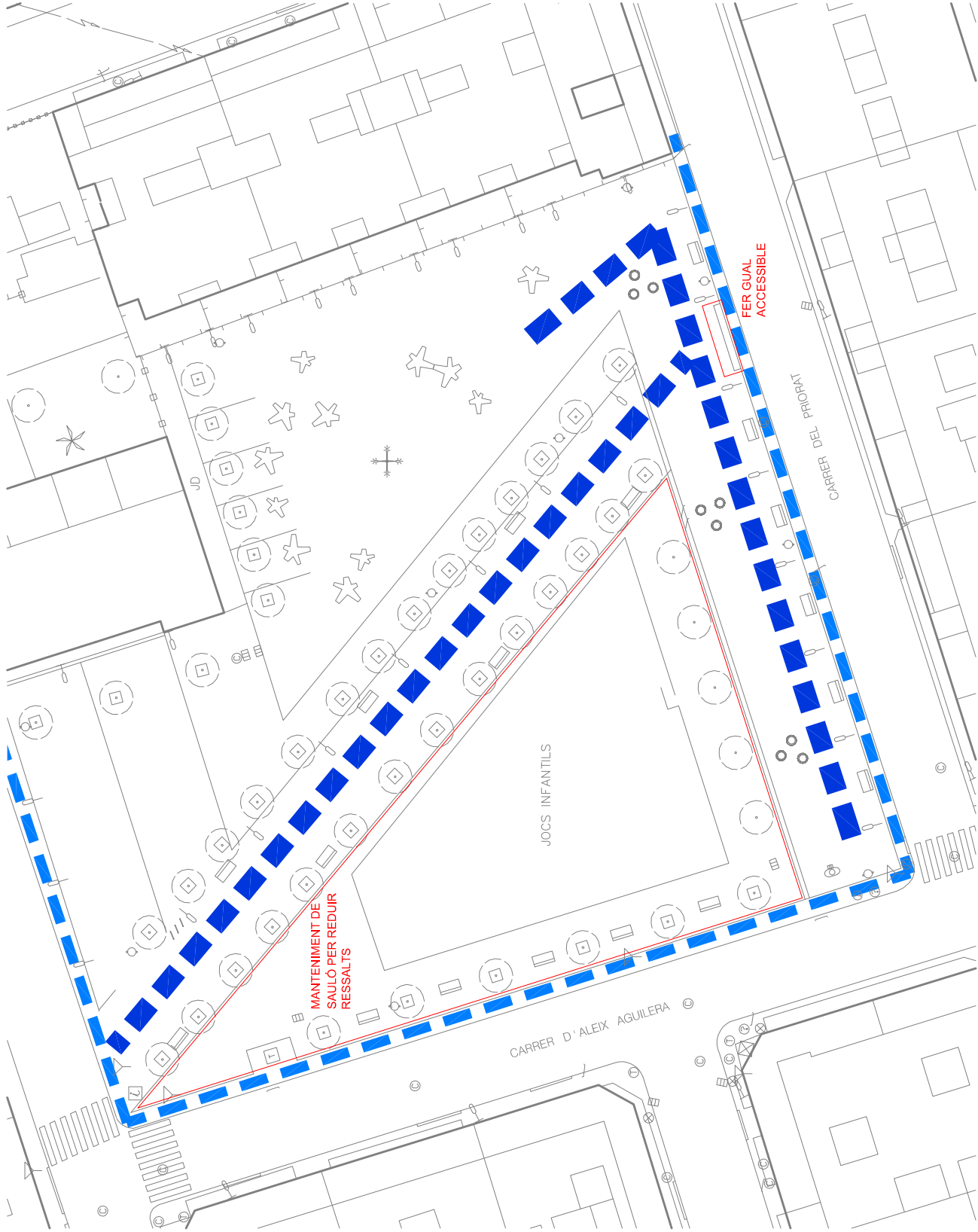
PROPOSTA D'ACTUACIONS

RAMPA ACCESSIBLE:

- ample de pas mínim: 1,80 m
- longitud màxima (L): 10 m
- pendent longitudinal màxim: 10 %
- si $L \leq 3$ m
- si 3 m $< L \leq 10$ m

RAMPA ADAPTADA:

- ample de pas mínim: 0,90 m
- canvis de direcció: Ø1,50 m
- longitud màxima (L): 20 m
- pendent longitudinal màxim: 12 %
- si $L < 3$ m
- si 3 m $\leq L \leq 10$ m
- si $L > 10$ m



IDENTIFICACIÓ

Coord UTM: 424700, 4576150

Tipologia

Plaça amb front a tres carrers



DESCRIPCIÓ GENERAL DE L'ESPAI PÚBLIC

Plaça urbana amb front a tres carrers, en entorn industrial, amb espais d'estada, àrea de jocs infantils i d'esbarjo de gossos.

DIAGNÒSTIC GENERAL ESTAT ACTUAL

zona	accessible	Parcialment accessible	Adaptat	Practicable	No accessible	Convertible	Altres
(veure definicions en annex informatiu)							
ITINERARIS							
generals							
altres							
ELEMENTS D'URBANITZACIÓ							
Rampes							
Escales							
Bancs							
Fonts							
ÀREES D'ESTADA							
generals							
àrees de jocs							
esbarjo de gossos							
jocs biosaludables							
DIAGNOSI CONJUNTA							

NIVELL D'ACCESSIBILITAT RESULTANT (Amb l'execució de les intervencions proposades)

	accessible	Parcialment accessible	Adaptat	Practicable	No accessible	Convertible	Altres
DIAGNOSI CONJUNTA							

GRAU INTERVENCIÓ TOTAL (Intervencions prioritàries + posteriors)

Nivell 1 (0-10.000 euros)

Nivell 2 (10.000-100.000 euros)

Nivell 3 (100.000-1.000.000 euros)

Nivell 4 (No valorats)

VALORACIÓ

Conceptes	Prioritari	Posterior
Paviments		
Rampes		6.500,00 €
Escales		
Guals		
Senyalització		
Àrees de jocs		300,00 €
Mobiliari - equipament		900,00 €
Altres		
TOTAL	0,00 €	7.700,00 €
Imprevistos (10% del total)	0,00 €	770,00 €

PEM (intervencions prioritàries)	0,00 €
PEM (intervencions posteriors)	8.470,00 €
Preu d'Execució Material TOTAL	8.470,00 €

Dades de la darrera revisió

Data:

Nom:

SITUACIÓ ACTUAL I PROPOSTES

Jardins del Racó de Cal Saboia

2272₂

Plaça urbana amb front a tres carrers, en entorn industrial, amb espais d'estada, elements biosaludables, àrea de jocs infantils i CorreCan, comunicats per itineraris de paviment de formigó.

El límit amb el front edificat presenta un desnivell resolt amb rampes, cap d'elles disposa de passamà.

Els espais són amplis i la majoria del mobiliari és adaptat.

1. ITINERARIS

Els itineraris transcorren pels trams de paviment de formigó, amb amplada suficient. Els trams en rampa corresponen a itineraris secundaris per accedir a les naus industrials. El límit dels parterres és a nivell del formigó, sense ressalt, es pot confondre el tram de prat amb el sauló de les zones d'estada. Malgrat la piona, els vehicles entren pel gual del carrer Ignasi Iglesias per accedir a les naus i trepitgen part del paviment de sauló. En aquest punt s'ha creat un desnivell entre el formigó i el sauló.

No es proposa cap mesura correctora

2.1 Escales

Sense cap tram d'escala

2.2 Rampes

Hi ha dos trams de rampa. El que va seguint la façana sols es pot considerar adaptat al ser de quasi 13 m al 8,8%. L'altre pot considerar-se adaptat. Cap d'ells disposa de passamans.

Es proposa dotar de passamans les rampes

2. ÀREES D'ESTADA

L'espai es divideix en diferents àmbits. Al llarg del recorregut principal hi ha agrupacions de dues cadires que creen petites àrees d'estada. En totes elles hi ha un espai lateral de 1,50m de diàmetre.

En l'àmbit dels exercicis biosaludables hi ha un seguit de bancs en filera.

No es proposa cap mesura correctora

3. MOBILIARI I EQUIPAMENTS

El model de les cadires és amb braços i respall. Els bancs d'alineació no tenen reposabraços. Els de dins l'àrea de gossos te braços, però el seient és massa baix. El model amb braços te el respall de 38 cm d'alt, igual que les cadires.

La font dels gossos te aixeta massa alta i plataforma amb possible graó. En la font dels jocs infantils la reixa fa 3cm de forat i l'aixeta està a 1,10m d'alçada.

Es proposa completar els bancs d'alineació amb algun que tingui braços.



SITUACIÓ ACTUAL I PROPOSTES

Jardins del Racó de Cal Saboia

2272 ₃

4. ÀREES DE JOCS INFANTILS I ALTRES ACTIVITATS

Àrea de jocs per a nens de 2 a 6 anys, hi ha tobogan, gronxador, molla i balanci, bancs, font i arbrat. El paviment és de sorra. El gronxador disposa de dues tipologies de seient.

Àrea de jocs biosaludables per a més alts de 1,4m. Els diferents elements no tenen mecanismes que s'accionin per sobre de 1,4m.

Àrea de CorreCan, amb l'equipament estàndar d'aquestes instal·lacions en el municipi.

Es proposa ampliar la plataforma de la font de l'àrea del CorreCan.

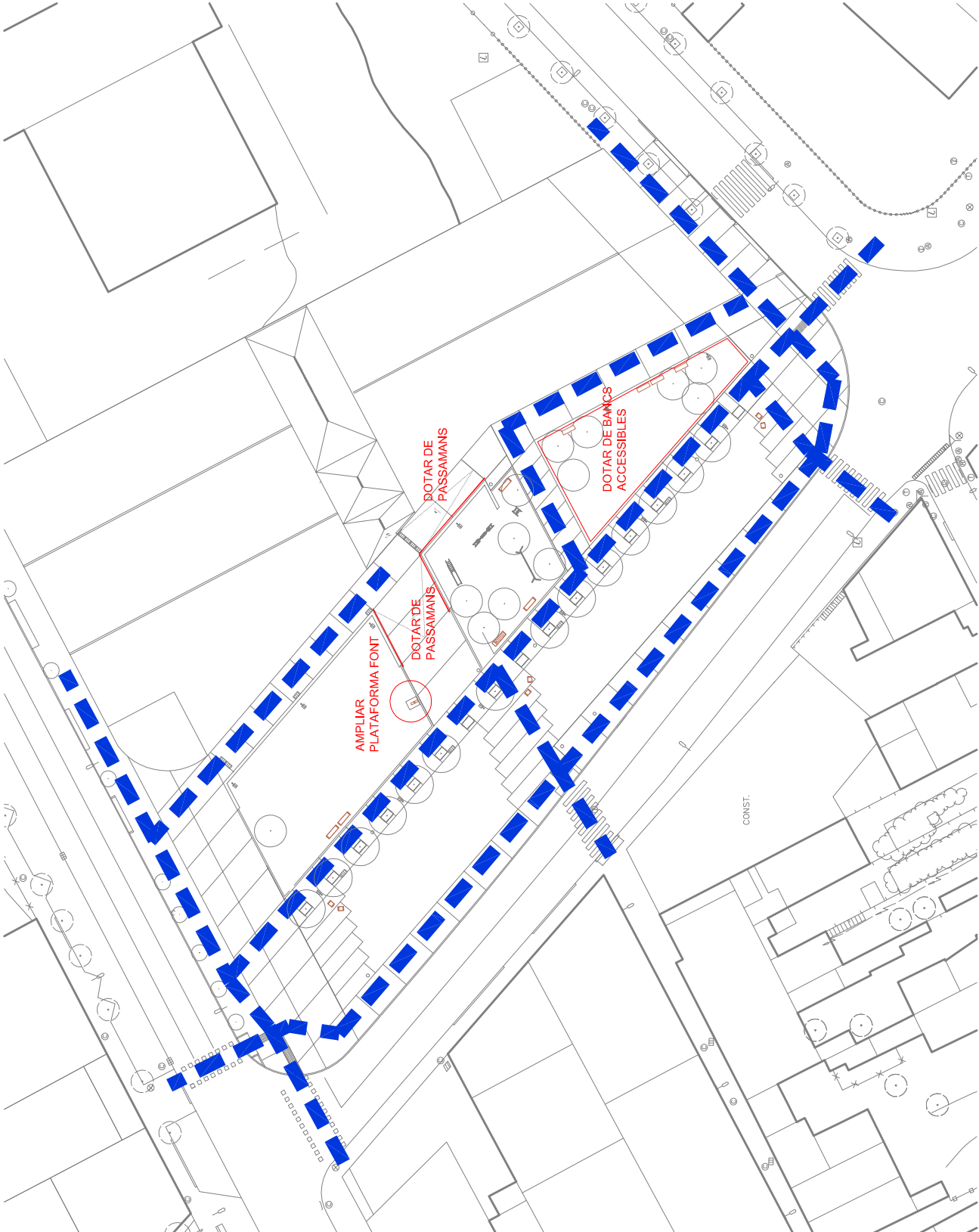


5. SENYALITZACIÓ

Dotat amb senyalització cívica i informativa de les diferents activitats. Els guais del perímetre disposen de senyalització tàctil.

No es proposa cap mesura correctora





- ITINERARI ACCESSIBLE:**
- adjacent a façana o element detectable
 - ample de pas mínim: 1,80 m
 - alçada llure mínima: 2,20 m
 - pendent longitudinal màxim: 6 %
 - pendent transversal màxim: 2 %
 - sense cap graó ni ressalls

- ITINERARI ACCESSIBLE EN ENTORN URBÀ CONSOLIDAT:**
- mateixes característiques que l'itinerari accessible, però s'admet
- ample de pas mínim: 1,50 m

- ITINERARI ADAPTAT:**
- ample de pas mínim: 0,90 m
 - Ø1,50 m
 - canvis de direcció: 2,10 m
 - alçada llure mínima: 8 %
 - pendent longitudinal màxim: 8 %
 - pendent transversal màxim: 2 %
 - sense cap graó

- ITINERARI PRACTICABLE:**
- ample de pas mínim: 0,90 m
 - Ø1,20 m
 - canvis de direcció: 2,10 m
 - alçada llure mínima: 8 %
 - pendent longitudinal màxim: 8 %
 - pendent transversal màxim: 2 %
 - s'admet graó alliat de 14 cm amb espais de 1,20 m plans als dos costats

PROPOSTA D'ACTUACIONS

- RAMPA ACCESSIBLE:**
- ample de pas mínim: 1,80 m
 - longitud màxima (L): 10 m
 - pendent longitudinal màxim: 10 %
 - si $L \leq 3$ m
 - si 3 m $< L \leq 10$ m

- RAMPA ADAPTADA:**
- ample de pas mínim: 0,90 m
 - canvis de direcció: Ø1,50 m
 - longitud màxima (L): 20 m
 - pendent longitudinal màxim: 12 %
 - si $L < 3$ m
 - si 3 m $\leq L \leq 10$ m
 - si $L > 10$ m

IDENTIFICACIÓ

Coord UTM: 424120, 4574630

Tipologia
 Plaça en cruïlla



DESCRIPCIÓ GENERAL DE L'ESPAI PÚBLIC

Espai urbà que conforma cruïlla de diferents carrers. Espai central amb àrea d'estada i jocs infantils.

DIAGNÒSTIC GENERAL ESTAT ACTUAL

zona	accessible	Parcialment accessible	Adaptat	Practicable	No accessible	Convertible	Altres
(veure definicions en annex informatiu)							
ITINERARIS							
generals							
altres							
ELEMENTS D'URBANITZACIÓ							
Rampes							
Escales							
Bancs							
Font							
ÀREES D'ESTADA							
generals							
àrees de jocs							
esbarjo de gossos							
altres							
DIAGNOSI CONJUNTA							

NIVELL D'ACCESSIBILITAT RESULTANT (Amb l'execució de les intervencions proposades)

	accessible	Parcialment accessible	Adaptat	Practicable	No accessible	Convertible	Altres
DIAGNOSI CONJUNTA							

GRAU INTERVENCIÓ TOTAL (Intervencions prioritàries + posteriors)

Nivell 1 (0-10.000 euros) Nivell 2 (10.000-100.000 euros) Nivell 3 (100.000-1.000.000 euros) Nivell 4 (No valorats)

VALORACIÓ

Conceptes	Prioritari	Posterior
Paviments	2.000,00 €	
Rampes		
Escales		
Guals		
Senyalització		
Àrees de jocs		
Mobiliari - equipament		
Altres		
TOTAL	2.000,00 €	0,00 €
Imprevistos (10% del total)	200,00 €	0,00 €

PEM (intervencions prioritàries)	2.200,00 €
PEM (intervencions posteriors)	0,00 €
Preu d'Execució Material TOTAL	2.200,00 €

Dades de la darrera revisió

Data:

Nom:

SITUACIÓ ACTUAL I PROPOSTES

Jardins del Racó de l'Ombra

2275

2

Espai urbà que conforma cruïlla de diferents carrers. Espai central amb àrea d'estada i jocs infantils, amb la reurbanització dels carrers Tortosa i Girona es va crear un altre espai d'estada en la cruïlla de Tortosa amb Ctra. de l'Aviació que també s'inclou en l'anàlisi.

Hi ha itineraris pavimentats en tot el perímetre. El límit entre paviments és amb vorada tipus jardí que crea un ressalt.

Tot l'espai presenta un cert pendent per les diferents rasants entre el carrer Amposta i l'avinguda Onze de Setembre. aquest és més pronunciat en l'extrem oest.

No es proposa substituir tota la vorada per evitar que l'escorrentia de l'aigua porti sauló sobre la vorera.

1. ITINERARIS

Hi ha itineraris accessibles al llarg de les voreres perimetrals. Per accedir a l'espai central de sauló trobem una vorada tipus jardí que sobresurt i permet detectar el límit amb bastó blans, però dificulta l'accés, sols es pot considerar practicable.

Es proposa modificar la vorada en trams propers a passos de vianants.

2.1 Escales

Sense trams d'escala

2.2 Rampes

Sense trams de rampa

2. ÀREES D'ESTADA

Troblem bancs col·locats en alineació al perímetre de la zona de sauló.

Disposen d'espai lateral de maniobra.

La nova àrea d'estada a l'altre costat del carrer Tortosa els bancs estan disposats entre escocells i sols els grups de cadires disposen d'espai lateral.

No es proposa cap mesura correctora

3. MOBILIARI I EQUIPAMENTS

Els bancs i cadires són tots ells del tipus neoromàntic liviano, amb braços i respallter. Es consideren accessibles.

La font és del tipus Barcelona amb l'aixeta situada a 1,05 m d'alçada. Disposa d'espai frontal de maniobra. Es considera practicable.

No es proposa cap mesura correctora

4. ÀREES DE JOCS INFANTILS I ALTRES ACTIVITATS

Àrea de jocs infantils amb tanca perimetral i paviment de sorra, per a infants de 2 a 6 anys. L'accés a l'àrea de jocs es fa a través de tram de reixa per impedir l'accés dels gossos.

Disposa de joc de molla i estructura multijocs. Cap dels jocs és específic per a cadira de rodes.

No es proposa cap mesura correctora

5. SENYALITZACIÓ

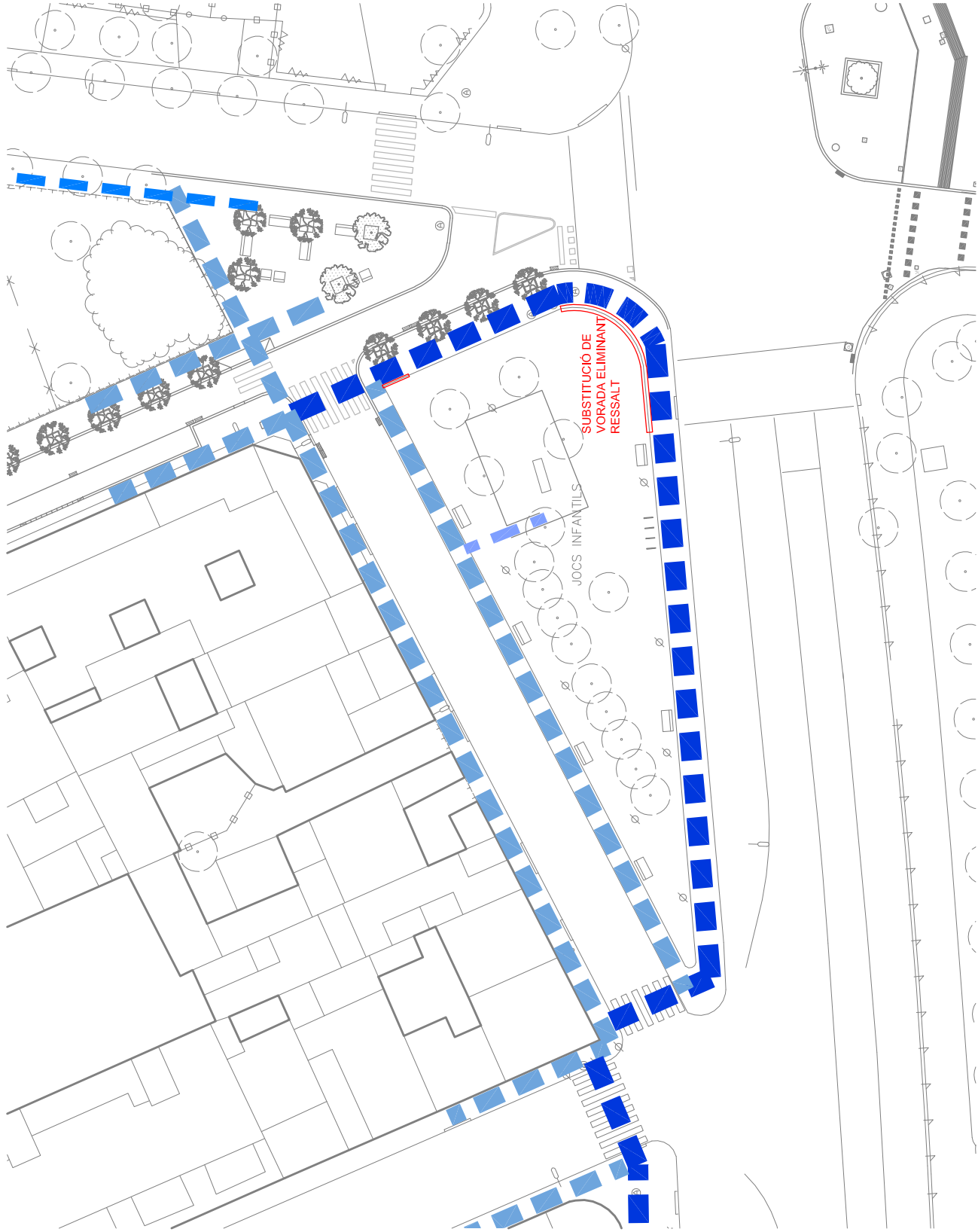
Disposa de senyalització cívica i informativa d'àrees de jocs infantils amb pictogrames i text. No interfereixen amb el pas.

No hi ha cap element de senyalització amb informació general de l'espai.

Disposa de paviment tàctil d'encaminament en els guals de vianants.

No es proposa cap mesura correctora





- ITINERARI ACCESSIBLE:**
- adjacent a façana o element detectable
 - ample de pas mínim: 1,80 m
 - alçada llure mínima: 2,20 m
 - pendent longitudinal màxim: 6 %
 - pendent transversal màxim: 2 %
 - sense cap graó ni ressalls

- ITINERARI ACCESSIBLE EN ENTORN URBÀ CONSOLIDAT:**
- mateixes característiques que l'itinerari accessible, però s'admet
- ample de pas mínim: 1,50 m

- ITINERARI ADAPTAT:**
- ample de pas mínim: 0,90 m
 - canvis de direcció: Ø1,50 m
 - alçada llure mínima: 2,10 m
 - pendent longitudinal màxim: 8 %
 - pendent transversal màxim: 2 %
 - sense cap graó

- ITINERARI PRACTICABLE:**
- ample de pas mínim: 0,90 m
 - canvis de direcció: Ø1,20 m
 - alçada llure mínima: 2,10 m
 - pendent longitudinal màxim: 8 %
 - pendent transversal màxim: 2 %
 - s'admet graó atllat de 14 cm amb espais de 1,20 m plans als dos costats

PROPOSTA D'ACTUACIONS

- RAMPA ACCESSIBLE:**
- ample de pas mínim: 1,80 m
 - longitud màxima (L): 10 m
 - pendent longitudinal màxim: 10 %
 - si $L \leq 3$ m
 - si 3 m $< L \leq 10$ m

- RAMPA ADAPTADA:**
- ample de pas mínim: 0,90 m
 - canvis de direcció: Ø1,50 m
 - longitud màxima (L): 20 m
 - pendent longitudinal màxim: 12 %
 - si $L < 3$ m
 - si 3 m $\leq L \leq 10$ m
 - si $L > 10$ m

DIAGNÒSTIC D'ACCESSIBILITAT
Plaça de Ramon Roigé i Badia

2280

1

IDENTIFICACIÓ

Coord UTM: 424530, 4575890

Tipologia

Plaça conformant illa de trama urbana



DESCRIPCIÓ GENERAL DE L'ESPAI PÚBLIC

Espai urbà que conforma illa de trama urbana, amb circulació perimetral de vehicles. Disposa d'àrees d'estada i de jocs infantils. Caracteritzada per pòrtics i gelosies d'acer i blocs de formigó de colors.

DIAGNÒSTIC GENERAL ESTAT ACTUAL

zona	accessible	Parcialment accessible	Adaptat	Practicable	No accessible	Convertible	Altres
------	------------	------------------------	---------	-------------	---------------	-------------	--------

(veure definicions en annex informatiu)

ITINERARIS

generals

altres

ELEMENTS D'URBANITZACIÓ

Rampes

Escales

Bancs

Font

ÀREES D'ESTADA

generals

àrees de jocs

esbarjo de gossos

altres

DIAGNOSI CONJUNTA

NIVELL D'ACCESSIBILITAT RESULTANT (Amb l'execució de les intervencions proposades)

accessible	Parcialment accessible	Adaptat	Practicable	No accessible	Convertible	Altres
------------	------------------------	---------	-------------	---------------	-------------	--------

DIAGNOSI CONJUNTA

GRAU INTERVENCIÓ TOTAL (Intervencions prioritàries + posteriors)

Nivell 1 (0-10.000 euros)

Nivell 2 (10.000-100.000 euros)

Nivell 3 (100.000-1.000.000 euros)

Nivell 4 (No valorats)

VALORACIÓ

Conceptes	Prioritari	Posterior
Paviments		
Rampes		
Escales		
Guals		
Senyalització	450,00 €	
Àrees de jocs		
Mobiliari - equipament	4.000,00 €	
Altres		
TOTAL	4.450,00 €	0,00 €
Imprevistos (10% del total)	445,00 €	0,00 €

PEM (intervencions prioritàries) 4.895,00 €

PEM (intervencions posteriors) 0,00 €

Preu d'Execució Material TOTAL 4.895,00 €

Dades de la darrera revisió

Data:

Nom:

SITUACIÓ ACTUAL I PROPOSTES

Plaça de Ramon Roigé i Badia

2280 ₂

Plaça conformant illa urbana, amb circulació perimetral. Es caracteritza pels pòrtics i gelosies que delimiten l'espai i pels blocs de colors.

Espai ampli de circulació lliure, es divideix l'espai amb dos tipus de paviment, formigó i sauló. En la transició hi ha ressalls.

Els elements de mobiliari són majoritàriament adaptats, a excepció de la font.

Hi ha elements de gelosia que queden aixecats de terra i no són detectables amb bastó.

1. ITINERARIS

Les voreres són amples i lliures d'obstacles.

Dins la plaça no hi ha itineraris definits, gran part de l'espai és de circulació lliure amb passos amplis.

En el pas entre paviment de formigó i sauló en molts trams hi ha un ressall.

No es proposen mesures correctores



2.1 Escales

Sense trams d'escala

2.2 Rampes

Sense trams de rampa



2. ÀREES D'ESTADA

Bancs disposats en el perímetre dels espais. Tots ells amb respall i braços.

Els blocs de formigó de colors no es consideren bancs, si no elements polivalents d'estada i de joc, no reuneixen condicions concretes d'accessibilitat. La majoria de bancs disposen d'espai lateral.

No es proposen mesures correctores



3. MOBILIARI I EQUIPAMENTS

Bancs model neoromàntic amb braços.

Papereres amb espai de maniobra.

Font no accessible.

Disposa d'enllumenat en els elements de pòrtic.

Alguns dels trams de les gelosies queden més elevats i no són detectables amb bastó.

Es proposa afegir travesser inferior en els trams de gelosia on queda un espai inferior superior als 25 cm, fer accessible la font de beure



4. ÀREES DE JOCS INFANTILS I ALTRES ACTIVITATS

Homologada per nens de 2 a 12 anys. Paviment de sorra. Amb joc de cordes tipus teranyina de gran alçada amb tobogan, gronxadors amb diferents seients, molles, tirolina i combinat de caseta.

No es proposen mesures correctores

5. SENYALITZACIÓ

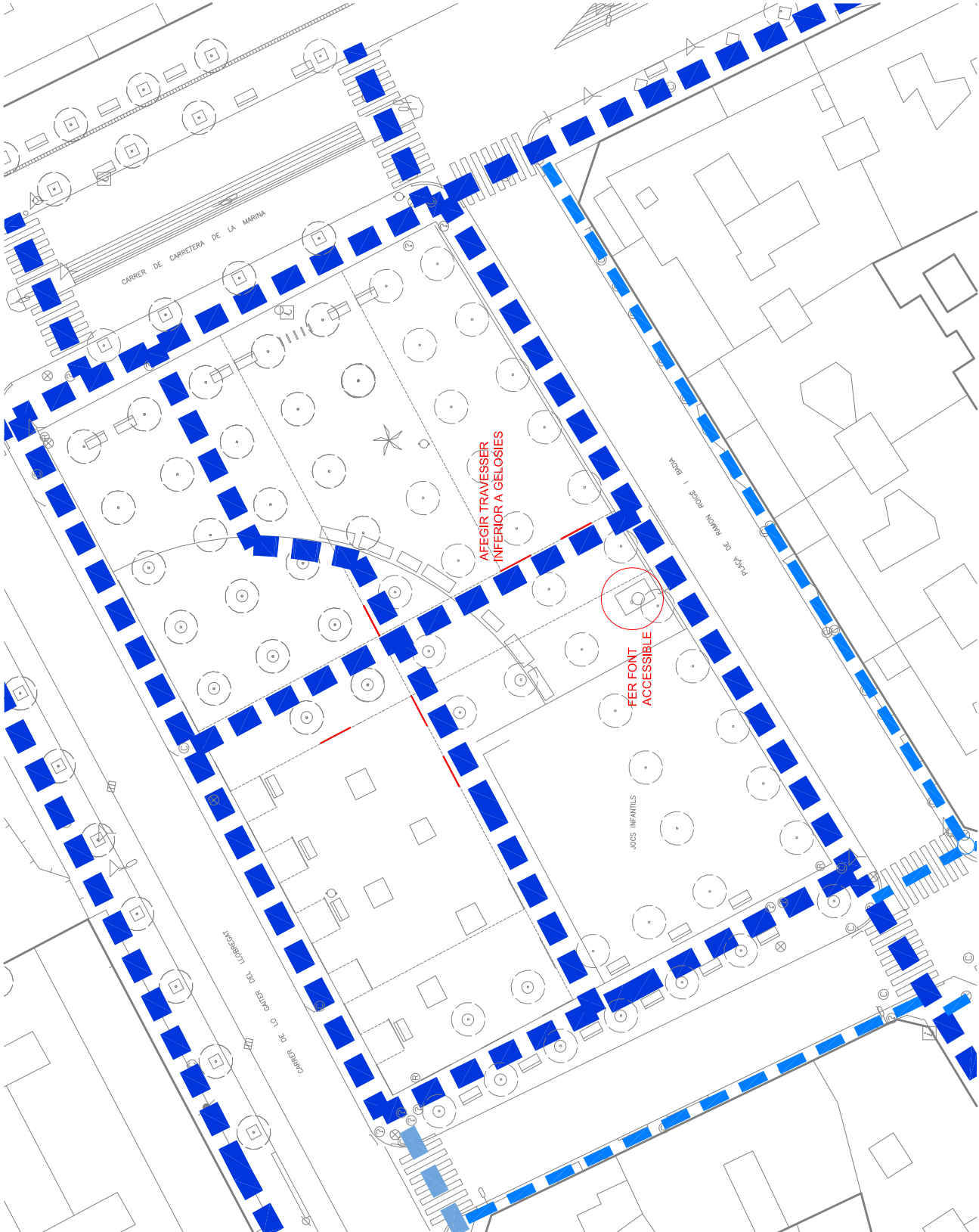
Disposa de senyalització cívica i dels jocs.

Sense senyalització informativa general de l'espai.

Sense senyalització tàctil.

No es proposen mesures correctores





- ITINERARI ACCESSIBLE:**
- adjectant a façana o element detectable
 - ample de pas mínim: 1,80 m
 - alçada llure mínima: 2,20 m
 - pendent longitudinal màxim: 6 %
 - pendent transversal màxim: 2 %
 - sense cap graó ni ressalts

- ITINERARI ACCESSIBLE EN ENTORN URBÀ CONSOLIDAT:**
- mateixes característiques que l'itinerari accessible, però s'admet
- ample de pas mínim: 1,50 m

- ITINERARI ADAPTAT:**
- ample de pas mínim: 0,90 m
 - Ø1,50 m
 - canvis de direcció: 2,10 m
 - alçada llure mínima: 8 %
 - pendent longitudinal màxim: 8 %
 - pendent transversal màxim: 2 %
 - sense cap graó

- ITINERARI PRACTICABLE:**
- ample de pas mínim: 0,90 m
 - canvis de direcció: Ø1,20 m
 - alçada llure mínima: 2,10 m
 - pendent longitudinal màxim: 8 %
 - pendent transversal màxim: 2 %
 - s'admet graó alliat de 14 cm amb espais de 1,20 m plans als dos costats

PROPOSTA D'ACTUACIONS

- RAMPA ACCESSIBLE:**
- ample de pas mínim: 1,80 m
 - longitud màxima (L): 10 m
 - pendent longitudinal màxim: 10 %
 - si $L \leq 3$ m
 - si $3 \text{ m} < L \leq 10$ m

- RAMPA ADAPTADA:**
- ample de pas mínim: 0,90 m
 - canvis de direcció: Ø1,50 m
 - longitud màxima (L): 20 m
 - pendent longitudinal màxim: 12 %
 - si $L < 3$ m
 - si $3 \text{ m} \leq L \leq 10$ m
 - si $L > 10$ m

DIAGNÒSTIC D'ACCESSIBILITAT
Jardins de La Ribera


2295

1

IDENTIFICACIÓ

Coord UTM: 423740, 4575520

Tipologia
 Plaça conformant illa en entorn industrial



DESCRIPCIÓ GENERAL DE L'ESPAI PÚBLIC

Espai urbà que conforma illa de trama urbana de polígon industrial, amb circulació perimetral de vehicles. Disposa d'àrees d'estada, espai de skate park i club de petanca.

DIAGNÒSTIC GENERAL ESTAT ACTUAL

zona	accessible	Parcialment accessible	Adaptat	Practicable	No accessible	Convertible	Altres
(veure definicions en annex informatiu)							
ITINERARIS							
generals							
altres							
ELEMENTS D'URBANITZACIÓ							
Rampes							
Escales							
Bancs							
Font							
ÀREES D'ESTADA							
generals							
àrees de jocs							
Petanca							
altres							
DIAGNOSI CONJUNTA							

NIVELL D'ACCESSIBILITAT RESULTANT (Amb l'execució de les intervencions proposades)

accessible	Parcialment accessible	Adaptat	Practicable	No accessible	Convertible	Altres
DIAGNOSI CONJUNTA						

GRAU INTERVENCIÓ TOTAL (Intervencions prioritàries + posteriors)

Nivell 1 (0-10.000 euros) Nivell 2 (10.000-100.000 euros) Nivell 3 (100.000-1.000.000 euros) Nivell 4 (No valorats)

VALORACIÓ

Conceptes	Prioritari	Posterior
Paviments	2.000,00 €	10.000,00 €
Rampes		
Escales		
Guals		
Senyalització		
Àrees de jocs		
Mobiliari - equipament		3.000,00 €
Altres		
TOTAL	2.000,00 €	13.000,00 €
Imprevistos (10% del total)	200,00 €	1.300,00 €

PEM (intervencions prioritàries)	2.200,00 €
PEM (intervencions posteriors)	14.300,00 €
Preu d'Execució Material TOTAL	16.500,00 €

Dades de la darrera revisió

Data:

Nom:

SITUACIÓ ACTUAL I PROPOSTES

Jardins de La Ribera

2295

2

Espai urbà que conforma illa de trama urbana de polígon industrial, amb circulació perimetral de vehicles. Disposa d'àrees d'estada, espai de skate park i club de petanca. Es mantenen voreres perimetrals, però sols hi ha un pas de vianants per accedir-hi. Hi ha prevista la creació de passos i guals de vianants.

La major part del mobiliari no és accessible (bancs sense braços, font,...), si que es compleix la ràtio de 1 de cada 5 bancs, però no la de un per agrupació.

Les pistes de petanca estan dins de recinte tancat, amb accés adaptat. Hi ha ressals i punts estrets per poder accedir a les pistes de joc.

1. ITINERARIS

Es mantenen voreres perimetrals, totes elles de 1,6m d'ample, que queda reduït a un pas de 1,10m on hi ha els fanals o vehicles aparcats.

El límit d'aquesta vorera de formigó és amb una vorada tipus jardí, que impedeix l'accés cap a les àrees interiors. En l'entorn que s'ha reurbanitzat amb la construcció del skate s'ha suprimit aquesta vorada i hi ha ressalt entre sauló i formigó.

El sauló presenta punts amb clots per acció de gossos o escorrenties.


A les diferents parts del Skate Park s'hi pot accedir sense graons.

Actualment no hi ha pràcticament passos de vianants per accedir als jardins.

Esta prevista la seva creació i construcció dels corresponents guals.

Hi ha un itinerari per lloses de formigó fins l'accés a les pistes de petanca, amb condicions d'adaptat.

Es proposa suprimir la vorada tipus sauló, ampliar l'ample de vorera i fer tasques de manteniment del sauló.



2.1 Escales

Sense trams d'escales

2.2 Rampes

Sense trams de rampa en itineraris.

Les rampes en l'interior del Skate Park no es tenen en consideració



2. ÀREES D'ESTADA

Troben diferents disposicions de bancs. En trams perimetrals de sauló hi ha bancs tipus barcino col·locats en alineació amb l'arbrat.

En entorn reurbanitzat hi ha agrupacions de bancs tipus nomo sobre paviment de formigó.

En la majoria es disposa d'espai lateral de diàmetre 1,5m.

Els bancs de model accessible estan situats on s'hi pot arribar per itinerari accessible.

No es proposa cap mesura correctora

3. MOBILIARI I EQUIPAMENTS

Els bancs tipus barcino no es consideren accessibles al no disposar de braços.

Els bancs tipus nomo es consideren accessibles per les seves dimensions.

Es compleix la ràtio de 1 banc accessible per cada 5 existents, però no es compleix que sigui accessible un de cada agrupament.

La font és de model Barcelona i està col·locada de manera que l'aixeta queda a 1m d'alçada. Està en entorn de paviment de formigó i disposa d'espai de maniobra i apropament.

No es proposa cap mesura correctora



SITUACIÓ ACTUAL I PROPOSTES

Jardins de La Ribera

2295


3

4. ÀREES DE JOCS INFANTILS I ALTRES ACTIVITATS

Les pistes de petanca conformen un recinte tancat que gestiona un club. La seu disposa d'accés adaptat amb camí pavimentat, però per arribar a les pistes hi ha ressalts i espais de pas i maniobra estrets. El perímetre de les pistes te discontinuïtats que permetrien l'accés.

L'Skate Park per la seva naturalesa presenta rampes i desnivells. A la major part dels espais s'hi pot arribar per itinerari adaptat/accessible de 1,5m d'ample. Hi ha dotació de taula de ping-pong en entorn de paviment de sauló.

No es proposa cap mesura correctora



5. SENYALITZACIÓ

Disposa de senyalització cívica i informativa de l'skatepark, amb pictogrames i text. No interfereixen amb el pas.

No hi ha cap element de senyalització amb informació general de l'espai.

No hi ha cap tipus de senyalització tàctil.

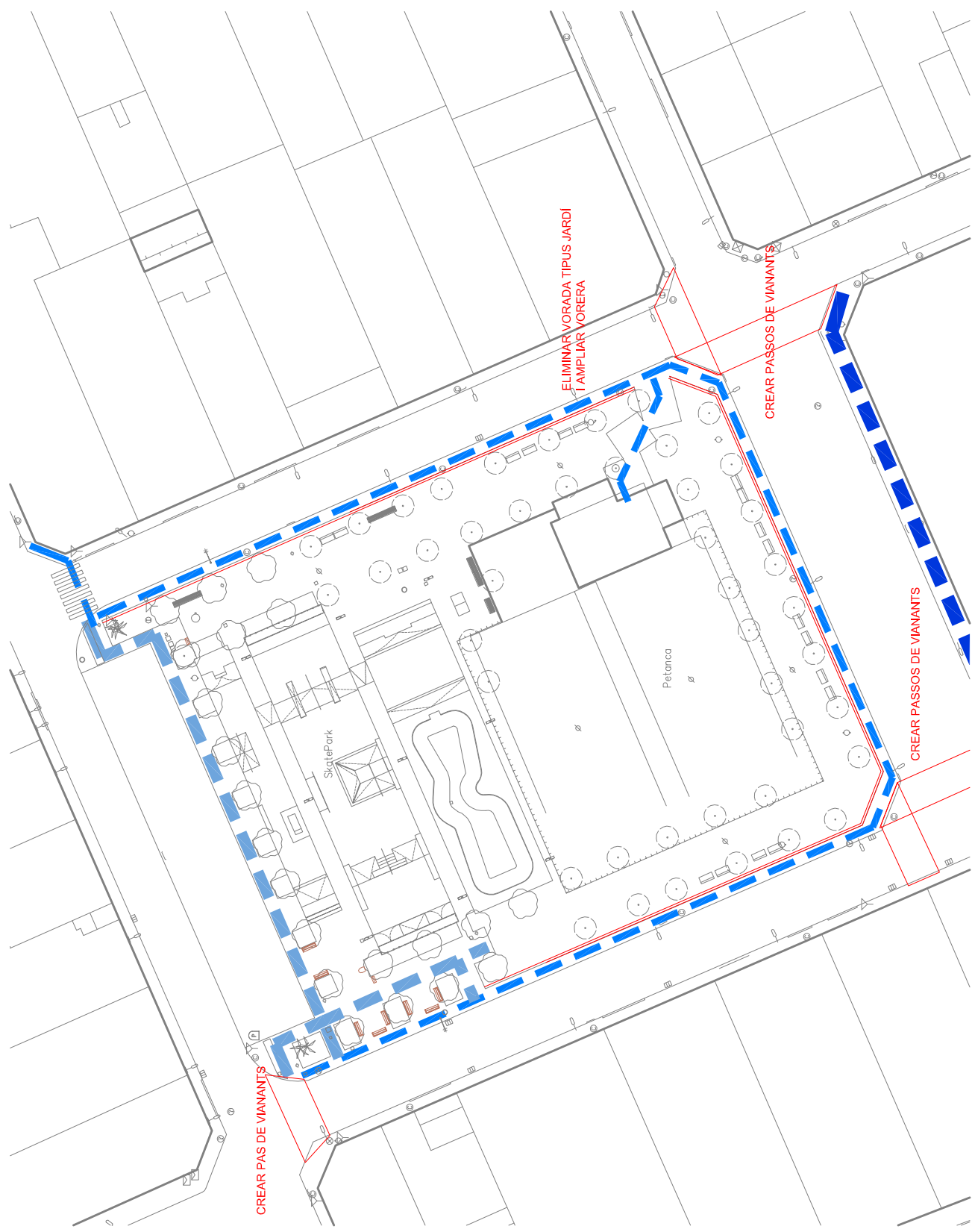
No es proposa cap mesura correctora



- ITINERARI ACCESSIBLE:**
- adjacent a façana o element detectable
 - ample de pas mínim: 1,80 m
 - alçada lliure mínima: 2,20 m
 - pendent longitudinal màxim: 6 %
 - pendent transversal màxim: 2 %
 - sense cap graó ni ressalls
- ITINERARI ACCESSIBLE EN ENTORN URBÀ CONSOLIDAT:**
- mateixes característiques que l'itinerari accessible, però s'admet
- ample de pas mínim: 1,50 m
- ITINERARI ADAPTAT:**
- ample de pas mínim: 0,90 m
 - canvis de direcció: Ø1,50 m
 - alçada lliure mínima: 2,10 m
 - pendent longitudinal màxim: 8 %
 - pendent transversal màxim: 2 %
 - sense cap graó
- ITINERARI PRACTICABLE:**
- ample de pas mínim: 0,90 m
 - canvis de direcció: Ø1,20 m
 - alçada lliure mínima: 2,10 m
 - pendent longitudinal màxim: 8 %
 - pendent transversal màxim: 2 %
 - s'admet graó alliat de 14 cm amb espais de 1,20 m plans als dos costats

PROPOSTA D'ACTUACIONS

- RAMPA ACCESSIBLE:**
- ample de pas mínim: 1,80 m
 - longitud màxima (L): 10 m
 - pendent longitudinal màxim: 10 %
 - si $L \leq 3$ m
 - si 3 m $< L \leq 10$ m: 8 %
- RAMPA ADAPTADA:**
- ample de pas mínim: 0,90 m
 - canvis de direcció: Ø1,50 m
 - longitud màxima (L): 20 m
 - pendent longitudinal màxim: 12 %
 - si $L < 3$ m
 - si 3 m $\leq L \leq 10$ m: 10 %
 - si $L > 10$ m: 8 %



DIAGNÒSTIC D'ACCESSIBILITAT
Plaça de Sant Jordi

2425

1

IDENTIFICACIÓ

Coord UTM: 423560, 4574760

Tipologia

Plaça conformant illa de trama urbana



DESCRIPCIÓ GENERAL DE L'ESPAI PÚBLIC

Espai urbà conformant illa en trama urbana, amb circulació perimetral. Disposa d'espais d'estada i jocs infantils.

DIAGNÒSTIC GENERAL ESTAT ACTUAL

zona	accessible	Parcialment accessible	Adaptat	Practicable	No accessible	Convertible	Altres
------	------------	------------------------	---------	-------------	---------------	-------------	--------

(veure definicions en annex informatiu)

ITINERARIS

generals

altres

ELEMENTS D'URBANITZACIÓ

Rampes

Guais

Font

Bancs

ÀREES D'ESTADA

generals

àrees de jocs

esbarjo de gossos

altres

DIAGNOSI CONJUNTA

NIVELL D'ACCESSIBILITAT RESULTANT (Amb l'execució de les intervencions proposades)

accessible	Parcialment accessible	Adaptat	Practicable	No accessible	Convertible	Altres
------------	------------------------	---------	-------------	---------------	-------------	--------

DIAGNOSI CONJUNTA

GRAU INTERVENCIÓ TOTAL (Intervencions prioritàries + posteriors)

Nivell 1
 (0-10.000 euros)

Nivell 2
 (10.000-100.000 euros)

Nivell 3
 100.000-1.000.000 euros)

Nivell 4
 (No valorats)

VALORACIÓ

Conceptes	Prioritari	Posterior
Paviments		
Rampes		
Escales		
Guais		
Senyalització		
Àrees de jocs		
Mobiliari - equipament	4.000,00 €	
Altres		
TOTAL	4.000,00 €	0,00 €
Imprevistos (10% del total)	400,00 €	0,00 €

PEM (intervencions prioritàries) 4.400,00 €

PEM (intervencions posteriors) 0,00 €

Preu d'Execució Material TOTAL 4.400,00 €

Dades de la darrera revisió

Data:

Nom:

Espai urbà conformant illa en trama urbana, amb circulació perimetral. Disposa d'espais d'estada i jocs infantils. Es caracteritza per els seus parterres que formen elevacions i per ampli espai apte per activitats.

Permet la circulació lliure per dins l'espai i el perímetre dels parterres es detectable.

Hi ha un petit espai amb paviment de llamborda que dificulta l'accés a una de les àrees d'estada i la font.

Sols en un dels guals aquest produeix un estretament de l'ample de pas per la vorera.

1. ITINERARIS

Es manté un itinerari perimetral que es considera accessible en tot el recorregut, llevat del tram afectat pel gual del pas de vianants del carrer Montjuïc, on sols es pot considerar adaptat al no tenir un ample de pas de 1,5 m entre el fanal i el gual.

Aquest gual comunica l'espai del pati de la residència de gent gran amb la plaça.

Els parterres lineals amb arbustives que conformen tanca al llarg de la vorera amb el carrer Montjuïc permeten un ample de pas superior als 1,8 m.

Dins de la plaça no hi ha itineraris predefinitos, la disposició dels diferents elements permet la circulació i comunicació entre els diferents espais i activitats.

Els guals en l'entorn de la plaça són del tipus 120 amb peces de formigó i del tipus deprimat en la vorera del carrer Dolores Ibarruri. No es disposa de paviments tàctils d'encaminament en els diferents guals de vianants de la plaça, i manquen elements que evitin el desnivell amb el pla inclinat.

No es proposa cap mesura correctora. La millora dels guals es considera en l'anàlisi d'aquests.

2.1 Escales

Sense trams d'escala

2.2 Rampes

Sense trams de rampa

2. ÀREES D'ESTADA

Trobem disposicions de bancs en el perímetre dels parterres, al llarg de la tanca d'arbustiva, sota l'arbreda,...

En la majoria es disposa d'espai lateral de maniobra. Sols la zona amb paviment de llamborda no es considera accessible per la irregularitat del paviment.

No es proposa cap mesura correctora.

3. MOBILIARI I EQUIPAMENTS

Tots els bancs són del tipus neoromàntic liviano, amb braços i respalller. Es consideren accessibles.

La font és del tipus Barcelona, amb l'aixeta situada a 90 cm d'alçada i disposa d'espai de maniobra, però està en l'entorn amb paviment de llamborda, que no es pot considerar accessible per la seva irregularitat.

Es proposa modificar la ubicació i model de la font.



SITUACIÓ ACTUAL I PROPOSTES

Plaça de Sant Jordi

2425

3

4. ÀREES DE JOCS INFANTILS I ALTRES ACTIVITATS

Àrea de jocs infantils amb tanca perimetral i paviment de sorra, per a infants de 2 a 12 anys. L'accés és a nivell, de major amplada i conté reixes per evitar l'entrada de gossos, comunica amb itinerari de paviment de formigó fins a multijoc accessible amb cadira de rodes.

Disposa de gronxadors amb diferents tipologies de seient, tirolina, jocs de molla, estructura multijoc accessible i estructura multijoc amb tobogan i elements d'equilibri. Disposa de diferents elements de joc usables des de cadira de rodes.

La plataforma apte per activitats és en paviment de formigó i lliure d'elements de mobiliari.


No es proposa cap mesura correctora

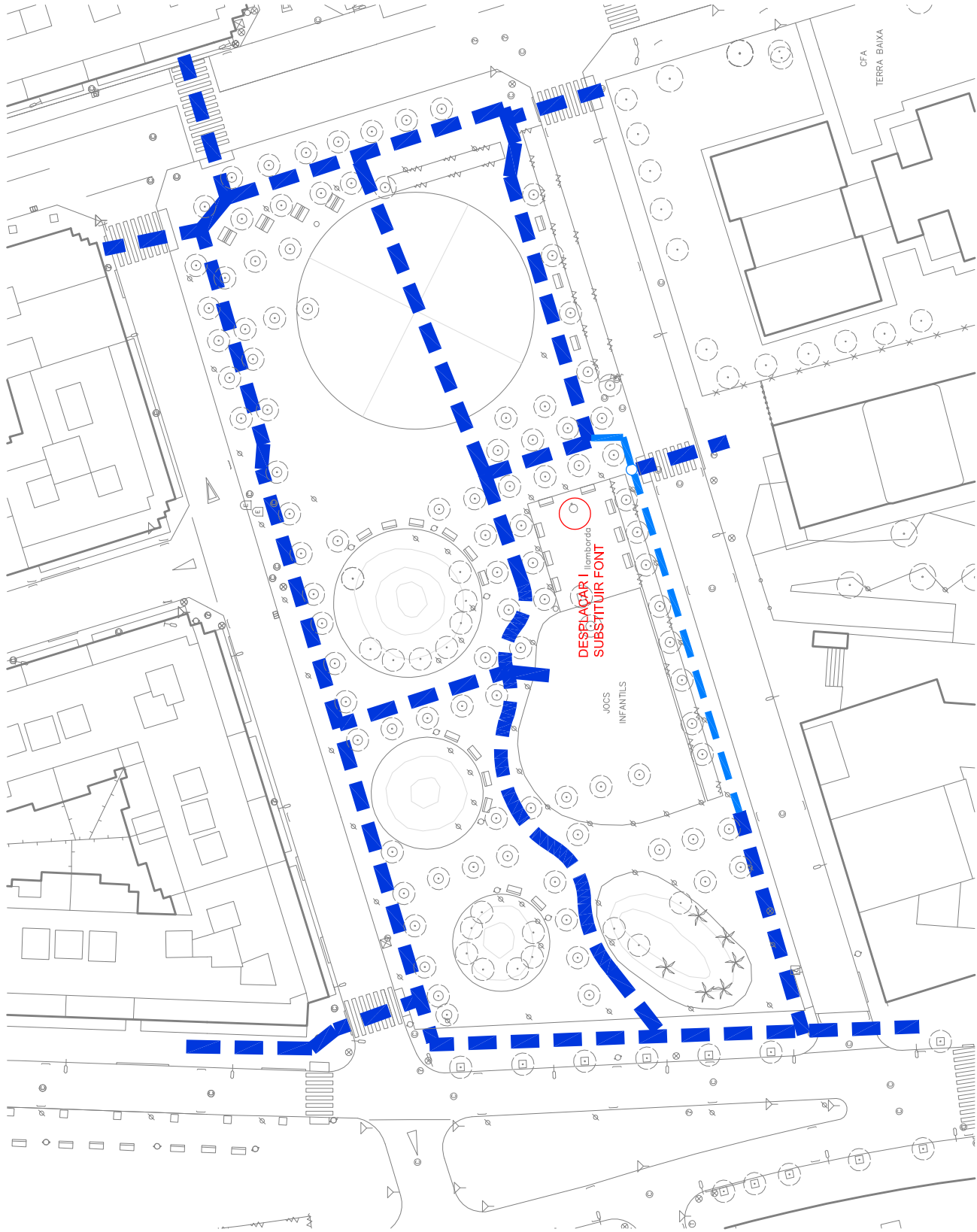
5. SENYALITZACIÓ

Disposa de senyalització cívica i informativa dels parterres i l'àrea de jocs infantils, amb pictogrames i text. No interfereixen amb el pas.

No hi ha cap element de senyalització amb informació general de l'espai. No hi ha cap tipus de senyalització tàctil.

No es proposa cap mesura correctora





- ITINERARI ACCESSIBLE:**
- adjacent a façana o element detectable
 - ample de pas mínim: 1,80 m
 - alçada lliure mínima: 2,20 m
 - longitud longitudinal màxim: 6 %
 - longitud transversal màxim: 2 %
 - sense cap graó ni ressalts

- ITINERARI ACCESSIBLE EN ENTORN URBÀ CONSOLIDAT:**
- mateixes característiques que l'itinerari accessible, però s'admet
- ample de pas mínim: 1,50 m

- ITINERARI ADAPTAT:**
- ample de pas mínim: 0,90 m
 - canvis de direcció: Ø1,50 m
 - alçada lliure mínima: 2,10 m
 - longitud longitudinal màxim: 8 %
 - longitud transversal màxim: 2 %
 - sense cap graó

- ITINERARI PRACTICABLE:**
- ample de pas mínim: 0,90 m
 - canvis de direcció: Ø1,20 m
 - alçada lliure mínima: 2,10 m
 - longitud longitudinal màxim: 8 %
 - longitud transversal màxim: 2 %
 - s'admet graó aïllat de 14 cm amb espais de 1,20 m plans als dos costats

PROPOSTA D'ACTUACIONS

- RAMPA ACCESSIBLE:**
- ample de pas mínim: 1,80 m
 - longitud màxima (L) : 10 m
 - longitud longitudinal màxim: 10 %
 - si $L \leq 3$ m
 - si $3 \text{ m} < L \leq 10$ m

- RAMPA ADAPTADA:**
- ample de pas mínim: 0,90 m
 - canvis de direcció: Ø1,50 m
 - longitud màxima (L) : 20 m
 - longitud longitudinal màxim: 12 %
 - si $L < 3$ m
 - si $3 \text{ m} \leq L \leq 10$ m
 - si $L > 10$ m



DIAGNÒSTIC D'ACCESSIBILITAT
Plaça del Mestre Ventura i Tort

2615


1

IDENTIFICACIÓ

Coord UTM: 423820, 4575760

Tipologia

Plaça en espai irregular al límit entre casc urbà i polígon industrial



DESCRIPCIÓ GENERAL DE L'ESPAI PÚBLIC

Espai urbà en trama irregular al límit entre els casc urbà i el polígon industrial. Amb espai d'estada i d'aparcament. Es caracteritza per estany amb font ornamental.

DIAGNÒSTIC GENERAL ESTAT ACTUAL

zona	accessible	Parcialment accessible	Adaptat	Practicable	No accessible	Convertible	Altres
------	------------	------------------------	---------	-------------	---------------	-------------	--------

(veure definicions en annex informatiu)

ITINERARIS

generals
altres

ELEMENTS D'URBANITZACIÓ

Rampes
Escales
Guais
Altres

ÀREES D'ESTADA

generals
àrees de jocs
esbarjo de gossos
altres

DIAGNOSI CONJUNTA

--	--	--	--	--	--	--	--

NIVELL D'ACCESSIBILITAT RESULTANT (Amb l'execució de les intervencions proposades)

accessible	Parcialment accessible	Adaptat	Practicable	No accessible	Convertible	Altres
------------	------------------------	---------	-------------	---------------	-------------	--------

DIAGNOSI CONJUNTA

--	--	--	--	--	--	--

GRAU INTERVENCIÓ TOTAL (Intervencions prioritàries + posteriors)

Nivell 1
(0-10.000 euros)

Nivell 2
(10.000-100.000 euros)

Nivell 3
100.000-1.000.000 euros)

Nivell 4
(No valorats)

VALORACIÓ

Conceptes	Prioritari	Posterior
Paviments		2.500,00 €
Rampes		
Escales		
Guais	2.200,00 €	
Senyalització		
Àrees de jocs		
Mobiliari - equipament		
Altres		
TOTAL	2.200,00 €	2.500,00 €
Imprevistos (10% del total)	220,00 €	250,00 €

PEM (intervencions prioritàries) 2.420,00 €

PEM (intervencions posteriors) 2.750,00 €

Preu d'Execució Material TOTAL 5.170,00 €

Dades de la darrera revisió

Data:

Nom:

SITUACIÓ ACTUAL I PROPOSTES

Plaça del Mestre Ventura i Tort

2615₂

Espai urbà en trama irregular al límit entre el casc urbà i el polígon industrial. Amb espai d'estada i d'aparcament. Es caracteritza per estany amb font ornamental i entorn enjardinat. Es mantenen els itineraris per les voreres, considerades parcialment accessibles. El paviment de la part central presenta juntes obertes amb ressalts i pel costat est hi ha un petit desnivell. El banc perimetral es considera parcialment adaptat.

1. ITINERARIS

Els itineraris al llarg de les voreres tenen amplituds superiors a 1,5m. El panot presenta algun tram amb irregularitats. El gual de vianants de l'extrem nord, provoca pendent transversal als itineraris. Hi ha algun tram amb paviment de formigó que presenta irregularitats.

Es proposa la substitució del paviment de formigó per panot i la modificació del gual de vianants.

2.1 Escales

Sense trams d'escala

2.2 Rampes

Sense trams en pendent

2. ÀREES D'ESTADA

Hi ha un espai d'estada en l'entorn de la font, amb un banc perimetral d'obra de fàbrica ceràmica. El paviment està a un nivell diferent al de les voreres i presenta ressalt al costat est i graó a l'oest. El paviment de lloses de formigó amb l'àrid vist està col·locat a junta oberta i presenta irregularitats. La inversió que implica un canvi del paviment i la proximitat al parc del Fondo d'en Peixó desaconsellen l'actuació.

No es proposa cap mesura correctora

3. MOBILIARI I EQUIPAMENTS

El banc perimetral disposa de braços en els dos extrems, però no d'espais laterals. Dotat d'enllumenat públic.

No es proposa cap mesura correctora

4. ÀREES DE JOCS INFANTILS I ALTRES ACTIVITATS

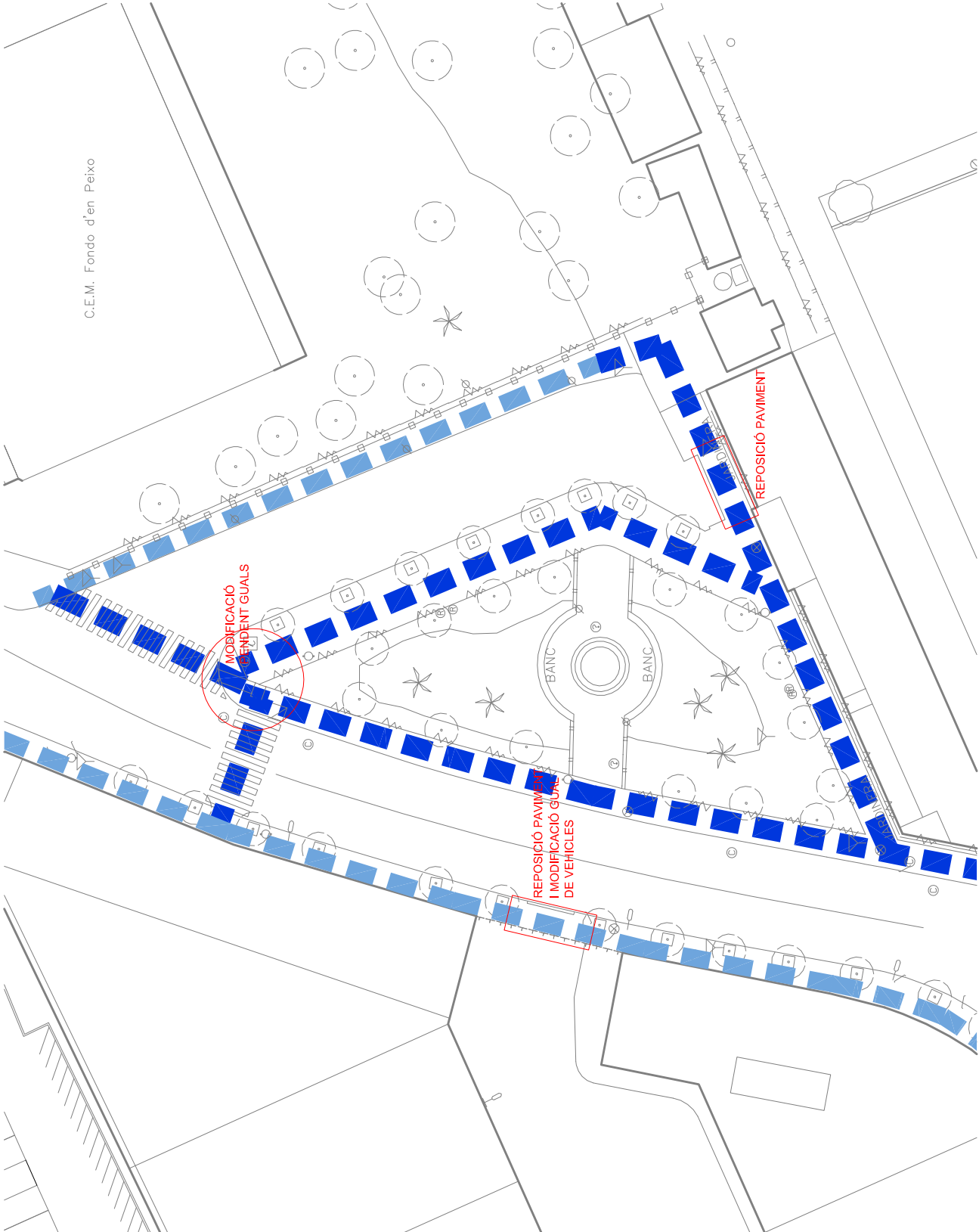
Sense àrees d'activitat

5. SENYALITZACIÓ

Disposa de senyalització cívica en els parterres, amb pictogrames i text. No interfereixen amb el pas. No hi ha cap element de senyalització amb informació general de l'espai. No hi ha cap tipus de senyalització tàctil.

No es proposa cap mesura correctora





C.E.M. Fondo d'en Peixo

- ITINERARI ACCESSIBLE:**
- adjacent a façana o element detectable
 - ample de pas mínim: 1,80 m
 - alçada llure mínima: 2,20 m
 - pendent longitudinal màxim: 6 %
 - pendent transversal màxim: 2 %
 - sense cap graó ni ressalls

- ITINERARI ACCESSIBLE EN ENTORN URBÀ CONSOLIDAT:**
- mateixes característiques que l'itinerari accessible, però s'admet
- ample de pas mínim: 1,50 m

- ITINERARI ADAPTAT:**
- ample de pas mínim: 0,90 m
 - canvis de direcció: Ø1,50 m
 - alçada llure mínima: 2,10 m
 - pendent longitudinal màxim: 8 %
 - pendent transversal màxim: 2 %
 - sense cap graó

- ITINERARI PRACTICABLE:**
- ample de pas mínim: 0,90 m
 - canvis de direcció: Ø1,20 m
 - alçada llure mínima: 2,10 m
 - pendent longitudinal màxim: 8 %
 - pendent transversal màxim: 2 %
 - s'admet graó alliat de 14 cm amb espais de 1,20 m plans als dos costats

PROPOSTA D'ACTUACIONS

RAMPA ACCESSIBLE:

- ample de pas mínim: 1,80 m
- longitud màxima (L): 10 m
- pendent longitudinal màxim: 10 %
- si $L \leq 3$ m
- si 3 m $< L \leq 10$ m

RAMPA ADAPTADA:

- ample de pas mínim: 0,90 m
- canvis de direcció: Ø1,50 m
- longitud màxima (L): 20 m
- pendent longitudinal màxim: 12 %
- si $L < 3$ m
- si 3 m $\leq L \leq 10$ m
- si $L > 10$ m

DIAGNÒSTIC D'ACCESSIBILITAT
Espai d'accés al CEM Estruch

2692


1

IDENTIFICACIÓ

Coord UTM: 424975, 4575635

Tipologia

Eixamplament de vorera amb accés a equipament



DESCRIPCIÓ GENERAL DE L'ESPAI PÚBLIC

Espai urbà format per eixamplament de vorera en accés a equipament esportiu, amb àrea d'estada i sortides d'emergència del metro.

DIAGNÒSTIC GENERAL ESTAT ACTUAL

zona	accessible	Parcialment accessible	Adaptat	Practicable	No accessible	Convertible	Altres
------	------------	------------------------	---------	-------------	---------------	-------------	--------

(veure definicions en annex informatiu)

ITINERARIS

generals
altres

ELEMENTS D'URBANITZACIÓ

Rampes
Escales
Bancs
Altres

ÀREES D'ESTADA

generals
àrees de jocs
esbarjo de gossos
altres

DIAGNOSI CONJUNTA

--	--	--	--	--	--	--	--

NIVELL D'ACCESSIBILITAT RESULTANT (Amb l'execució de les intervencions proposades)

accessible	Parcialment accessible	Adaptat	Practicable	No accessible	Convertible	Altres
------------	------------------------	---------	-------------	---------------	-------------	--------

DIAGNOSI CONJUNTA

--	--	--	--	--	--	--

GRAU INTERVENCIÓ TOTAL (Intervencions prioritàries + posteriors)

Nivell 1
(0-10.000 euros)

Nivell 2
(10.000-100.000 euros)

Nivell 3
100.000-1.000.000 euros)

Nivell 4
(No valorats)

VALORACIÓ

Conceptes	Prioritari	Posterior
Paviments		
Rampes		
Escales		
Guals		
Senyalització		
Àrees de jocs		
Mobiliari - equipament		
Altres		
TOTAL	0,00 €	0,00 €
Imprevistos (10% del total)	0,00 €	0,00 €

PEM (intervencions prioritàries) 0,00 €

PEM (intervencions posteriors) 0,00 €

Preu d'Execució Material TOTAL 0,00 €

Dades de la darrera revisió

Data:

Nom:

SITUACIÓ ACTUAL I PROPOSTES

Espai d'accés al CEM Estruch

2692₂

Espai urbà format per eixamplament de vorera en accés a equipament esportiu, amb àrea d'estada i sortides d'emergència del metro. Espai sense itineraris definits, es manté l'ample de vorera tant del carrer Pare Andreu de Palma com de l'av. Verge de Montserrat. No hi ha cap senyalització tàctil que permeti seguir l'itinerari de la vorera i adjacent a la façana hi ha els aparca-bicicletes. Hi ha petites zones d'estada accessibles sota l'arbrat.

1. ITINERARIS

Es mantenen els recorreguts per les voreres, però sense cap elements que les delimiti. L'itinerari al llarg de la façana troba els obstacles dels aparcaments de bicicletes.

No es proposa cap mesura correctora

2.1 Escales

Sense trams d'escala

Les escales i la rampa es consideren de l'edifici del CEM Estruch

2.2 Rampes

Sense trams en pendent

2. AREES D'ESTADA

Hi ha agrupacions de cadires, d'un model accessible, i alineació de bancs en límit de vorera, de model practicable. S'hi pot arribar des del itinerari accessible i disposen d'espais d'apropament i maniobra. Es compleix la ràtio 1 a 5.

No es proposa cap mesura correctora

3. MOBILIARI I EQUIPAMENTS

Els bancs d'alineació són tipus romàntic, amb respall, però sense braços. Les cadires són del model Nomo, amb braços i respall. Es consideren accessibles.

Hi ha un mòdul d'aparcament de bicicletes tipus Bici Box.

No es proposa cap mesura correctora

4. ÀREES DE JOCS INFANTILS I ALTRES ACTIVITATS

Sense àrees d'activitat


5. SENYALITZACIÓ

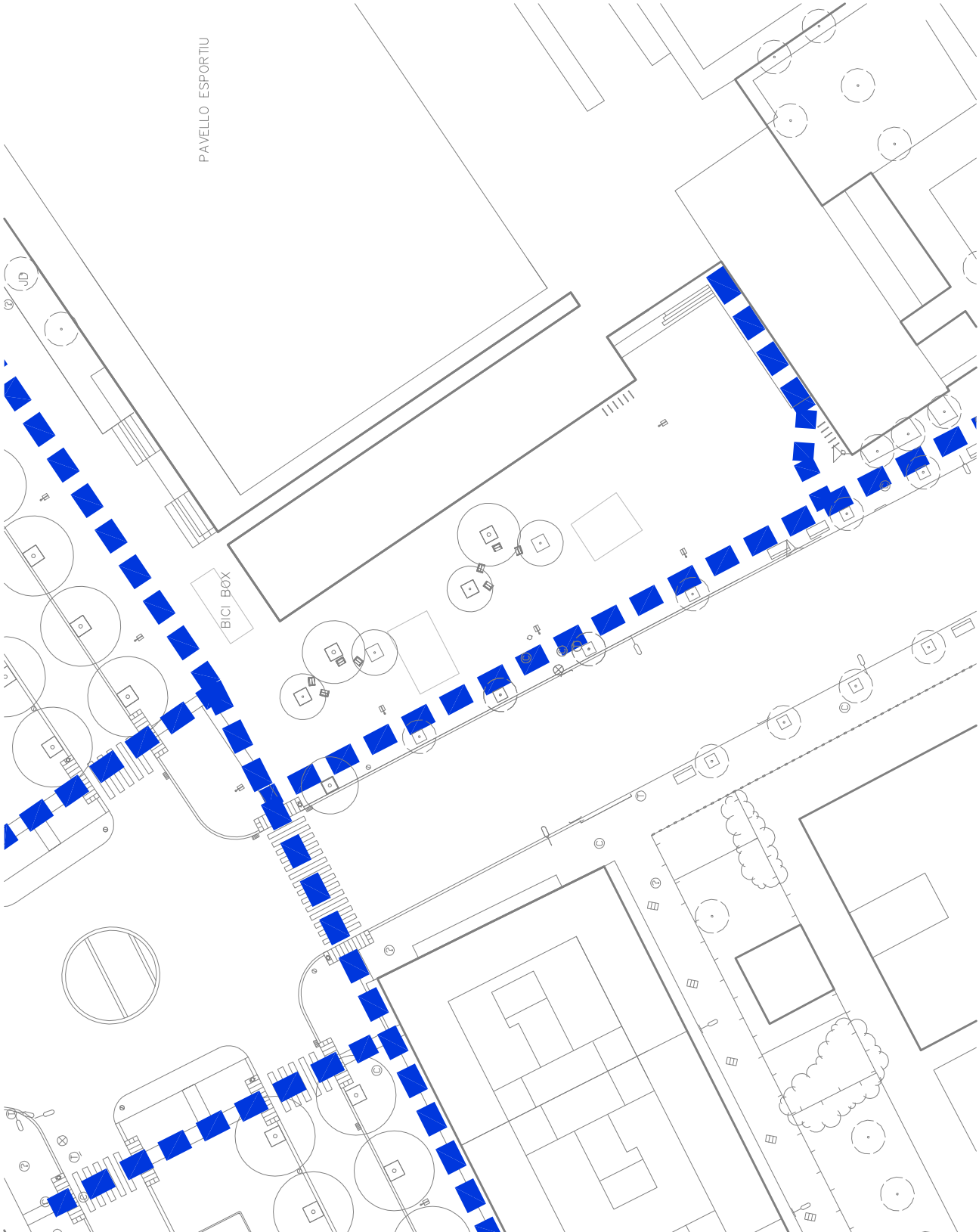
Disposa de senyalització de les sortides d'emergència del metro. No interfereixen amb el pas.

No hi ha cap element de senyalització amb informació cívica.

No hi ha cap tipus de senyalització tàctil.

No es proposa cap mesura correctora





PAVEL·LO ESPORTIU

- ITINERARI ACCESSIBLE:**
- adjacent a façana o element detectable
 - ample de pas mínim: 1,80 m
 - alçada llure mínima: 2,20 m
 - pendent longitudinal màxim: 6 %
 - pendent transversal màxim: 2 %
 - sense cap graó ni ressalls

- ITINERARI ACCESSIBLE EN ENTORN URBÀ CONSOLIDAT:**
- mateixes característiques que l'itinerari accessible, però s'admet
- ample de pas mínim: 1,50 m

- ITINERARI ADAPTAT:**
- ample de pas mínim: 0,90 m
 - canvis de direcció: Ø1,50 m
 - alçada llure mínima: 2,10 m
 - pendent longitudinal màxim: 8 %
 - pendent transversal màxim: 2 %
 - sense cap graó

- ITINERARI PRACTICABLE:**
- ample de pas mínim: 0,90 m
 - canvis de direcció: Ø1,20 m
 - alçada llure mínima: 2,10 m
 - pendent longitudinal màxim: 8 %
 - pendent transversal màxim: 2 %
 - s'admet graó alliat de 14 cm amb espais de 1,20 m plans als dos costats

PROPOSTA D'ACTUACIONS

RAMPA ACCESSIBLE:

- ample de pas mínim: 1,80 m
- longitud màxima (L): 10 m
- pendent longitudinal màxim: 10 %
si $L \leq 3$ m
- si 3 m < $L \leq 10$ m 8 %

RAMPA ADAPTADA:

- ample de pas mínim: 0,90 m
- canvis de direcció: Ø1,50 m
- longitud màxima (L): 20 m
- pendent longitudinal màxim: 12 %
si $L < 3$ m
- si 3 m \leq $L \leq 10$ m 10 %
- si $L > 10$ m 8 %

DIAGNÒSTIC D'ACCESSIBILITAT
Plaça de La Constitució

2700

1

IDENTIFICACIÓ

Coord UTM: 424830, 4575110

Tipologia

Plaça conformant illa en trama urbana



DESCRIPCIÓ GENERAL DE L'ESPAI PÚBLIC

Espai urbà que conforma illa de trama urbana amb front a quatre carrers de circulació perimetral. Amb àrees d'estada, de jocs infantils, i espai apte per activitats a l'aire lliure. Diferents serveis de terrassa de bar.

DIAGNÒSTIC GENERAL ESTAT ACTUAL

zona	accessible	Parcialment accessible	Adaptat	Practicable	No accessible	Convertible	Altres
------	------------	------------------------	---------	-------------	---------------	-------------	--------

(veure definicions en annex informatiu)

ITINERARIS

generals

altres

ELEMENTS D'URBANITZACIÓ

Rampes

Escales

Bancs

Font

ÀREES D'ESTADA

generals

àrees de jocs

esbarjo de gossos

altres

DIAGNOSI CONJUNTA

--	--	--	--	--	--	--	--

NIVELL D'ACCESSIBILITAT RESULTANT (Amb l'execució de les intervencions proposades)

accessible	Parcialment accessible	Adaptat	Practicable	No accessible	Convertible	Altres
------------	------------------------	---------	-------------	---------------	-------------	--------

DIAGNOSI CONJUNTA

--	--	--	--	--	--	--

GRAU INTERVENCIÓ TOTAL (Intervencions prioritàries + posteriors)

Nivell 1 (0-10.000 euros)

Nivell 2 (10.000-100.000 euros)

Nivell 3 (100.000-1.000.000 euros)

Nivell 4 (No valorats)

VALORACIÓ

Conceptes	Prioritari	Posterior
Paviments		1.000,00 €
Rampes		
Escales		
Guals		
Senyalització		
Àrees de jocs		
Mobiliari - equipament		2.500,00 €
Altres		
TOTAL	0,00 €	3.500,00 €
Imprevistos (10% del total)	0,00 €	350,00 €

PEM (intervencions prioritàries) 0,00 €

PEM (intervencions posteriors) 3.850,00 €

Preu d'Execució Material TOTAL 3.850,00 €

Dades de la darrera revisió

Data:

Nom:

SITUACIÓ ACTUAL I PROPOSTES

Plaça de La Constitució

2700₆

Espai urbà que conforma illa de trama urbana amb front a quatre carrers de circulació perimetral. Amb àrees d'estada, de jocs infantils, i espai apte per activitats. Es caracteritza per esplanada pavimentada al costat de ctra. Marina, i l'exemplar d'eucaliptus de grans dimensions. Els itineraris es consideren accessibles. Esta equipat de bancs en alineació, la majoria amb respallter i braços. La font esta sobre una plataforma de formigó que crea ressalt amb el paviment de sauló i es insuficient per a maniobra. En la zona de jocs infantils hi ha diversitat de jocs, amb paviment de sorra.

1. ITINERARIS

Els itineraris al llarg de les voreres tenen diferents amplituds de pas. Sols les voreres del interior de la plaça fan l'amplada mínima de 1,50 m. Al costat nord hi ha paperera i bústia que redueixen l'amplada de pas.

El camí pavimentat fa 1,40 m d'amplada.

Els encaminaments dels guais de vianants del carrer Reus estan mal direccionats.

Entre el camí i el pav. de sauló hi ha un graó, en general al llarg de les voreres es manté el nivell entre paviments sense gaires ressalts, però si que n'hi ha amb la plataforma.

Es proposa corregir els encaminaments dels guais i feines de manteniment del sauló per reduir ressalts.

2.1 Escales

Sense escales

2.2 Rampes

Sense rampes

2. ÀREES D'ESTADA

Hi ha dotació de bancs, disposats en alineació en el perímetre de la plaça i de la plataforma. Disposen d'espais laterals de 1,5m de diàmetre.

Hi ha diferents espais amb servei de terrassa.

No es proposa cap actuació

3. MOBILIARI I EQUIPAMENTS

La majoria dels bancs estan dotats de braços i respallter. Sols no en tenen els de la vorera de ctra. Marina.

La font és d'un model no accessible. Esta sobre base de pav. de formigó amb dimensions que no permeten maniobra i hi ha graó amb el sauló.

Es proposa ampliar la plataforma i substituir el model de font.

4. ÀREES DE JOCS INFANTILS I ALTRES ACTIVITATS

Per infants entre 2 i 12 anys, amb paviment de sorra, la tanca el divideix en dos espais. Disposa de dues estructures de jocs combinats, gronxador amb seients tipus bolquer i jocs de molles.

No es proposa cap mesura correctora

5. SENYALITZACIÓ

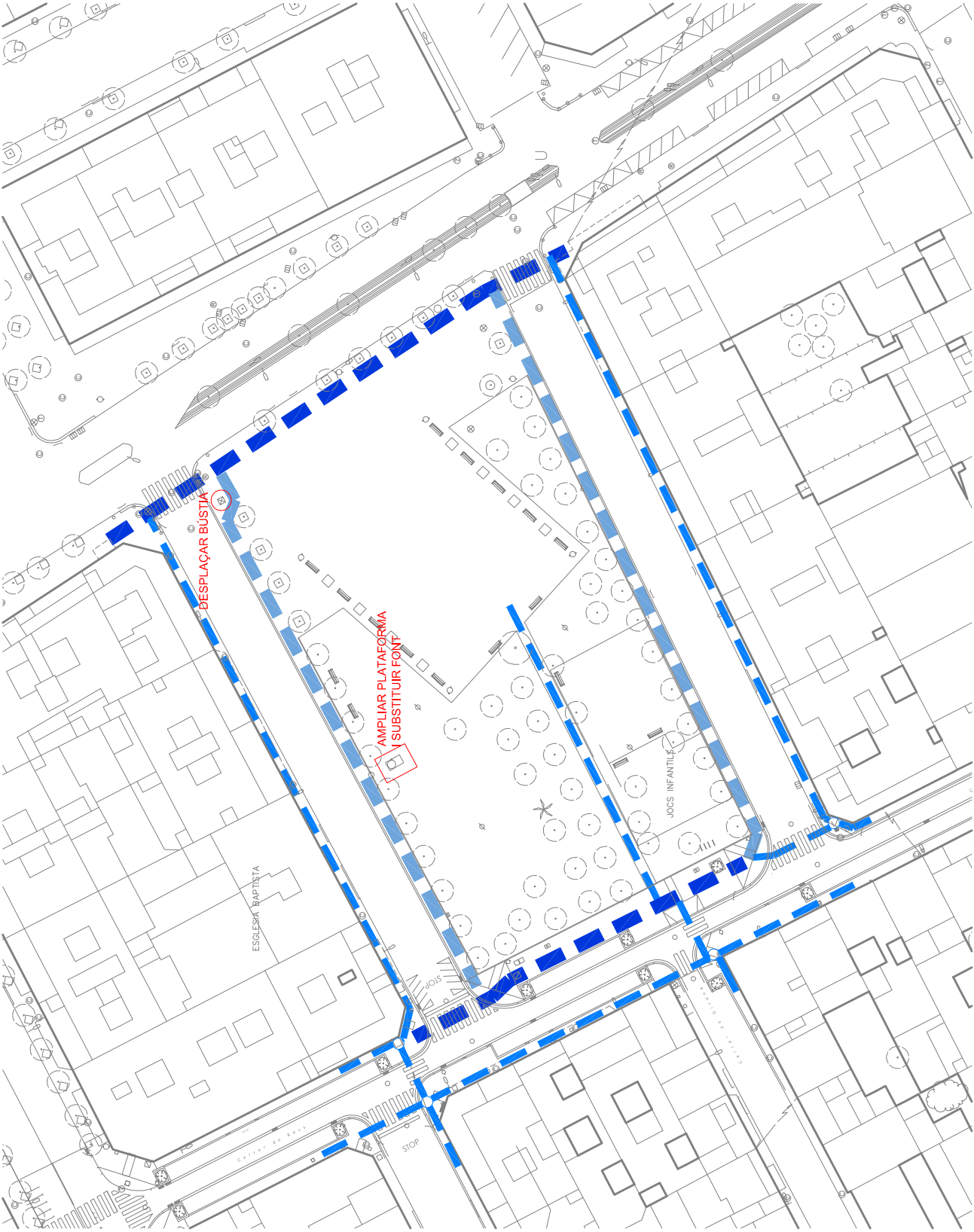
Dotat de senyalització cívica i informativa dels jocs, no interfereix en els itineraris.

Sense cap tipus de senyalització informativa de la distribució del espai.

Sense cap tipus de senyalització tàctil.

No es proposa cap mesura correctora





- ITINERARI ACCESSIBLE:**
- adjectant a façana o element detectable
 - ample de pas mínim: 1,80 m
 - alçada llure mínima: 2,20 m
 - pendent longitudinal màxim: 6 %
 - pendent transversal màxim: 2 %
 - sense cap graó ni ressalts

- ITINERARI ACCESSIBLE EN ENTORN URBÀ CONSOLIDAT:**
- mateixes característiques que l'itinerari accessible, però s'admet
- ample de pas mínim: 1,50 m

- ITINERARI ADAPTAT:**
- ample de pas mínim: 0,90 m
 - canvis de direcció: Ø1,50 m
 - alçada llure mínima: 2,10 m
 - pendent longitudinal màxim: 8 %
 - pendent transversal màxim: 2 %
 - sense cap graó

- ITINERARI PRACTICABLE:**
- ample de pas mínim: 0,90 m
 - canvis de direcció: Ø1,20 m
 - alçada llure mínima: 2,10 m
 - pendent longitudinal màxim: 8 %
 - pendent transversal màxim: 2 %
 - s'admet graó alliat de 14 cm amb espais de 1,20 m plans als dos costats

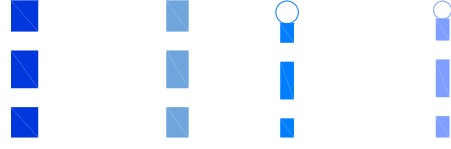
PROPOSTA D'ACTUACIONS

RAMPA ACCESSIBLE:

- ample de pas mínim: 1,80 m
- longitud màxima (L): 10 m
- pendent longitudinal màxim: 10 %
- si $L \leq 3$ m
- si 3 m $< L \leq 10$ m

RAMPA ADAPTADA:

- ample de pas mínim: 0,90 m
- canvis de direcció: Ø1,50 m
- longitud màxima (L): 20 m
- pendent longitudinal màxim: 12 %
- si $L < 3$ m
- si 3 m $\leq L \leq 10$ m
- si $L > 10$ m



DIAGNÒSTIC D'ACCESSIBILITAT
Àrea d'estada al barri de Les Palmeres

2820-0


1

IDENTIFICACIÓ

Coord UTM: 424477, 4574274

Tipologia

Espai públic al límit del casc urbà



DESCRIPCIÓ GENERAL DE L'ESPAI PÚBLIC

Espai públic al límit del casc urbà, en entorn fora d'ordenació. Disposa d'espai d'estada i zona de jocs infantils

DIAGNÒSTIC GENERAL ESTAT ACTUAL

zona	accessible	Parcialment accessible	Adaptat	Practicable	No accessible	Convertible	Altres
------	------------	------------------------	---------	-------------	---------------	-------------	--------

(veure definicions en annex informatiu)

ITINERARIS

generals

altres

ELEMENTS D'URBANITZACIÓ

Rampes

Escales

Font

Bancs

ÀREES D'ESTADA

generals

àrees de jocs

esbarjo de gossos

altres

DIAGNOSI CONJUNTA

--	--	--	--	--	--	--	--

NIVELL D'ACCESSIBILITAT RESULTANT (Amb l'execució de les intervencions proposades)

accessible	Parcialment accessible	Adaptat	Practicable	No accessible	Convertible	Altres
------------	------------------------	---------	-------------	---------------	-------------	--------

DIAGNOSI CONJUNTA

--	--	--	--	--	--	--

GRAU INTERVENCIÓ TOTAL (Intervencions prioritàries + posteriors)

Nivell 1
 (0-10.000 euros)

Nivell 2
 (10.000-100.000 euros)

Nivell 3
 100.000-1.000.000 euros)

Nivell 4
 (No valorats)

VALORACIÓ

Conceptes	Prioritari	Posterior
Paviments		
Rampes		
Escales		
Guals		
Senyalització		
Àrees de jocs		
Mobiliari - equipament		
Altres		
TOTAL	0,00 €	0,00 €
Imprevistos (10% del total)	0,00 €	0,00 €

PEM (intervencions prioritàries) 0,00 €

PEM (intervencions posteriors) 0,00 €

Preu d'Execució Material TOTAL 0,00 €

Dades de la darrera revisió

Data:

Nom:

SITUACIÓ ACTUAL I PROPOSTES

Àrea d'estada al barri de Les Palmeres

2820-0₂

Espai públic al límit del casc urbà, en entorn fora d'ordenació. Disposa d'espai d'estada i zona de jocs infantils. L'accés fins aquest espai és per carrers en que les voreres no són estretes i manquen passos de vianants. La circulació dels vianants normalment és per la calçada.

L'espai està conformat per un tram de vorera, sense cap gual per accedir-hi i un espai de prat on hi ha el tancat amb jocs infantils. Les mancances en accessibilitat de l'espai urbà de tot el barri requereixen d'una actuació de reurbanització de tot ell, dotant-lo de voreres, passos de vianants, guals i espai d'estada i jocs accessibles.

1. ITINERARIS

No es considera cap itinerari accessible ni adaptat per accedir a la zona d'estada sobre la vorera.

Es considera com a itinerari practicable el que discorre per la calçada i per met accedir a l'àrea de prat i als jocs infantils.

No es proposa cap mesura correctora

2.1 Escales

Sense trams d'escala

2.2 Rampes

Sense trams de rampa

2. ÀREES D'ESTADA

Hi ha disposició de bancs en alineació amb l'arbrat, en el tram de vorera. Aquests no disposen d'espai lateral de maniobra.

No es proposa cap mesura correctora

3. MOBILIARI I EQUIPAMENTS

Els bancs són del tipus neoromàntic liviano, amb braços i respall, que es considera accessible.

La font és del tipus Barcelona, amb l'aixeta situada a 1,15 m d'alçada, pel que es pot considerar adaptada, però no accessible. Disposa d'espai d'apropament i maniobra.

Malgrat els elements que la conformen siguin accessibles o adaptats, el fet de tenir un graó en el perímetre no permet considerar l'àrea d'estada com accessible.

No es proposa cap mesura correctora

4. ÀREES DE JOCS INFANTILS I ALTRES ACTIVITATS

Àrea de jocs infantils amb tanca perimetral i paviment de sorra, per a infants de 2 a 6 anys.

L'accés a l'àrea de jocs és a través de rampa de fusta sense ressals importants.

Disposa de jocs de molla, un d'ells de balanci, i estructura multijoc amb dos tobogans i elements d'escalada. No hi ha elements de joc usables des d'una cadira de rodes.

No es proposa cap mesura correctora

5. SENYALITZACIÓ

Disposa de senyalització cívica i informativa de l'àrea de jocs infantils, amb pictogrames i text. No interfereix amb el pas.

No hi ha cap element de senyalització amb informació general de l'espai.

No hi ha cap tipus de senyalització tàctil.

No es proposa cap mesura correctora





- ITINERARI ACCESSIBLE:**
- adjacent a façana o element detectable
 - ample de pas mínim: 1,80 m
 - alçada llure mínima: 2,20 m
 - pendent longitudinal màxim: 6 %
 - pendent transversal màxim: 2 %
 - sense cap graó ni ressalts

- ITINERARI ACCESSIBLE EN ENTORN URBÀ CONSOLIDAT:**
- mateixes característiques que l'itinerari accessible, però s'admet
- ample de pas mínim: 1,50 m

- ITINERARI ADAPTAT:**
- ample de pas mínim: 0,90 m
 - canvis de direcció: Ø1,50 m
 - alçada llure mínima: 2,10 m
 - pendent longitudinal màxim: 8 %
 - pendent transversal màxim: 2 %
 - sense cap graó

- ITINERARI PRACTICABLE:**
- ample de pas mínim: 0,90 m
 - canvis de direcció: Ø1,20 m
 - alçada llure mínima: 2,10 m
 - pendent longitudinal màxim: 8 %
 - pendent transversal màxim: 2 %
 - s'admet graó aïllat de 14 cm amb espais de 1,20 m plans als dos costats

PROPOSTA D'ACTUACIONS

- RAMPA ACCESSIBLE:**
- ample de pas mínim: 1,80 m
 - longitud màxima (L): 10 m
 - pendent longitudinal màxim: 10 %
 - si $L \leq 3$ m: 8 %
 - si 3 m $< L \leq 10$ m

- RAMPA ADAPTADA:**
- ample de pas mínim: 0,90 m
 - canvis de direcció: Ø1,50 m
 - longitud màxima (L): 20 m
 - pendent longitudinal màxim: 12 %
 - si $L < 3$ m: 10 %
 - si 3 m $\leq L \leq 10$ m: 8 %
 - si $L > 10$ m



DIAGNÒSTIC D'ACCESSIBILITAT
Plaça del Raval de Baix

3754


1

IDENTIFICACIÓ

Coord UTM: 424375, 4575250

Tipologia

Interior d'illa amb accés a habitatges i
 aparcament



DESCRIPCIÓ GENERAL DE L'ESPAI PÚBLIC

Interior d'illa amb front a un carrer. Dona accés a habitatges i aparcament soterrat. Disposa d'espai d'estada i jocs infantils.

DIAGNÒSTIC GENERAL ESTAT ACTUAL

zona	accessible	Parcialment accessible	Adaptat	Practicable	No accessible	Convertible	Altres
------	------------	------------------------	---------	-------------	---------------	-------------	--------

(veure definicions en annex informatiu)

ITINERARIS

generals

altres

ELEMENTS D'URBANITZACIÓ

Rampes

Escales

Bancs

Altres

ÀREES D'ESTADA

generals

àrees de jocs

esbarjo de gossos

altres

DIAGNOSI CONJUNTA

NIVELL D'ACCESSIBILITAT RESULTANT (Amb l'execució de les intervencions proposades)

accessible	Parcialment accessible	Adaptat	Practicable	No accessible	Convertible	Altres
------------	------------------------	---------	-------------	---------------	-------------	--------

DIAGNOSI CONJUNTA

GRAU INTERVENCIÓ TOTAL (Intervencions prioritàries + posteriors)

Nivell 1
 (0-10.000 euros)

Nivell 2
 (10.000-100.000 euros)

Nivell 3
 100.000-1.000.000 euros)

Nivell 4
 (No valorats)

VALORACIÓ

Conceptes	Prioritari	Posterior
Paviments		
Rampes		
Escales		
Guals		
Senyalització		
Àrees de jocs		
Mobiliari - equipament		300,00 €
Altres		
TOTAL	0,00 €	300,00 €
Imprevistos (10% del total)	0,00 €	30,00 €

PEM (intervencions prioritàries) 0,00 €

PEM (intervencions posteriors) 330,00 €

Preu d'Execució Material TOTAL 330,00 €

Dades de la darrera revisió

Data:

Nom:

SITUACIÓ ACTUAL I PROPOSTES

Plaça del Raval de Baix

3754₂

Interior d'illa amb front a un carrer. Dona accés a habitatges i aparcament soterrat. Disposa d'espai d'estada i jocs infantils. Per estar en interior d'illa té horari d'obertura. Sense itineraris definits, l'espai pavimentat es ampli i sense elements interposats que entorpeixin el pas. El model de banc té el respalller una mica baix i no s'hi han col·locat braços. El paviment dels jocs és de cautxú.

1. ITINERARIS

Sense itineraris predefinits, tot l'espai pavimentat permet la circulació de vianants i arribar als diferents accessos d'habitatges, aparcament i àrea de jocs. Les guies de la porta corredissa d'accés presenta petit ressalt. El límit del parterre és amb vorada i tanca. El límit entre paviments és amb reixa interceptor, amb forat de 1,5 cm.

No es proposa cap mesura correctora

2.1 Escales

Sense trams d'escala

2.2 Rampes

Sense trams en pendent

2. ÀREES D'ESTADA

Formada per banc lineal tipus Bancal, amb respallers invertits, al límit entre l'àrea de jocs i la resta d'espai pavimentat. No es disposa d'espai lateral de maniobra, doncs interferiria en l'itinerari d'accés als jocs. Si que hi ha espai frontal.

No es permet el joc amb pilotes ni les bicicletes.

No es proposa cap mesura correctora

3. MOBILIARI I EQUIPAMENTS

Amb alineació de bancs tipus Bancal, sense braços, amb trams amb respallers invertits entre ells. Aquest model presenta un límit lateral amb el seien amb un voladís superior als 15 cm. Permet col·locar braços. Dotat d'enllumenat públic.

Es proposa dotar de braços alguns dels trams.

4. ÀREES DE JOCS INFANTILS I ALTRES ACTIVITATS

Hi ha un àrees de jocs, amb paviment de cautxú i sense tanca perimetral, per a nens entre 2 i 12 anys, amb joc d'escalada, estructura multijoc amb dos tobogans petits, gronxador amb dos tipus de seients i joc de molla.

No es proposa cap mesura correctora


5. SENYALITZACIÓ

Disposa de senyalització cívica i informativa d'àrea de jocs, amb pictogrames i text. No interfereixen amb el pas.

Hi ha senyal amb indicació d'horari d'obertura però no amb informació general de l'espai.

No hi ha cap tipus de senyalització tàctil.

No es proposa cap mesura correctora





- ITINERARI ACCESSIBLE:**
- adjacent a façana o element detectable
 - ample de pas mínim: 1,80 m
 - alçada llure mínima: 2,20 m
 - pendent longitudinal màxim: 6 %
 - pendent transversal màxim: 2 %
 - sense cap graó ni ressalts

- ITINERARI ACCESSIBLE EN ENTORN URBÀ CONSOLIDAT:**
- mateixes característiques que l'itinerari accessible, però s'admet
- ample de pas mínim: 1,50 m

- ITINERARI ADAPTAT:**
- ample de pas mínim: 0,90 m
 - Ø1,50 m
 - canvis de direcció: 2,10 m
 - alçada llure mínima: 8 %
 - pendent longitudinal màxim: 8 %
 - pendent transversal màxim: 2 %
 - sense cap graó

- ITINERARI PRACTICABLE:**
- ample de pas mínim: 0,90 m
 - Ø1,20 m
 - canvis de direcció: 2,10 m
 - alçada llure mínima: 8 %
 - pendent longitudinal màxim: 8 %
 - pendent transversal màxim: 2 %
 - s'admet graó alliat de 14 cm amb espais de 1,20 m plans als dos costats

PROPOSTA D'ACTUACIONS

RAMPA ACCESSIBLE:

- ample de pas mínim: 1,80 m
- longitud màxima (L): 10 m
- pendent longitudinal màxim: 10 %
- si $L \leq 3$ m
- si $3 \text{ m} < L \leq 10$ m

RAMPA ADAPTADA:

- ample de pas mínim: 0,90 m
- canvis de direcció: Ø1,50 m
- longitud màxima (L): 20 m
- pendent longitudinal màxim: 12 %
- si $L < 3$ m
- si $3 \text{ m} \leq L \leq 10$ m
- si $L > 10$ m

DIAGNÒSTIC D'ACCESSIBILITAT
Jardins de l'Artesà

E011

1

IDENTIFICACIÓ

Coord UTM: 424320, 4575710

Tipologia
 Jardí en equipament cultural



DESCRIPCIÓ GENERAL DE L'ESPAI PÚBLIC

Espai enjardinat en pati d'equipament cultural, amb servei de terrassa de bar, sanitaris i espai per activitats al exterior.

DIAGNÒSTIC GENERAL ESTAT ACTUAL

zona	accessible	Parcialment accessible	Adaptat	Practicable	No accessible	Convertible	Altres
------	------------	------------------------	---------	-------------	---------------	-------------	--------

(veure definicions en annex informatiu)

ITINERARIS

generals
 altres

ELEMENTS D'URBANITZACIÓ

Rampes
 Escales
 Bancs
 Fonts

ÀREES D'ESTADA

generals
 àrees de jocs
 esbarjo de gossos
 altres

DIAGNOSI CONJUNTA

--	--	--	--	--	--	--	--

NIVELL D'ACCESSIBILITAT RESULTANT (Amb l'execució de les intervencions proposades)

accessible	Parcialment accessible	Adaptat	Practicable	No accessible	Convertible	Altres
------------	------------------------	---------	-------------	---------------	-------------	--------

DIAGNOSI CONJUNTA

--	--	--	--	--	--	--

GRAU INTERVENCIÓ TOTAL (Intervencions prioritàries + posteriors)

Nivell 1
 (0-10.000 euros)

Nivell 2
 (10.000-100.000 euros)

Nivell 3
 100.000-1.000.000 euros)

Nivell 4
 (No valorats)

VALORACIÓ

Conceptes	Prioritari	Posterior
Paviments		
Rampes		
Escales		
Guals		
Senyalització		
Àrees de jocs		
Mobiliari - equipament		
Altres		
TOTAL	0,00 €	0,00 €
Imprevistos (10% del total)	0,00 €	0,00 €

PEM (intervencions prioritàries) 0,00 €

PEM (intervencions posteriors) 0,00 €

Preu d'Execució Material TOTAL 0,00 €

Dades de la darrera revisió

Data:

Nom:

SITUACIÓ ACTUAL I PROPOSTES

Jardins de l'Artesà

E011₂

Jardí lligat a equipament cultural, amb servei de terrassa de bar i espai per a activitats complementaries. Permet instal·lar un escenari i fer actuacions a l'aire lliure. L'accés a l'edifici es fa per un nivell superior al del jardí a través d'una escala i una balconada amb balustres.

L'únic mobiliari és el de la terrassa del bar.

1. ITINERARIS

Es consideren els recorreguts per els trams pavimentats.

Entre paviment i sauló hi ha quasi sempre un ressalt.

Els trams en pendent no superen el 6%.

No es proposa cap mesura correctora

2.1 Escales

Les escales per accedir a la part sup. no es consideren adaptades, no disposen de passamans. Els recorreguts alternatius per trams de rampa no suposen un augment de la longitud del recorregut superior a 6 cops al de les escales.

No es proposa cap mesura correctora

2.2 Rampes

Els trams en pendent no es consideren rampes al no superar el 6% de pendent

2. AREES D'ESTADA

Servei de terrassa de bar en el tram central pavimentat. La disposició del mobiliari no és fixa. La col·locació de les taules no defineix un itinerari accessible.

No es proposa cap mesura correctora

3. MOBILIARI I EQUIPAMENTS

Sense enllumenat públic.

El mobiliari es el corresponent a la terrassa del bar. Les taules fan 70x70x72, el travesser sota el taulell no deixa 70 cm lliures sota la taula.

Dotat d'aparcament de bicicletes.

Hi ha dotació de sanitaris que compleixen les condicions per a ser accessibles.

No es proposa cap mesura correctora

4. ÀREES DE JOCS INFANTILS I ALTRES ACTIVITATS

No hi ha equipament fix d'àrees d'activitats

5. SENYALITZACIÓ

Amb elements de senyalització cívica.

No es proposa cap mesura correctora



- ITINERARI ACCESSIBLE:**
- adjectiu a façana o element detectable
 - ample de pas mínim: 1,80 m
 - alçada llure mínima: 2,20 m
 - pendent longitudinal màxim: 6 %
 - pendent transversal màxim: 2 %
 - sense cap graó ni ressaltos

- ITINERARI ACCESSIBLE EN ENTORN URBÀ CONSOLIDAT:**
- mateixes característiques que l'itinerari accessible, però s'admet
- ample de pas mínim: 1,50 m

- ITINERARI ADAPTAT:**
- ample de pas mínim: 0,90 m
 - Ø1,50 m
 - canvis de direcció: 2,10 m
 - alçada llure mínima: 8 %
 - pendent longitudinal màxim: 8 %
 - pendent transversal màxim: 2 %
 - sense cap graó

- ITINERARI PRACTICABLE:**
- ample de pas mínim: 0,90 m
 - Ø1,20 m
 - canvis de direcció: 2,10 m
 - alçada llure mínima: 8 %
 - pendent longitudinal màxim: 8 %
 - pendent transversal màxim: 2 %
 - s'admet graó alliat de 14 cm amb espais de 1,20 m plans als dos costats

PROPOSTA D'ACTUACIONS

RAMPA ACCESSIBLE:

- ample de pas mínim: 1,80 m
- longitud màxima (L): 10 m
- pendent longitudinal màxim: 10 %
- si $L \leq 3$ m
- si $3 \text{ m} < L \leq 10$ m

RAMPA ADAPTADA:

- ample de pas mínim: 0,90 m
- canvis de direcció: Ø1,50 m
- longitud màxima (L): 20 m
- pendent longitudinal màxim: 12 %
- si $L < 3$ m
- si $3 \text{ m} \leq L \leq 10$ m
- si $L > 10$ m



DIAGNÒSTIC D'ACCESSIBILITAT
Aparcament Provisional Cal Gana

XXXX

1

IDENTIFICACIÓ

Coord UTM: 424840, 4574960

Tipologia

Espai públic formant illa en trama urbana



DESCRIPCIÓ GENERAL DE L'ESPAI PÚBLIC

Espai públic formant illa en trama urbana, amb us d'aparcament provisional i circulació perimetral de vehicles.

DIAGNÒSTIC GENERAL ESTAT ACTUAL

zona	accessible	Parcialment accessible	Adaptat	Practicable	No accessible	Convertible	Altres
------	------------	------------------------	---------	-------------	---------------	-------------	--------

(veure definicions en annex informatiu)

ITINERARIS

generals

altres

ELEMENTS D'URBANITZACIÓ

Rampes

Escales

Guals

Senyalització

ÀREES D'ESTADA

generals

àrees de jocs

esbarjo de gossos

altres

DIAGNOSI CONJUNTA

NIVELL D'ACCESSIBILITAT RESULTANT (Amb l'execució de les intervencions proposades)

accessible	Parcialment accessible	Adaptat	Practicable	No accessible	Convertible	Altres
------------	------------------------	---------	-------------	---------------	-------------	--------

DIAGNOSI CONJUNTA

GRAU INTERVENCIÓ TOTAL (Intervencions prioritàries + posteriors)

Nivell 1
 (0-10.000 euros)

Nivell 2
 (10.000-100.000 euros)

Nivell 3
 100.000-1.000.000 euros)

Nivell 4
 (No valorats)

VALORACIÓ

Conceptes	Prioritari	Posterior
Paviments		
Rampes		
Escales		
Guals		
Senyalització		
Àrees de jocs		
Mobiliari - equipament		
Altres		
TOTAL	0,00 €	0,00 €
Imprevistos (10% del total)	0,00 €	0,00 €

PEM (intervencions prioritàries) 0,00 €

PEM (intervencions posteriors) 0,00 €

Preu d'Execució Material TOTAL 0,00 €

Dades de la darrera revisió

Data:

Nom:

SITUACIÓ ACTUAL I PROPOSTES

Aparcament Provisional Cal Gana

XXXX₂

Espai públic formant illa en trama urbana, amb us d'aparcament provisional i circulació perimetral de vehicles i persones.
Per accedir a les places d'aparcament es va per un itinerari mix de vianants i vehicles.

Està senyalitzat un itinerari de vianants que creua transversalment l'espai.

Hi ha dotació de 4 places reservades per a PMR. Al no ser un espai que serveixi a un equipament, ni estar en el centre d'activitat del municipi, la legislació no fixa un mínim de places reservades.

1. ITINERARIS

Els itineraris al llarg de les voreres perimetrals s'analitzen dins del conjunt de cada carrer.

Els diferents passos de vianants que donen accés a l'espai d'aparcament disposen de guals amb senyalització tàctil.

No hi ha espai de circulació segregat per als vianants per poder arribar a les diferents places d'aparcament. Es consideren espais de circulació mixt.

No es proposa cap mesura correctora



2.1 Escales

Sense cap tram d'escala



2.2 Rampes

Sense cap rampa

2. ÀREES D'ESTADA

Sense àrees d'estada



3. MOBILIARI I EQUIPAMENTS

Dotat d'enllumenat públic.

En la vorera del carrer Tarragona hi ha una font, no accessible i un mòdul de Bici Box.

No es proposa cap mesura correctora



4. ÀREES DE JOCS INFANTILS I ALTRES ACTIVITATS

La zona d'aparcament disposa de places de reserva per a PMR, amb senyalització vertical i horitzontal i les dimensions i espais d'aproximació corresponents.

Moltes de les places dels extrems dels aparcaments en bateria permeten el seu ús per a PMR ja que disposen d'espai lateral i posterior lliures.

No es proposa cap mesura correctora

5. SENYALITZACIÓ

Dotat de senyalització vial vertical i horitzontal.

Les places reservades per a PMR tenen el senyal SIA en senyalització vertical i horitzontal

No es proposa cap mesura correctora





ITINERARI ADAPTAT:

- ample de pas mínim: 0,90 m
- canvis de direcció: Ø1,50 m
- alçada llum mínima: 2,10 m
- pendent longitudinal màxim: 8 %
- pendent transversal màxim: 2 %
- sense cap graó

ITINERARI ACCESSIBLE:

- adjacent a façana o element detectable
- ample de pas mínim: 1,80 m
- alçada llum mínima: 2,20 m
- pendent longitudinal màxim: 6 %
- pendent transversal màxim: 2 %
- sense cap graó ni ressalls

ITINERARI ACCESSIBLE EN ENTORN

URBA CONSOLIDAT:

mateixes característiques que l'itinerari accessible, però s'admet

- ample de pas mínim: 1,50 m

ITINERARI PRACTICABLE:

- ample de pas mínim: 0,90 m
- canvis de direcció: Ø1,20 m
- alçada llum mínima: 2,10 m
- pendent longitudinal màxim: 8 %
- pendent transversal màxim: 2 %
- s'admet graó aïllat de 14 cm amb espais de 1,20 m plans als dos costats

PROPOSTA D'ACTUACIONS

PROJECTE:
**PLA D'ACCESSIBILITAT
DIAGNOSI ESPAI PÚBLIC**

TÍTOL DE PLANOL:
APARCAMENT PROVISIONAL CAL GANA

DATA:
Desembre 2019

ESCALA:
1:1000

ORIENTACIÓ:



Nº DE PLANOL: **XXXXX_1**



Ajuntament del Prat de Llobregat
ÀREA D'URBANISME