

PLA D'ACCESSIBILITAT MUNICIPAL

FASE 1 EL CASC URBÀ

JUNY 2021

VOLUM 2. ANNEXES 1 i 2



ÍNDEX

1 ASPECTES GENERALS

- 1.1 INTRODUCCIÓ
- 1.2 NECESSITAT DE L'ACTUALITZACIÓ DEL PLA D'ACCESSIBILITAT
- 1.3 OBJECTIUS DEL PLA D'ACCESSIBILITAT
- 1.4 ÀMBITS DEL PLA
- 1.5 DESENVOLUPAMENT DEL PLA D'ACCESSIBILITAT
- 1.6 LEGISLACIÓ DE REFERÈNCIA

2 LA DIAGNOSI DE L'ACCESSIBILITAT

- 2.1 INTRODUCCIÓ
- 2.2 METODOLOGIA BÀSICA
- 2.3 DIAGNOSI

3 PROPOSTA GENERAL D'ACTUACIONS

- 3.1 INTRODUCCIÓ
- 3.2 PROPOSTA D'ACTUACIONS EN EL TERRITORI
- 3.3 PROPOSTA D'ACTUACIONS EN L'EDIFICACIÓ
- 3.4 PROPOSTA D'ACTUACIONS EN EL TRANSPORT
- 3.5 PLANIFICACIÓ DE LES ACTUACIONS

4 ANNEXES

- 4.1 DOCUMENTACIÓ GRÀFICA
- 4.2 TAULES DE DADES
- 4.3 FITXES DIAGNOSI ESTAT DE L'ACCESSIBILITAT

4 ANNEXES



4.1 DOCUMENTACIÓ GRÀFICA

Plànols informació:

- Àmbits Pla d'Accessibilitat Municipal I-01
- Àmbit Fase 1 I-02

Plànols diagnosi de l'accessibilitat en el Territori:

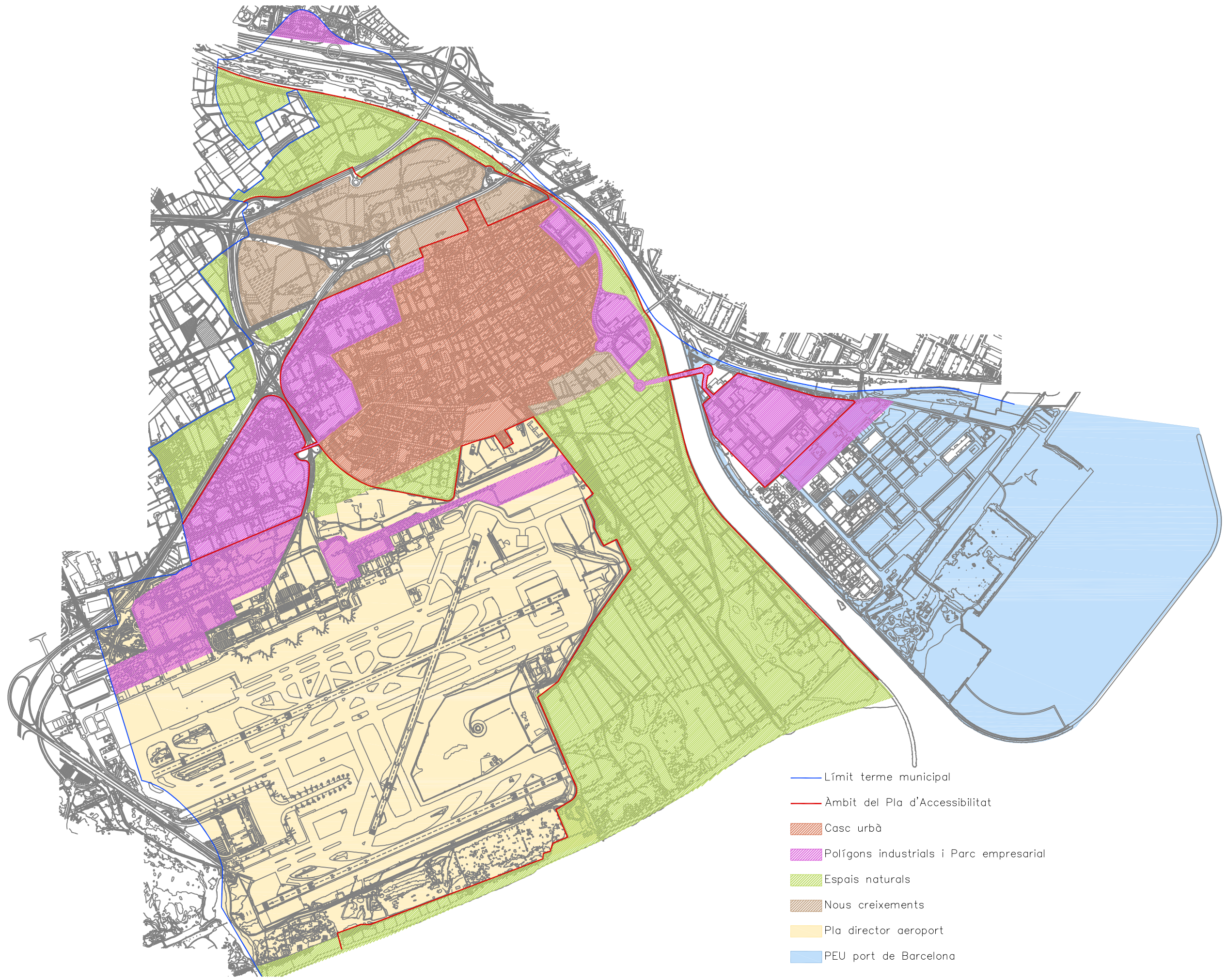
- Àmbit del Pla T-01
- Voreres T-02
- Guals de vianants T-03
- Semàfors T-04
- Espais públics T-05
- Zones d'activitat T-06

Plànols diagnosi de l'accessibilitat en l'Edificació:

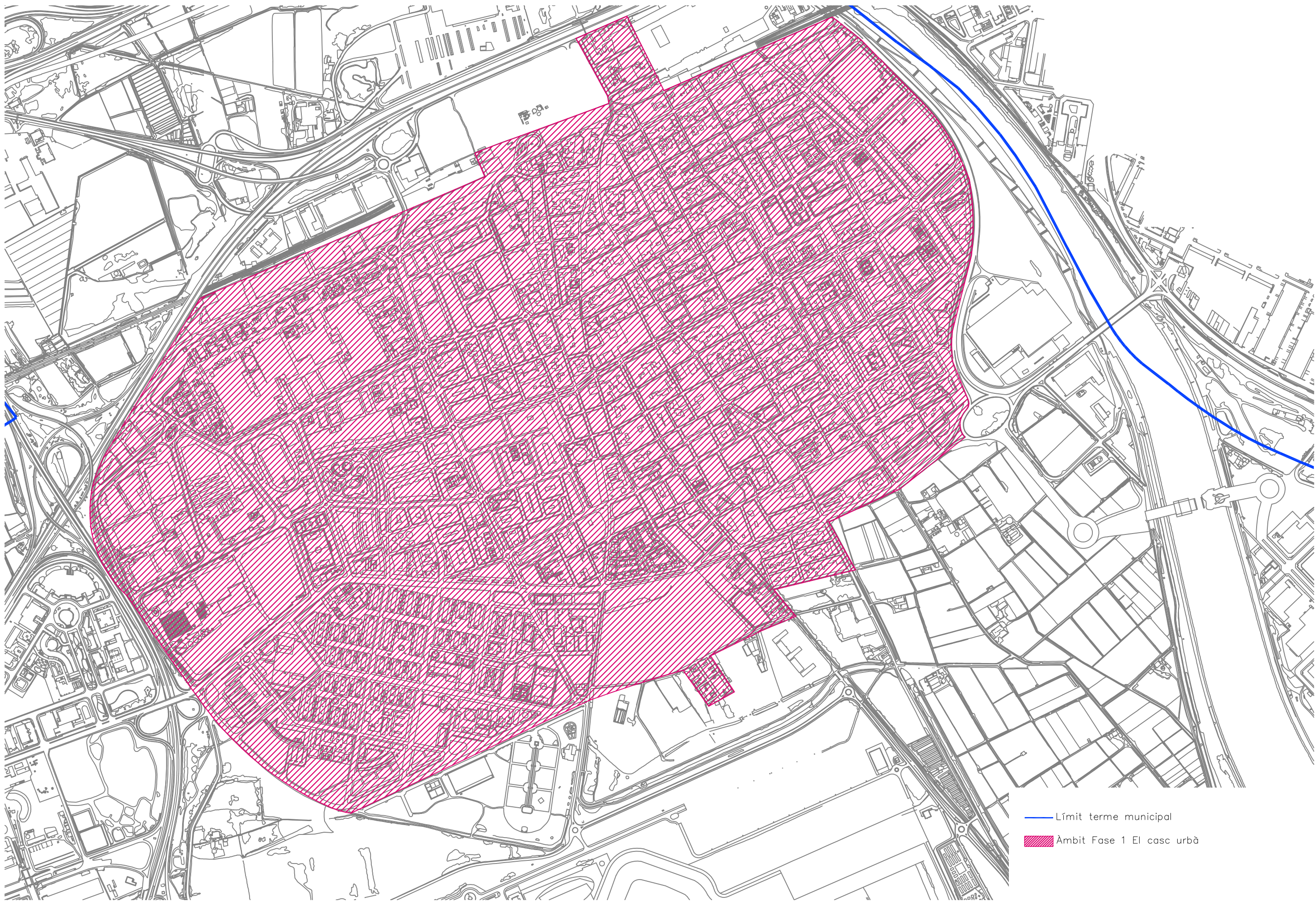
- Àmbit del Pla E-01
- Equipaments E-02

Plànols diagnosi de l'accessibilitat en el Transport:

- Parades xarxes de Transport públic M-01
- Parades d'autobús M-02
- Places d'aparcament lliure per a PMR M-03

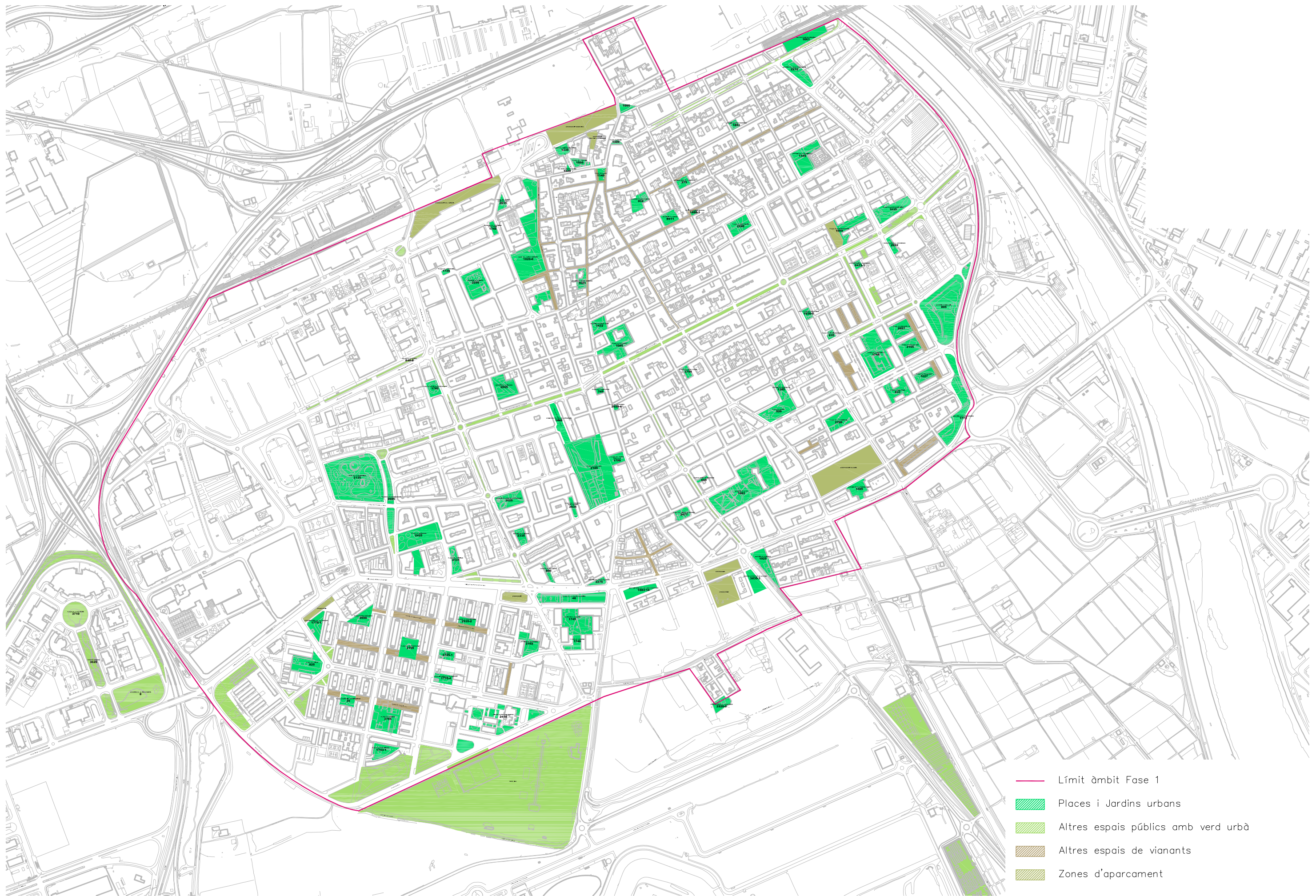


- Límit terme municipal
- Àmbit del Pla d'Accessibilitat
- Casc urbà
- Polígons industrials i Parc empresarial
- Espais naturals
- Nous creixements
- Pla director aeroport
- PEU port de Barcelona

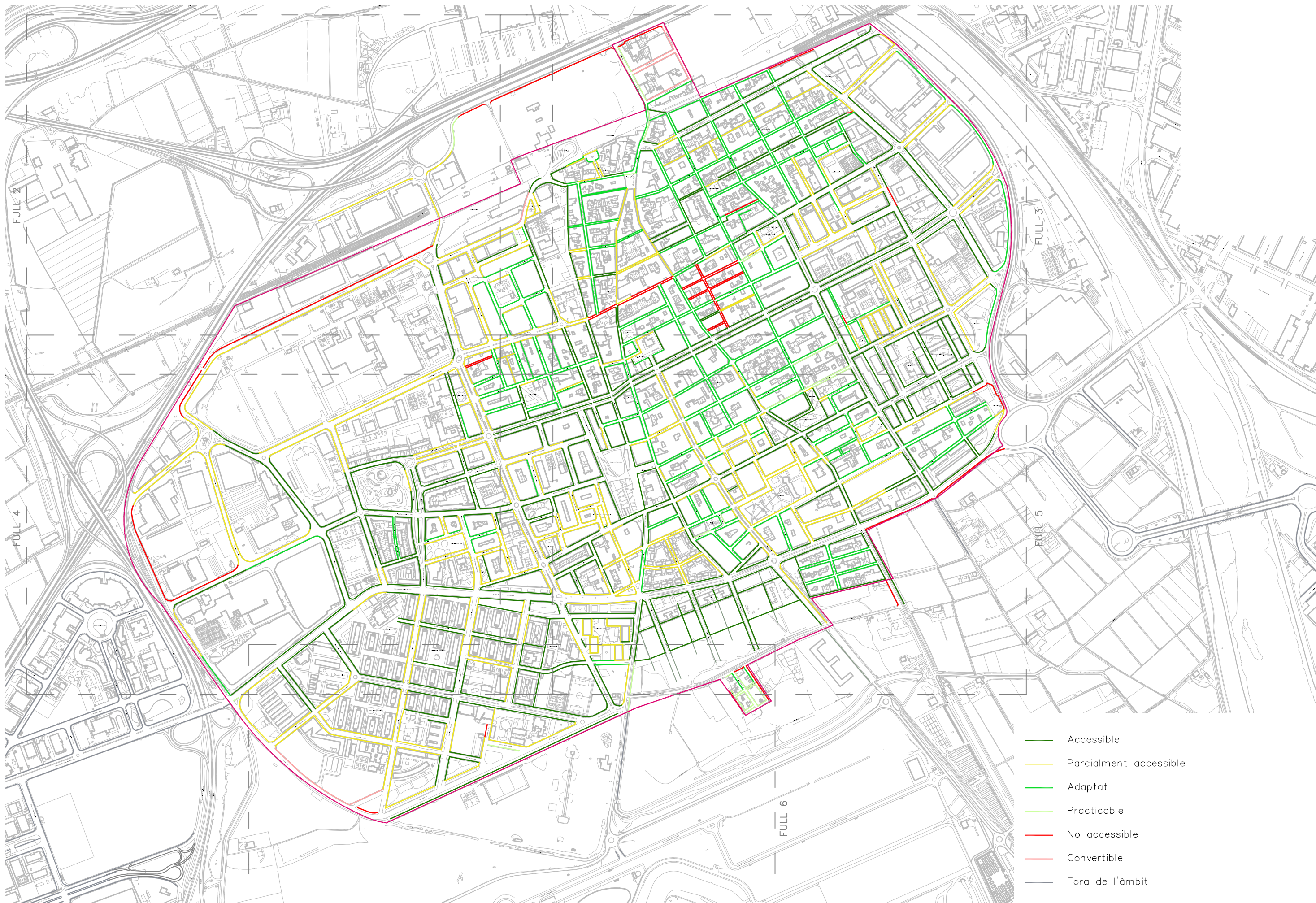


— Límit terme municipal
 ■ Àmbit Fase 1 El casc urbà





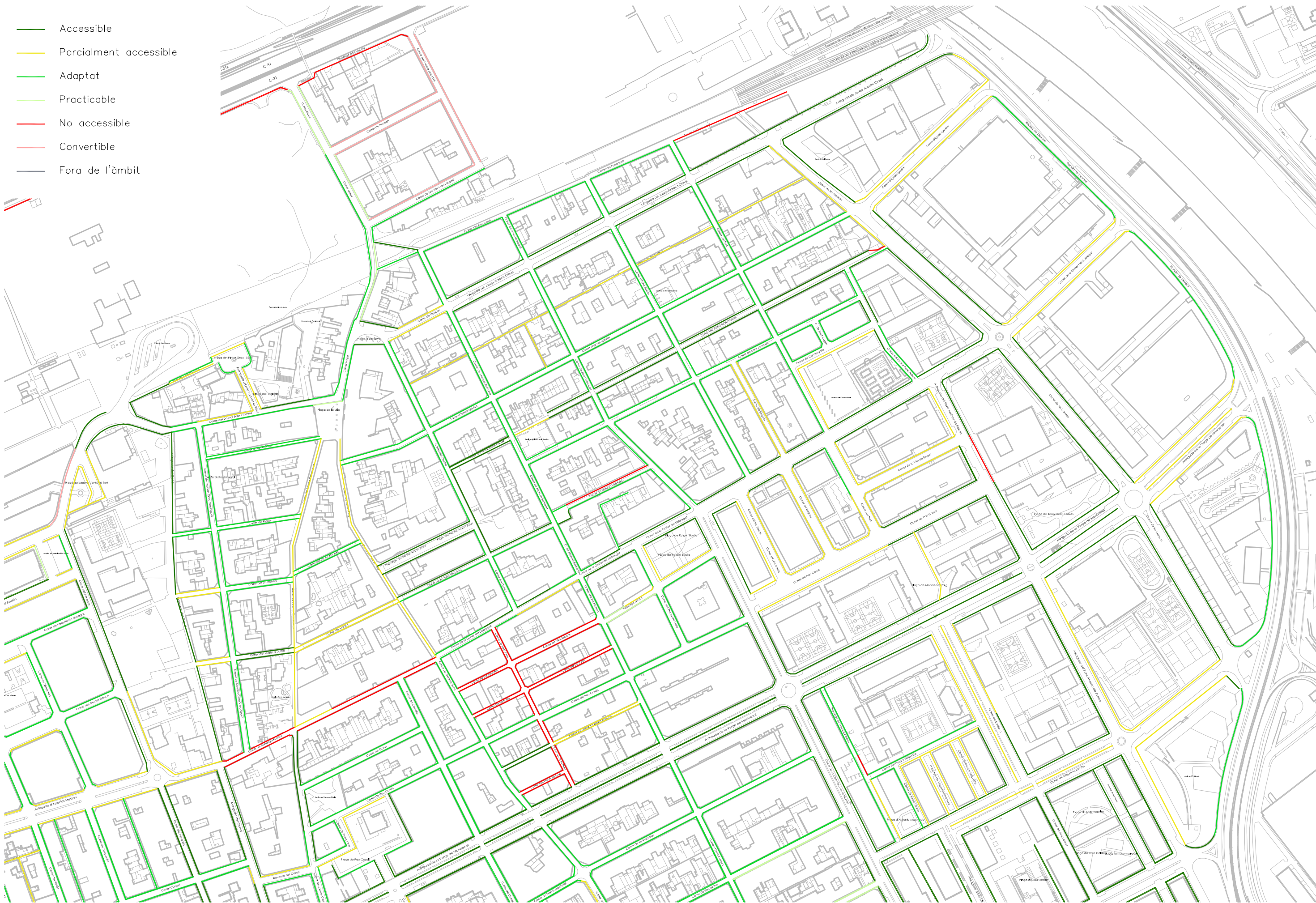
- Límit àmbit Fase 1
- Places i Jardins urbans
- Altres espais públics amb verd urbà
- Altres espais de vianants
- Zones d'aparcament



- Accessible
- Parcialment accessible
- Adaptat
- Practicable
- No accessible
- Convertible
- Fora de l'àmbit

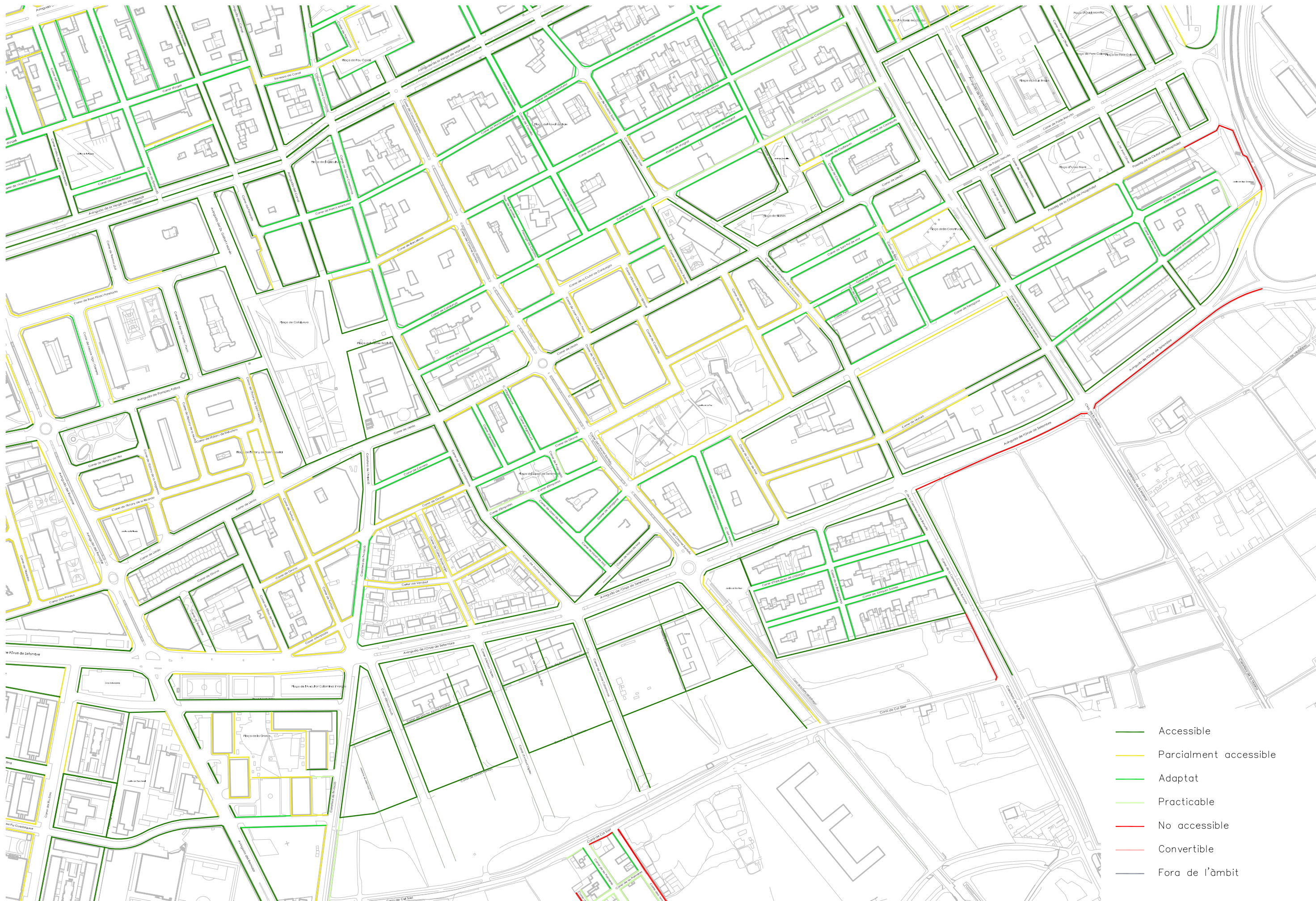


- Accessible
- Parcialment accessible
- Adaptat
- Practicable
- No accessible
- Convertible
- Fora de l'àmbit

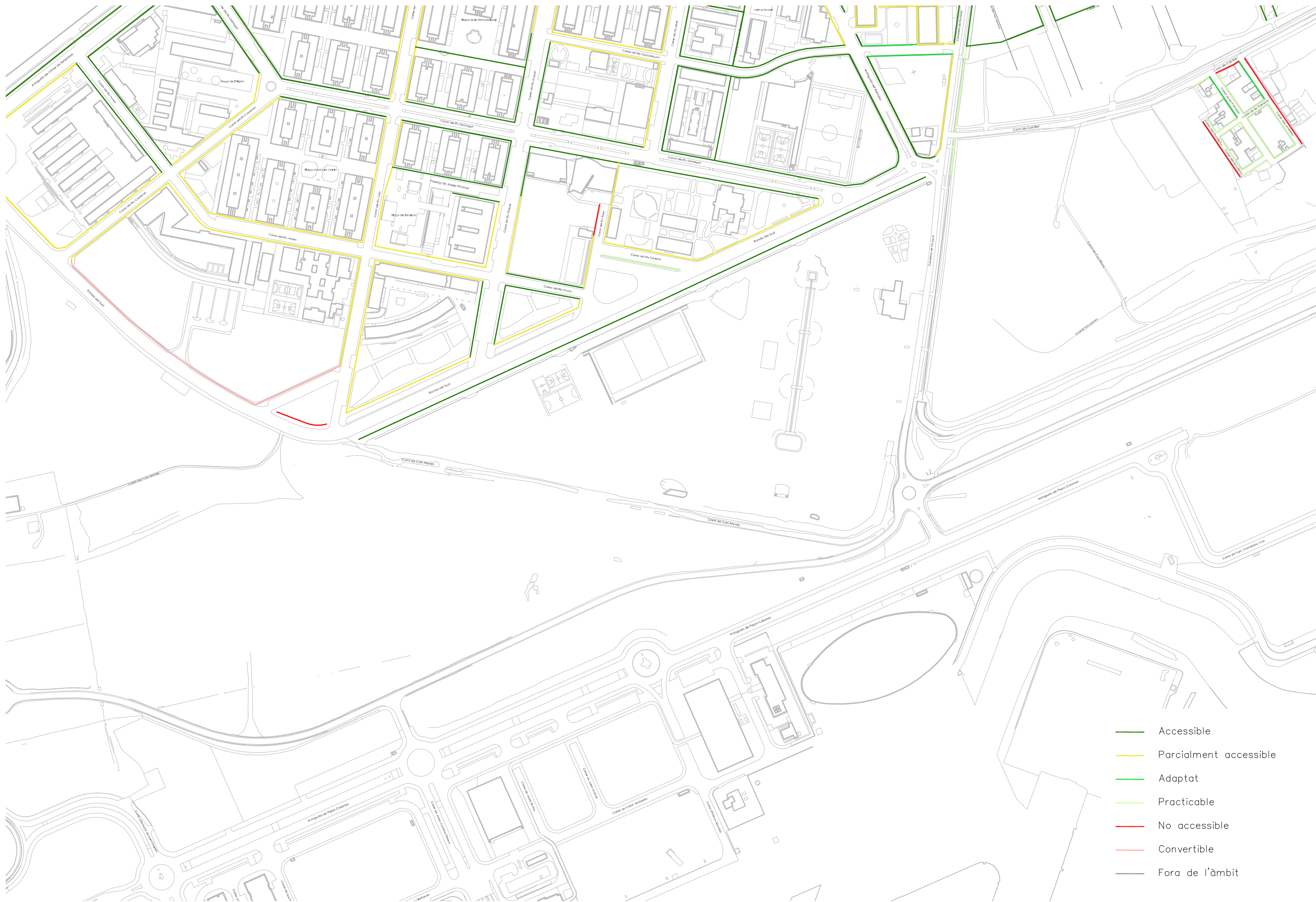


- Accessible
- Parcialment accessible
- Adaptat
- Practicable
- No accessible
- Convertible
- Fora de l'àmbit

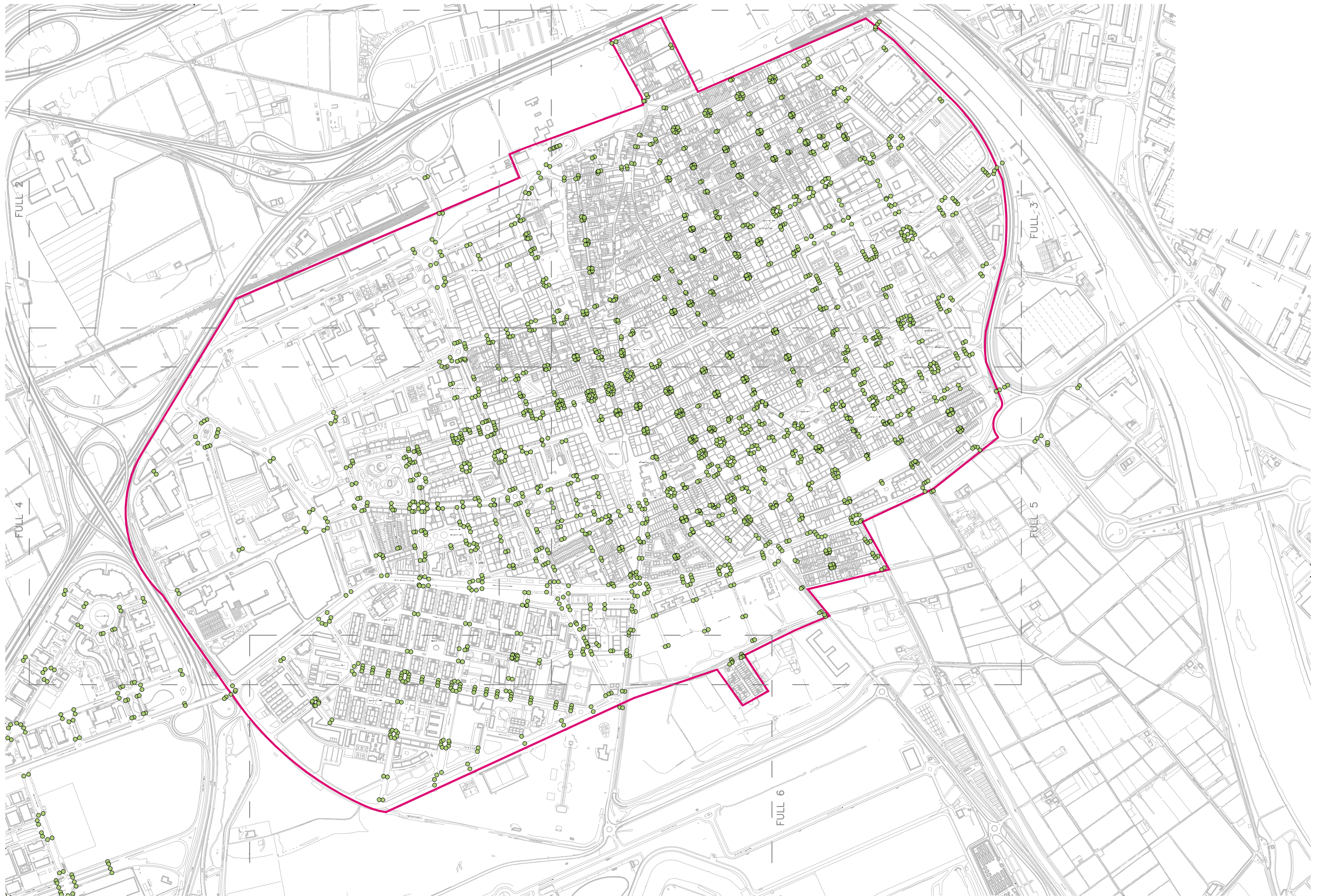




- Accessible
- Parcialment accessible
- Adaptat
- Practicable
- No accessible
- Convertible
- Fora de l'àmbit



- Accessible
- Parcialment accessible
- Adaptat
- Practicable
- No accessible
- Convertible
- Fora de l'àmbit



- 1 Construcció de nou pas de vianants
- 2 Construcció de nou gual
- 3 Correcció de gual existent
- 4 Dotació de paviment tàctil direccional
- 5 Correcció de paviment tàctil direccional
- 6 Manteniment de paviment en gual
- 7 Pintat de pas de vianants
- 8 Manteniment de paviment en calçada
- 9 Correcció de posició de pilones
- 10 Suprimir gual existent sense pas



- 1 Construcció de nou pas de vianants
- 2 Construcció de nou gual
- 3 Correcció de gual existent
- 4 Dotació de paviment tàctil direccional
- 5 Correcció de paviment tàctil direccional
- 6 Manteniment de paviment en gual
- 7 Pintat de pas de vianants
- 8 Manteniment de paviment en calçada
- 9 Correcció de posició de pilones
- 10 Suprimir gual existent sense pas



- 1 Construcció de nou pas de vianants
- 2 Construcció de nou gual
- 3 Correcció de gual existent
- 4 Dotació de paviment tàctil direccional
- 5 Correcció de paviment tàctil direccional
- 6 Manteniment de paviment en gual
- 7 Pintat de pas de vianants
- 8 Manteniment de paviment en calçada
- 9 Correcció de posició de pilones
- 10 Suprimir gual existent sense pas

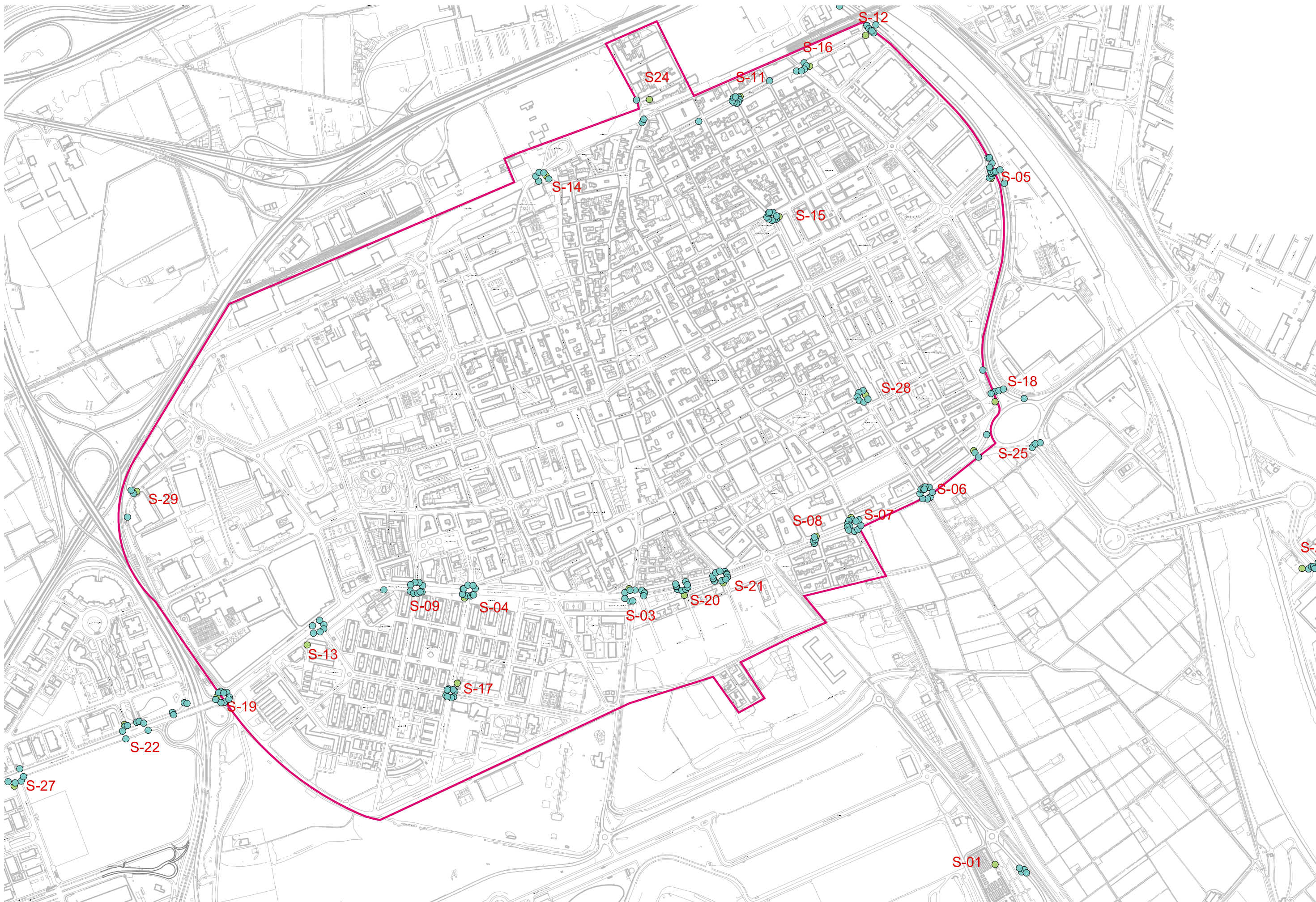


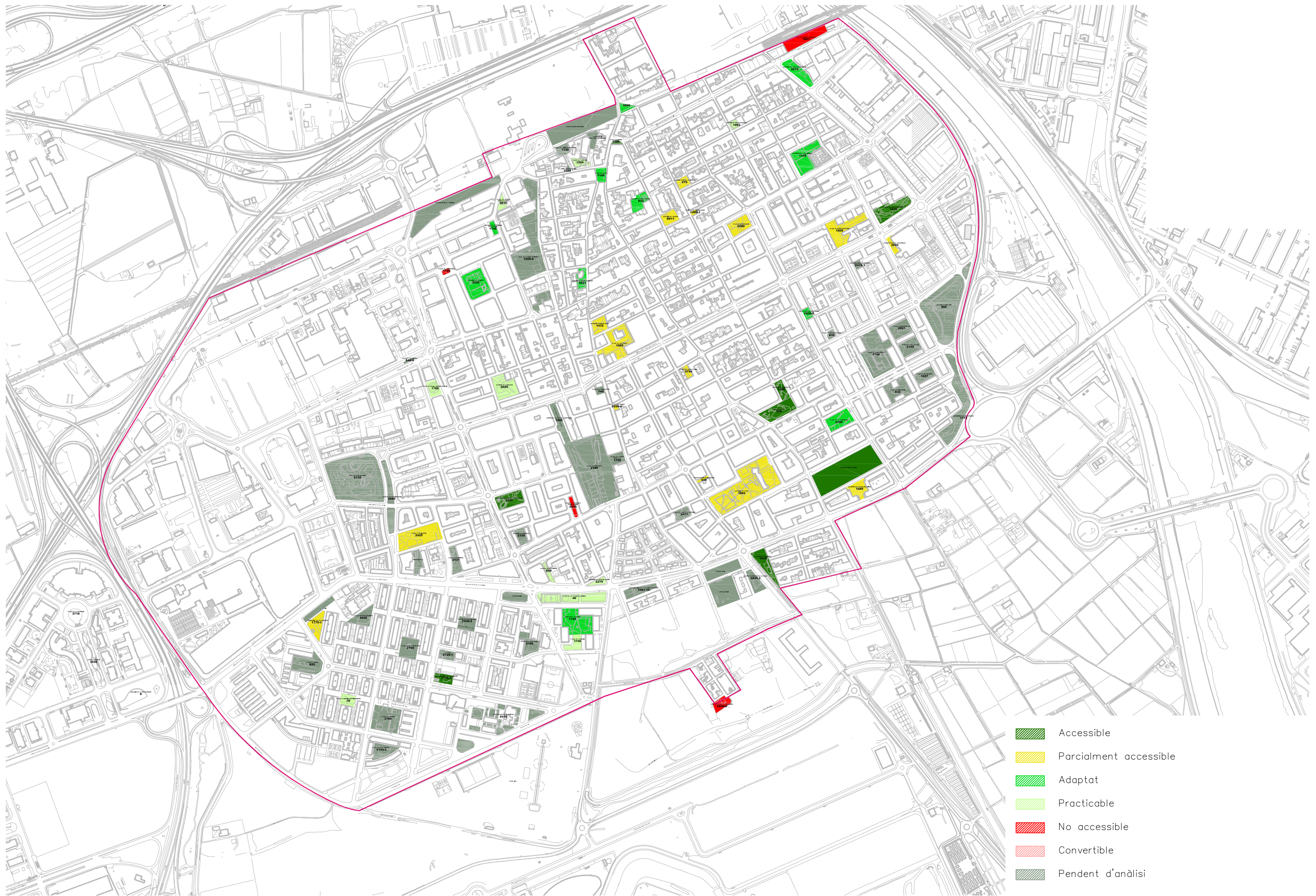


- 1 Construcció de nou pas de vianants
- 2 Construcció de nou gual
- 3 Correcció de gual existent
- 4 Dotació de paviment tàctil direccional
- 5 Correcció de paviment tàctil direccional
- 6 Manteniment de paviment en gual
- 7 Pintat de pas de vianants
- 8 Manteniment de paviment en calçada
- 9 Correcció de posició de pilones
- 10 Suprimir gual existent sense pas

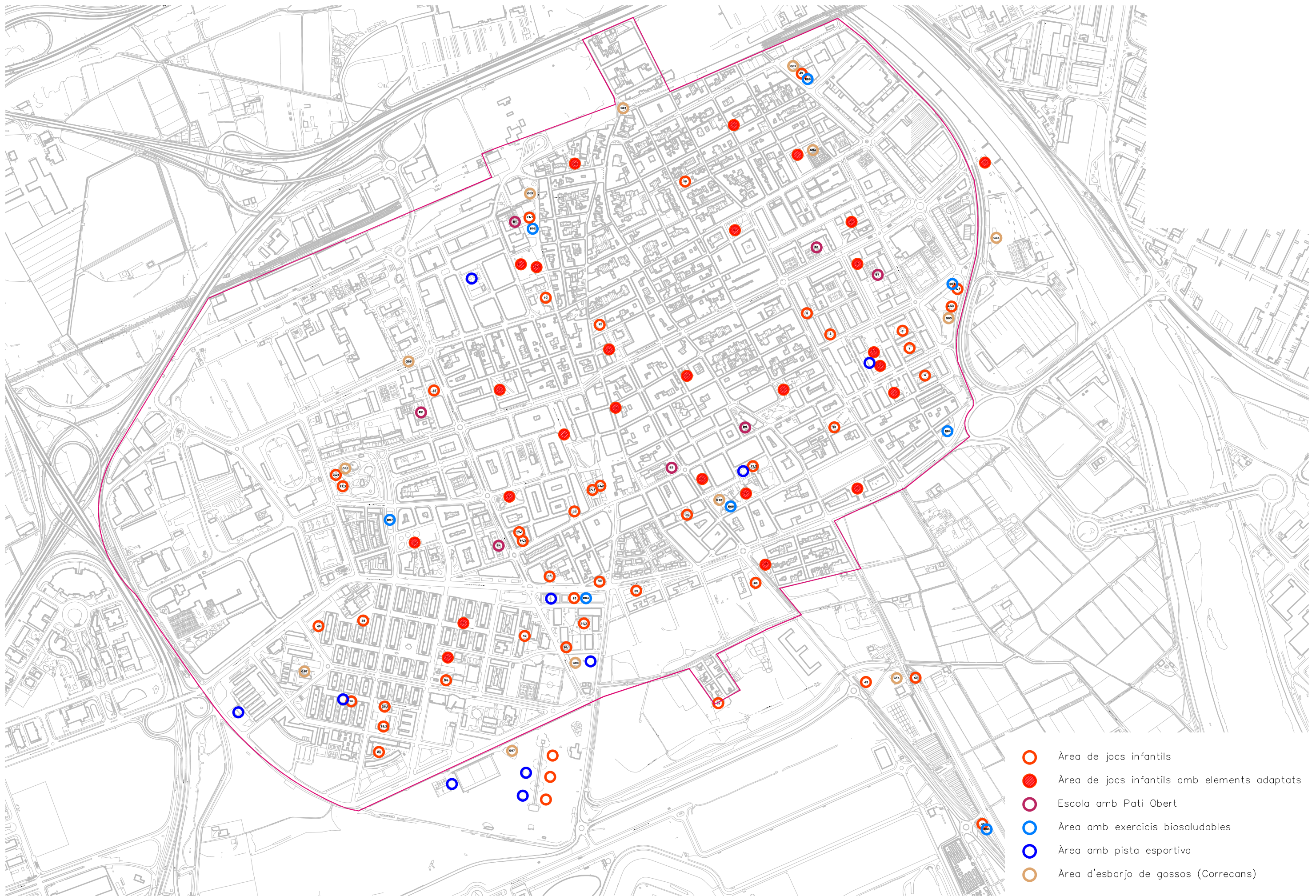


- 1 Construcció de nou pas de vianants
- 2 Construcció de nou gual
- 3 Correcció de gual existent
- 4 Dotació de paviment tàctil direccional
- 5 Correcció de paviment tàctil direccional
- 6 Manteniment de paviment en gual
- 7 Pintat de pas de vianants
- 8 Manteniment de paviment en calçada
- 9 Correcció de posició de pilones
- 10 Suprimir gual existent sense pas

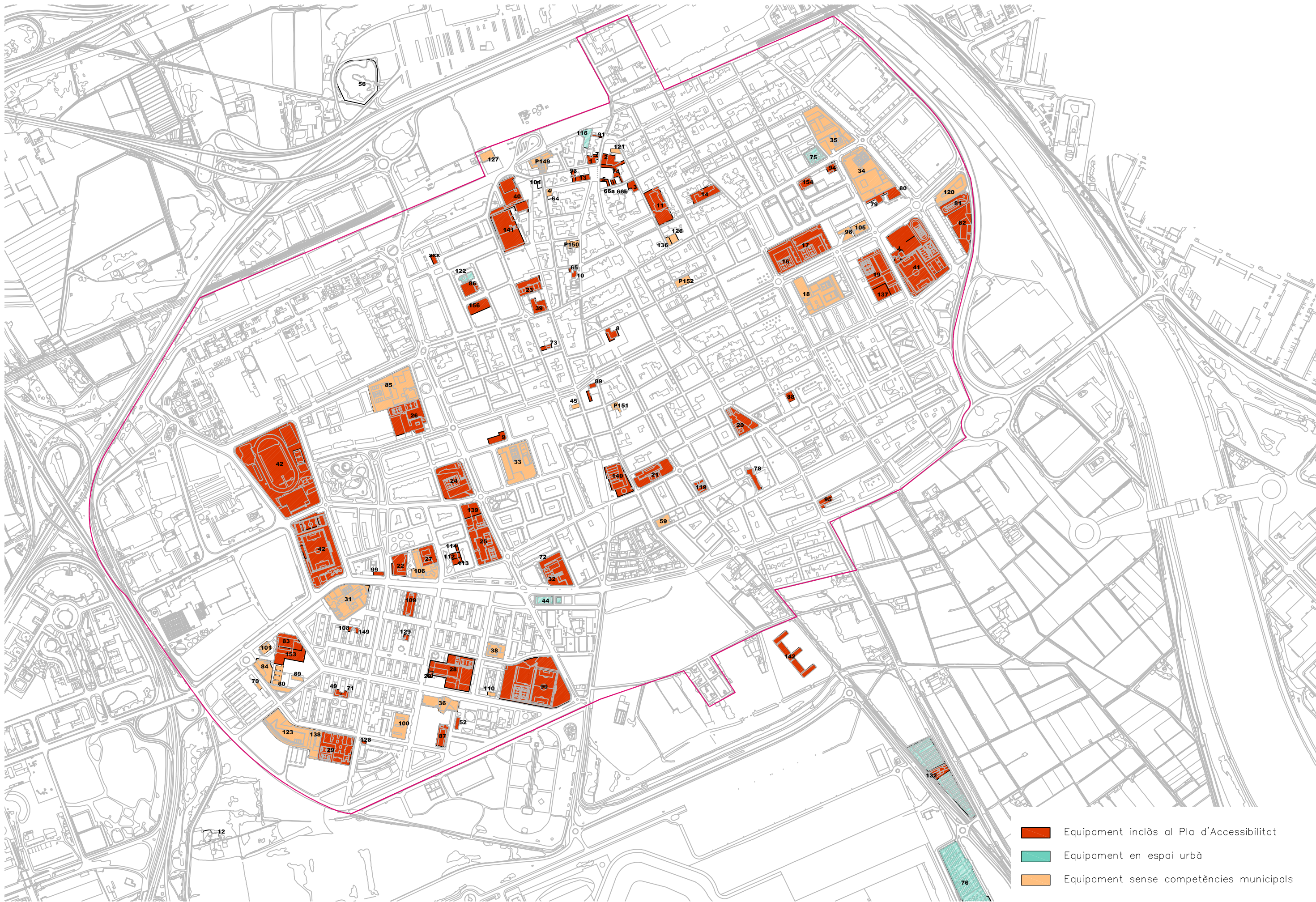




- Accessible
- Partialment accessible
- Adaptat
- Practicable
- No accessible
- Convertible
- Pendent d'anàlisi

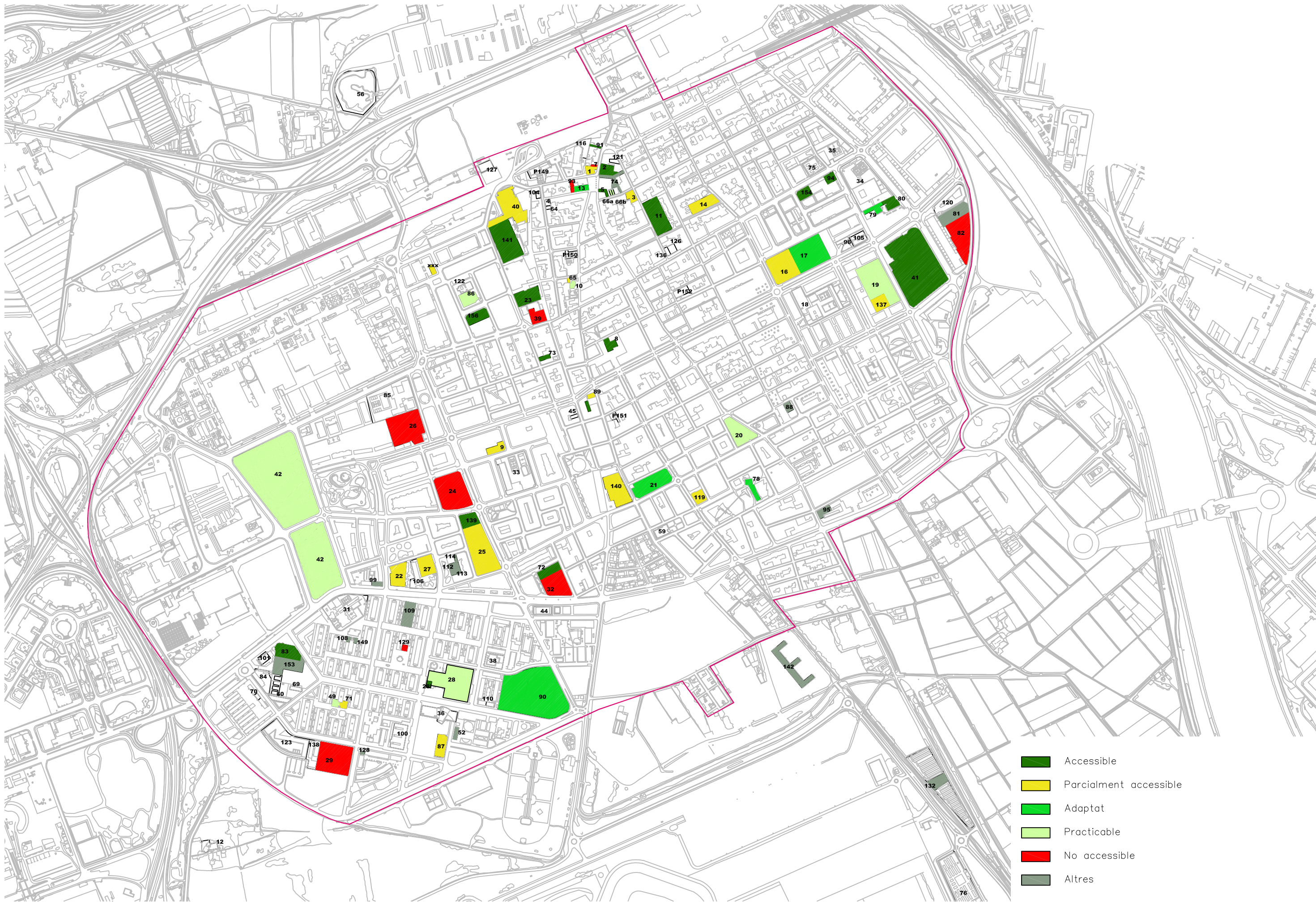


- Àrea de jocs infantils
- Àrea de jocs infantils amb elements adaptats
- Escola amb Pati Obert
- Àrea amb exercicis biosaludables
- Àrea amb pista esportiva
- Àrea d'esbarjo de gossos (Correcans)



- Equipament inclòs al Pla d'Accessibilitat
- Equipament en espai urbà
- Equipament sense competències municipals





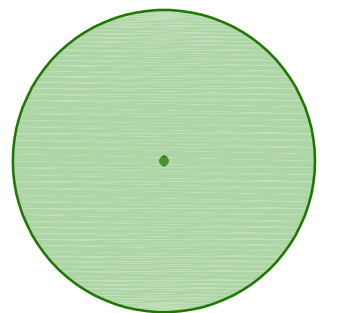
- Accessible
- Parcialment accessible
- Adaptat
- Practicable
- No accessible
- Altres

- ◆ Parada Tren Rodalies
- ◆ Parada Metro
- Parada Autobús
- Parada Autobús fora de servei
- ▼ Parada Taxis





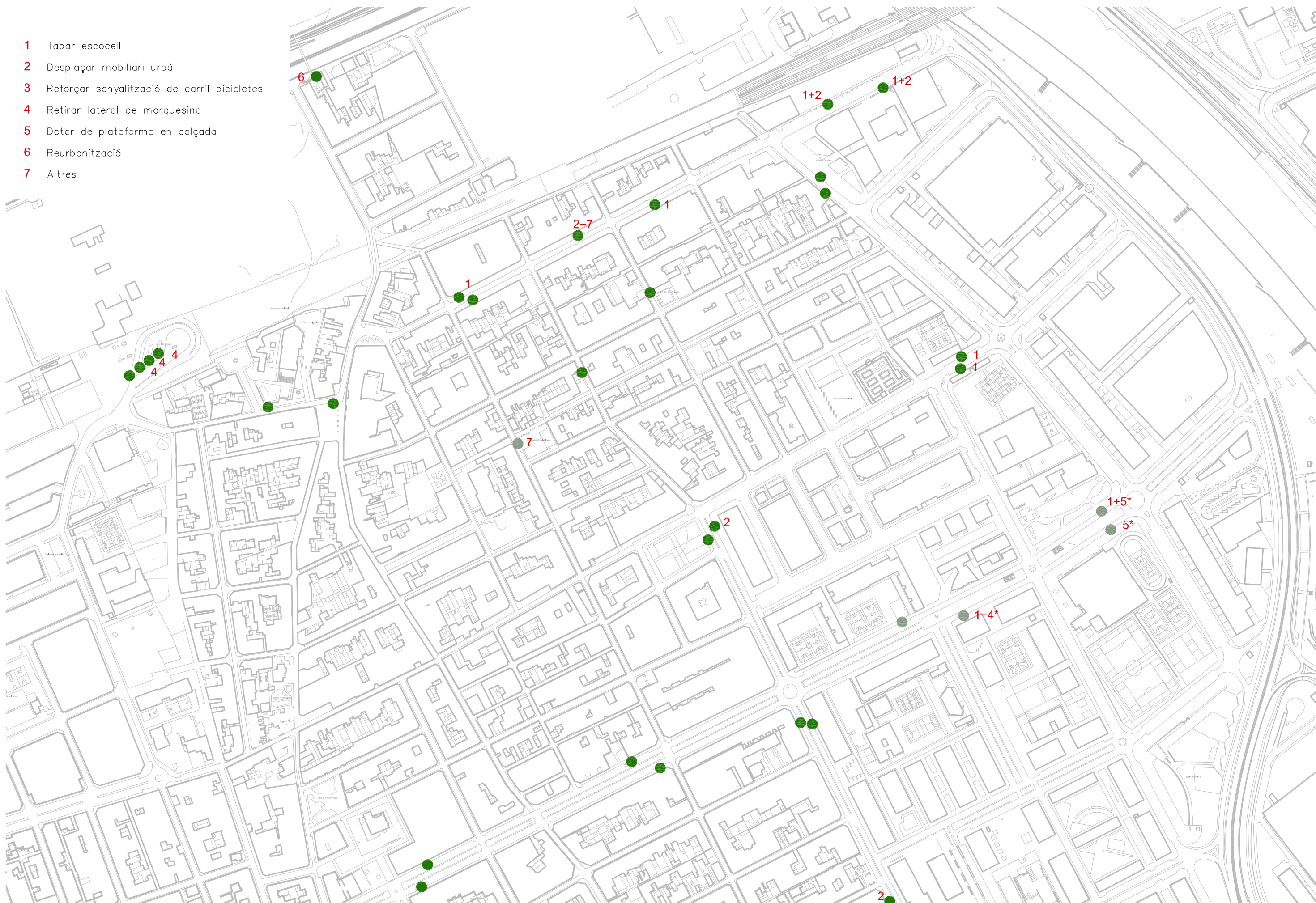
Situació de les parades amb radi de servei de 200 m



- 1 Tapar escocell
- 2 Desplaçar mobiliari urbà
- 3 Reforçar senyalització de carril bicicletes
- 4 Retirar lateral de marquesina
- 5 Dotar de plataforma en calçada
- 6 Reurbanització
- 7 Altres

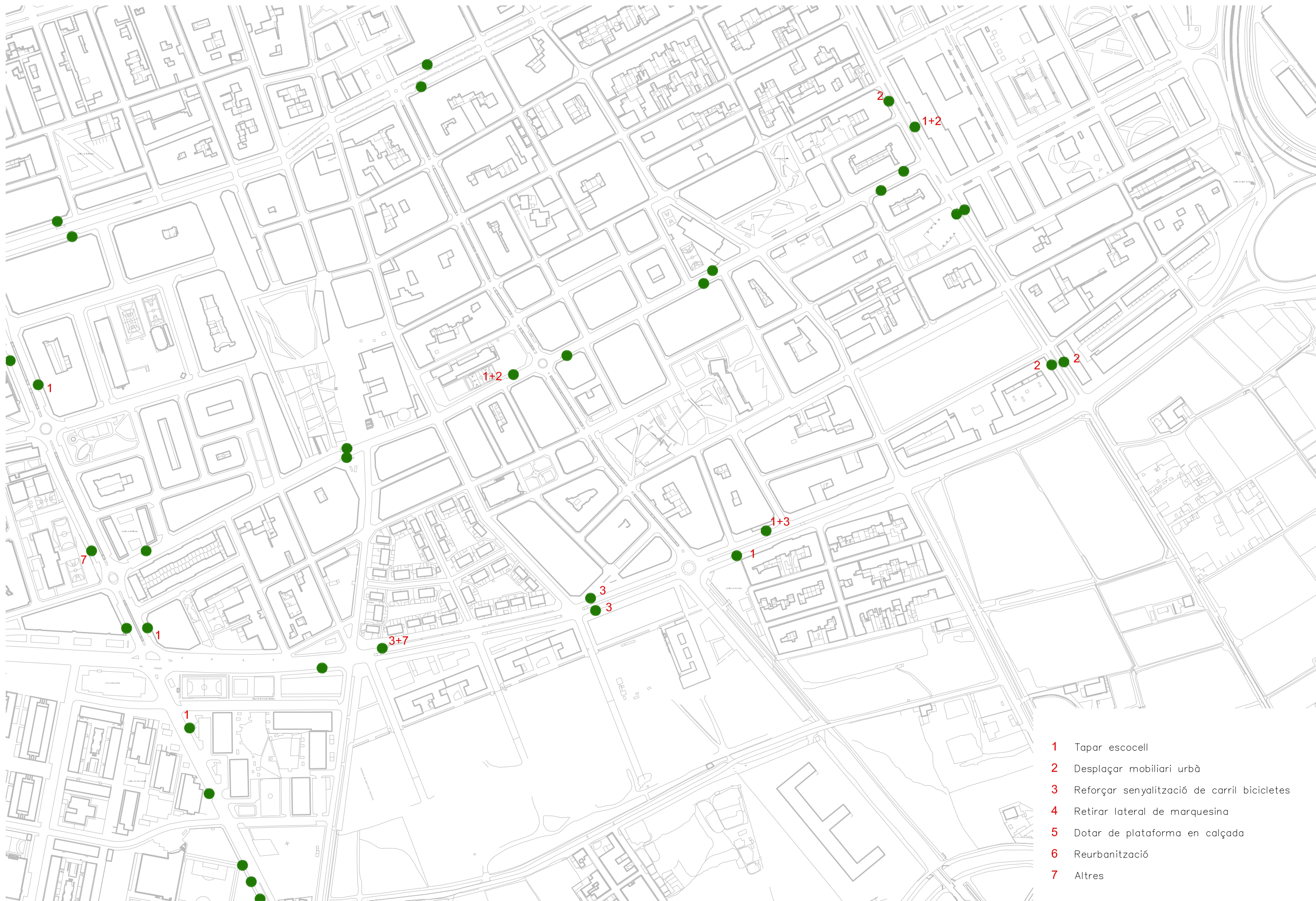


- 1 Tapar escocell
- 2 Desplaçar mobiliari urbà
- 3 Reforçar senyalització de carril bicicletes
- 4 Retirar lateral de marquesina
- 5 Dotar de plataforma en calçada
- 6 Reurbanització
- 7 Altres



- 1 Tapar escocell
- 2 Desplaçar mobiliari urbà
- 3 Reforçar senyalització de carril bicicletes
- 4 Retirar lateral de marquesina
- 5 Dotar de plataforma en calçada
- 6 Reurbanització
- 7 Altres

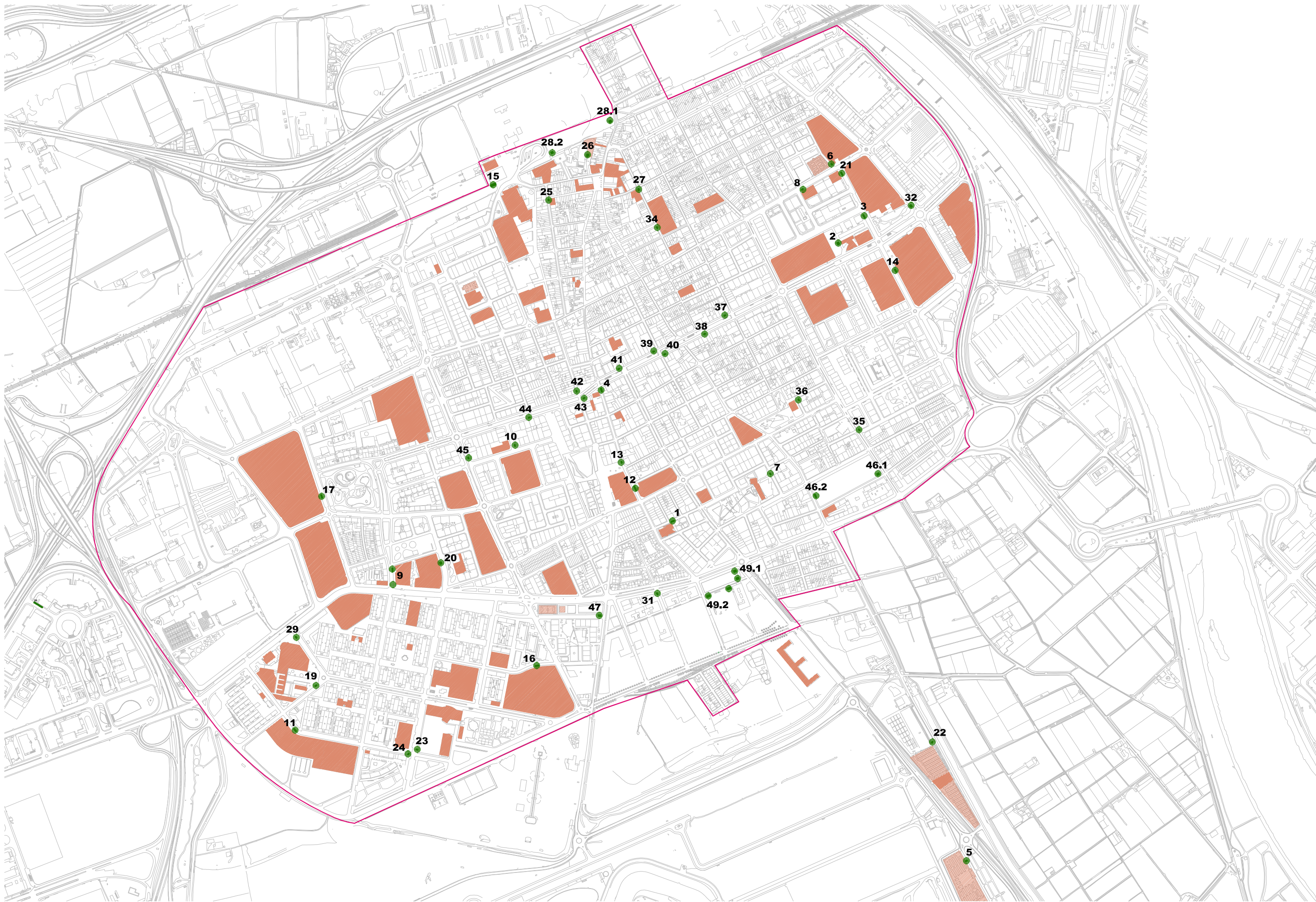




- 1 Tapar escocell
- 2 Desplaçar mobiliari urbà
- 3 Reforçar senyalització de carril bicicletes
- 4 Retirar lateral de marquesina
- 5 Dotar de plataforma en calçada
- 6 Reurbanització
- 7 Altres



- 1 Tapar escocell
- 2 Desplaçar mobiliari urbà
- 3 Reforçar senyalització de carril bicicletes
- 4 Retirar lateral de marquesina
- 5 Dotar de plataforma en calçada
- 6 Reurbanització
- 7 Altres



4.2 TAULES DE DADES

- Llegendes codis

Taules diagnosi d'accessibilitat en el Territori:

- Estat de l'accessibilitat. Voreres
- Estat de l'accessibilitat. Guais
- Estat de l'accessibilitat. Semàfors
- Estat de l'accessibilitat. Espais públics

Taules diagnosi d'accessibilitat en l'Edificació

- Estat de l'accessibilitat. Equipaments

Taules diagnosi de l'accessibilitat en el Transport

- Estat de l'accessibilitat. Parades d'autobús
- Estat de l'accessibilitat. Parades de taxi
- Estat de l'accessibilitat. Places aparcament reservades PMR

Pla d'Accessibilitat Municipal. Fase 1 El casc urbà. Diagnosi.

Llistats codis en taules d'espai públic

En voreres:

Tipologies

Ample de pas:

- A. inferior a 0,9 m
- B. entre 0,9 i 1,2 m
- C. entre 1,2 i 1,5 m
- D. entre 1,5 i 1,8 m
- E. superior a 1,8 m

- X. amb diferents franges
- Y. irregular

Paviment:

- P. Panot
- F. Formigó
- LL. Llamborda
- LP. Llosa pedra
- LF. Llosa formigó
- H. Rajola hidràulica
- A. Asfalt
- S. Sauló
- Tr. Terratzo ratllat
- Z. Altres

Equipament/Elements urbans

- E. Columnes enllumenat
- P. Papereres
- B. Bancs – cadires
- Pl. Pilonos
- A. Aparcament bicicletes
- S. Senyalització vertical
- T. Cabina telèfon
- Pe. Poste elèctric
- V. Jardinera
- Ar. Arbrat
- V. Parterre
- U. Parada bus
- X. Parada taxis
- Pq. Parquímetre
- K. Quiosc
- Z. Altres

Incidències (V)

1. Paviment en mal estat, no és dur, no lliscant,... presenta ressalts
2. Tapa o reixa no enrasada
3. Reixes amb forats excessius, col·locades en el sentit de la marxa,...
4. Escocell ocupant itinerari sense quedar tapat i/o enrasat
5. Gual que modifica el pendent del itinerari
6. Gual que redueix l'ample del itinerari
7. Mobiliari urbà que envaeix l'ample del itinerari
8. Parada d'autobús, taxi,... que envaeix l'itinerari
9. Elements comercials en vorera ocupant l'itinerari adjacent a façana
10. Porta que la seva obertura envaeix la vorera
11. Sense PTI d'alineació d'itinerari
12. Altres

Es considera invasió del itinerari reduir la seva amplada per sota dels 1,5 metres o no permetre que transcorri alineat a façana.

En els casos 7, 8 i 9 indicar quin ample de pas queda.

En "Altres" cal incloure explicació.

En plataformes úniques:

Tipologies

- A. Amb calçada diferenciada en textura i color
- B. Amb calçada delimitada per elements urbans, però amb el mateix paviment
- C. Sense calçada diferenciada però amb circulació de vehicles
- D. Espai de vianants amb circulació a guals i serveis
- E. Espai de vianants sense circulació de vehicles

Incidències (PU)

1. Cap de les voreres té un ample de pas de 1,5m
2. No hi ha senyalització vertical de prioritat
3. Altres

En guals i passos de vianants:

Tipologies guals (sols aquells no inclosos en inventari del 2017)

180 / 120 / barca / deprimít / calçada elevada / plataforma única / illeta / inexistent

Incloure també material, amplada i llargada, alçada desnivell amb calçada,...

Incidències (G)

1. Reixa d'embornal en l'àmbit del pas de vianants
2. Gual ocupant carril d'aparcament
3. PTI D.135
4. PTI O. VIV/561
5. PTI inexistent
6. Graó amb calçada excessiu
7. Element de mobiliari en l'àmbit del pas
8. Coincidència amb gual de vehicles

En Espai urbà

Equipament – mobiliari

E. Columnes enlluminat
Pl. Pilones
K. Quiosc

P. Papereres
A. Aparcament bicicletes
Z. Altres

B. Bancs – cadires
U. Parada bus

F. Font T. Tanca
X. Parada de taxis

Tipologies passos

barres (pas zebra) / línies / sense pintar

Nivell d'accessibilitat

- | | |
|---------------------------|--|
| 0. ACCESSIBLE + | Compleix els paràmetres de la legislació i millora les condicions d'accessibilitat establertes |
| 1. ACCESSIBLE | Compleix els principals paràmetres bàsics d'accessibilitat establerts a la Ordre VIV/561-2010 |
| 2. PARCIALMENT ACCESSIBLE | Compleix els principals paràmetres bàsics d'accessibilitat establerts com adaptats en el Codi d'Accessibilitat (Decret 135/1995) i alguns dels d'accessibilitat establerts a la Ordre VIV/561-2010 |
| 3. ADAPTAT | Compleix els principals paràmetres bàsics d'accessibilitat establerts com adaptat en el Codi d'Accessibilitat (Decret 135/1995) |
| 4. PRACTICABLE | Compleix els principals paràmetres bàsics d'accessibilitat establerts com practicable en el Codi d'Accessibilitat (Decret 135/1995) |
| 5. NO ACCESSIBLE | Incompleix un o més dels paràmetres principals establerts pels criteris anteriors. |
| 6. CONVERTIBLE | Itinerari, instal·lació o servei que mitjançant modificacions d'escassa entitat es pot transformar en practicable. |
| 9. ALTRES | Si cap de les definicions anteriors es correspon amb la situació existent. Cal fer breu descripció |

Nivell d'intervenció

REURBANITZACIÓ. Requereix una intervenció en tot l'àmbit del espai urbà, amb canvi de configuració.

LOCALITZADA. Requereix una intervenció en part del àmbit, amb canvi d'alguns aspectes de configuració.

PUNTUAL. Requereix una intervenció sobre elements concrets sense introduir canvis en la configuració.

MANTENIMENT. Les incidències detectades requereixen sols de tasques de manteniment (verificar si ja estan considerades pel MISU)

En parades d'autobús

Tipologies

- A. Sols Pal
 - B. Sols Marquesina
 - C. Pal i Marquesina
- PSI. Pal amb suport informàtic

Equipament

- F. PTI
- G. Plataforma en calçada
- J. Pantalla
- PP. Panell publicitari
- B. Banc (no formant part de la marquesina)
- E. Fanal
- P. Paperera
- S. Senyalització vertical
- H. Eixamplament de vorera

Tipologies de marquesina

- B0. Sols parament posterior
- B1. Posterior i un lateral
- B2. Posterior i dos laterals
- B4. Tipus platja

Incidències (B)

1. Sense accés des d'un itinerari adaptat
2. Espai d'accés a marquesina insuficient
3. Manca de senyalització tàctil en panell informatiu
4. Vorada en mal estat que dificulta l'accés al vehicle
5. Geometria que no permet l'aproximació del vehicle
6. Altres

En parades de Taxi

Tipologia

- A. En bateria
- B. En línia

Equipament

- C. Senyal vertical
- D. Senyalització horitzontal
- E. PTI
- F. Gual

Incidències (T)

1. Sense accés des d'un itinerari adaptat
2. Elements de mobiliari que entorpeixen l'accés als vehicles
3. Sense vehicles *
4. Altres

(*) repetir la visita en diferents moments

En Espai urbà

- Tipologia: plaça, jardí parc, platja,...
- Relació d'àrees – usos: itineraris, zones d'estada, àrees de jocs, parterres, pistes esportives,...
- Equipament – mobiliari: font de veure, font ornamental, grada – escenari, serveis sanitaris, jocs, bancs – cadires,...
- Enllumenat
- Senyalètica

Itineraris.

- Tipus paviment, estat de conservació
- Amplades, màxim i mínim
- Pendants, longitudinal i transversal

Zones d'estada

- Accés des de itinerari accessible
- Tipus paviment, estat de conservació
- Pendants
- Equipament, distàncies entre elements

Àrees de jocs

- Accés des de itinerari accessible
- Tipus paviment, estat de conservació
- Tanca, pota,...
- Tipologia de jocs, edat recomanada
- Senyalètica

Àrees esbarjo per gossos

- Accés des de itinerari accessible
- Porta de la tanca >80 cm
- Tipologia de bancs
- Itineraris dins de l'àrea tancada

Equipament – mobiliari

- Bancs – cadires, amb respall i braços
- Papereres. Tipologia, alçada,...

- Si zona d'espectadors reserva d'espai per a cadira de rodes (1 cada 40)
- Si megafonia, equipat amb bucle d'inducció o similar (1 cada 40)
- Si sanitaris, grau d'accessibilitat (1 cada 10)
- Si font, tipologia i grau d'accessibilitat: paviment entorn, alçada, facilitat d'aproximació,...

E. Columnes enllumenat

P. Papereres

B. Bancs – cadires

F. Font

T. Tanca

Pl. Pilonos

A. Aparcament bicicletes

U. Parada bus

X. Parada de taxis

K. Quiosc

J. Jardineres

Z. Altres

Vegetació

- Tipologia de límit d'àrees enjardinades
- Estat de conservació (vegetació envaint itineraris, branques baixes,...)

Ar. Arbrat

V. Parterre

Pr. Prat

Pla d'Accessibilitat Municipal. Fase 1 El Casc Urbà. Diagnosi.

Estat de l'accessibilitat en el territori. Voreres.

CODI SIG ID_espai	TIPUS	NOM	CODI SIG ID_tram	CODI VORERA	ample de pas	paviment	plat. única	nivell d'accessibilitat	observacions	nivell d'intervenció	
740	carrer	Agramunt	740-0	740-0-e	B	P		3			
				740-0-o	B	P		3			
750	carrer	Aleix Aguilera i Ginabreda	750-1	750-1-e	C	P		3			
				750-1-o	C	P		3			
				750-2	750-2-e	C	P		3		
				750-2-o	C	P		3			
				750-3	750-3-e	C	P		3		
				750-3-o	C	P		3			
2800	carrer	Els Ametllers	2800-0	2800-0-n	B	P		4	sense guals ni passos en cap cruïlla	reurbanització	
				2800-1	2800-1-e	A/D	A/P		5	majoritàriament ocupat per aparcament sense cantonada amb rebaix, que no compleix, sembla	reurbanització
				2800-1-o	B	P		4		reurbanització	
				2800-2	2800-2-e	A/D	A/P		5	majoritàriament ocupat per aparcament sense en cruïlla amb Camí de Cal Silet gual ok	reurbanització
				2800-2-o	B	P		3		reurbanització	
				2800-3	2800-3-n	B	P		4	caixa gas a 185	reurbanització
				2800-3-s	B	p		4	caixa gas a 190	reurbanització	
800	carrer	Amposta	800-1	800-1-n	D	P		2			
				800-2	800-2-n	D	P		2		
				800-2-s	D	P		2			
830	carrer	Aneto	830-1	830-1-e	C	P		3			
				830-1-o	E	P		1			
				830-2	830-2-e	E	P		1		
					830-2-o	E	P		1		
3815	carrer	Antoni Tàpies	3815-1	3815-1-e	E	P		1	terrasa bar ok		
				3815-1-o	E	P		1	diferent paviment entre espai públic i privat		
				3815-2	3815-2-e	E	p		1		
					3815-2-o	E	P		1		
				3815-3	3815-3-e				9	pendent d'urbanitzar	
					3815-3-o				9	pendent d'urbanitzar	
840	avinguda	Apel-les Mestres	840-1	840-1-n	E	P		2			
				840-1-s	E	P		2			
				840-2	840-2-n	D	P		2	no és de 180 per que l'escossell és més gran	
					840-2-s	E	P		2		
				840-3	840-3-n	E	P		2	l'ample de pas en la majoria de trams és just el	
					840-3-s	E	P		2		
				840-4	840-4-n	E	P		2		
					840-4-s	E	P		2		
				840-5	840-5-n	E	P		2	en les illetes no hi ha PTI, hi ha diferents criteris	

Pla d'Accessibilitat Municipal. Fase 1 El Casc Urbà. Diagnosi.

Estat de l'accessibilitat en el territori. Voreres.

CODI SIG ID_espai	TIPUS	NOM	CODI SIG ID_tram	CODI VORERA	ample de pas	paviment	plat. única	nivell d'accessibilitat	observacions	nivell d'intervenció
				850-5-s	D	P		2		
			840-6	840-6-n	E	P		2		
				840-6-s	E	P		2	el pas es veu afectat pels cotxes aparcats	
			840-7	840-7-n	E	P, F		2	tram formigó irregular	
				840-7-s	E	P, LI		2	llamborda en rotonda, àmbit gasolinera	
			840-8	840-8-n	E	P		2	amb franja enjardinada	
				840-8-s	E	P		2		
			840-9	840-9-n	E	P		2	amb franja enjardinada que inclou àrea de gossos, en accessos de vehicles hi ha graó en la	
				840-9-s	E	P		2		
			840-10	840-10-n	E	P		2		
				840-10-s	E	P		2		
845	passatge	Apel·les Mestres	845-1	845-1		A	C	2		
			845-2	845-2		A	C	2		
1390	carrer	Aragó	1390-1	1390-1-n	B	P		3		
				1390-1-s	B	P		3		
			1390-2	1390-2-n	B	P		3		
				1390-2-s	B	P		3		
1990	carrer	arquitecte Moragas	1990-1	1990-1-n	C	P, F		3		
				1990-1-s	C	P, F		3		
			1990-2	1990-2-n	C	P, F		3		
				1990-2-s	C	F		2		
			1990-3	1990-3-s	C	P		3		
850	passatge	Arús	850-0	850-0-n-e	E	P		2		
				850-0-n-o	B	P		4	ample vorera just 90+vorada	
				850-0-s	B	P		4	ample vorera just 90+vorada	
1650	passatge	Autovia	1650-0	1650-0-s				5	sense vorera segregada	
			1650-1	1650-1-s				5	sense vorera segregada	
			1650-2	1650-2-s				5	parada bus 902 sense itinerari accessible per	
870	carrer	Carretera de l'Aviació	870-1	870-1-e	E	P		1		
870	carretera	Aviació		870-1-o	E	P		1		
			870-2	870-2-e	E	P		1		
				870-2-o	E	P		1		
			870-3	870-3-e	B	P		3		
				870-3-o	C	P		3		
			870-4	870-4-e	B	P		3		
				870-4-o	C	P		3		

Pla d'Accessibilitat Municipal. Fase 1 El Casc Urbà. Diagnosi.

Estat de l'accessibilitat en el territori. Voreres.

CODI SIG ID_espai	TIPUS	NOM	CODI SIG ID_tram	CODI VORERA	ample de pas	paviment	plat. única	nivell d'accessibilitat	observacions	nivell d'intervenció
			870-5	870-5-e	B	P		3		
			870-6	870-6-e	E	P		1		
				870-6-o	E	P		1		
			870-7	870-7-e-n	E	P		1		
				870-7-e-s	E	P		1		
				870-7-o	E	P		1		
			870-8	870-8-e-n	E	P		1		
				870-8-e-s	E	Z		4	camí de terra amb carri bici pavimentat	
				870-8-o-n	E	P		1		
				870-8-o-s	E	P		1		
			870-9	870-9-e	E	Z		4	camí de terra amb carri bici pavimentat	
				870-9-o	E	P		1		
			870-10	870-10-e				8		
			870-11	870-11-e				8		
				870-11-o				8		
890	carrer	La Ballestera	890-0	890-0-e	E	P	E	1		
				890-0-o	E	P	E	1		
900	carrer	Barcelona	900-1	900-1-n	C	P		3		
				900-1-s	D	P		2		
			900-2	900-2-n	D	p		2		
				900-2-s	D	P		2		
			900-3	900-3-n	C	P		3	tram amb vorada deprimida i pendent en mitja	puntual
				900-3-s	C	P		3		
			900-4	900-4-n	C	P		3		
				900-4-s	C	P		3		
			900-5	900-5-n	C	P		3	paperera en "xamfrà"	puntual
				900-5-s	C	P		3	paperera en "xamfrà"	puntual
			900-6	900-6-n	C	P		3		
				900-6-s	C	P		3		
			900-7	900-7-n	B	P		3		
				900-7-s	A	P		3		
905	carrer	Barceloneta	905-1	905-1-e	B	P		3		
				905-1-o	B	P		3		
			905-2	905-2-e	B	P		3		
				905-2-o	B	P		3		
			905-3	905-3-e	B	P		3		
				905-3-o	B	P		3		
910	carrer	Begues	910-1	910-1-e	E	P		2	de urb. recent bon estat de conservació, guals i	

Pla d'Accessibilitat Municipal. Fase 1 El Casc Urbà. Diagnosi.

Estat de l'accessibilitat en el territori. Voreres.

CODI SIG ID_espai	TIPUS	NOM	CODI SIG ID_tram	CODI VORERA	ample de pas	paviment	plat. única	nivell d'accessibilitat	observacions	nivell d'intervenció
				910-1-o	D	P		2		
			910-2	910-2-e	D	P		2		
				910-2-o	D	P		2		
3610	carrer	Berguedà	3610-0	3610-0-n				8		
				3610-0-s				8		
920	plaça	Blanes	920-1	920-1-n	E	LP	A	1		
				920-1-s	E	LP	A	1		
			920-2	920-2-e	E	LP	D	1		
945	carrer	Bruguers	945-1	945-1-n	E	P		1		
				945-1-s	E	P		1		
			945-2	945-2-n	E	P		1		
				945-2-s	E	P		1		
85	carretera	Ca l'Alaio	85-1	85-1-s	E	P, F		2		
			85-2	85-2-s	E-D	P, F		2		
965	carrer	Càceres	965-0	965-0-e	C	P		3		
				965-0-o	C	P		3		
960	carrer	Cadaqués	960-1	960-1-n	C	P		3		
				960-1-s	C	P		3		
			960-2	960-2-n	C	P		3		
				960-2-s	C	P		3		
1017	camí	Cal Silet	1017-1	-				8	calçada sense voreres, camí peatonal de terra compactada al llarg del costat nord	
			1017-2	-				8		
			1017-3	1017-3-s-e				5	tram de les Palmeres, hi ha algun tram de vorera	
			1017-4	1017-4-s				4	pavimentada	
			1017-5	-				8		
990	carrer	Caldetes	990-1	990-1-e	D	P		2		
				990-1-o	D	P		2		
			990-2	990-2-e	D	P		2		
				990-2-o	D	P		2		
1020	avinguda	Canal	1020-1	1020-1		LI	D	1	plataforma única de llamborda de granet, al inici	localitzada
			1020-2	1020-2		LI	D	1	Limit amb parc queda difuminat i forma part	
			1020-3	1020-3		LI	D	1	Els bancs no són accessibles (respatller no fa 40	
			1020-4	1020-4		LI	D	1		
			1020-5	1020-5-e	E	P		1		
				1020-5-o	E	P		1	el poste redueix l'ample de pas, però queda 1,5	localitzada
			1020-6	1020-6-e	E	P		1		
				1020-6-o	E	P		2	no hi ha PTI pel carril bici, queda pas de 180	puntual

Pla d'Accessibilitat Municipal. Fase 1 El Casc Urbà. Diagnosi.
Estat de l'accessibilitat en el territori. Voreres.

CODI SIG ID_espai	TIPUS	NOM	CODI SIG ID_tram	CODI VORERA	ample de pas	paviment	plat. única	nivell d'accessibilitat	observacions	nivell d'intervenció
			1020-7	1020-7-e	E	P		1		
				1020-7-o	E	P		1		
			1020-8	1020-8-e	E	P		1		
				1020-8-o	E	P		1	entre gual vianants i façana tram de 1,2 sense	
			1020-9	1020-9-e	E	P		1		
				1020-9-o	E	P		1		
1030	travessia	Canal	1030-1	1030-1-n	E	P		2		
				1030-1-s	C	P		3		
			1030-2	1030-2-n	B	P		3		
				1030-2-s	E	P		2		
1040	passatge	Canalias	1040-0	1040-0-e	C	P		3		
				1040-0-o	C	P		3		
1060	carrer	Canet de Mar	1060-1	1060-1-e	D	P		2		
				1060-1-o	D	P		2		
			1060-2	1060-2-e	D	P		2		
				1060-2-o	D	P		2		
1080	carrer	Carles Stulemeijer	1080-1	1080-1-e	C	LP		2		
				1080-1-o	C	LP		2		
			1080-2	1080-2-e	C	LP		2		
				1080-2-o	C	LP		2		
950	carrer	Carretera de la Bunyola	950-1	950-1-e	E	P		1		
				950-1-o	E	P		1		
			950-2	950-2-e	E	P		1		
				950-2-o	E	P		1		
			950-3	950-3-e				1		
				950-3-o				1		
			950-4	950-4-e				2		
				950-4-o				2		
			950-5	950-5-e				2		
				950-5-o				2		
			950-6	950-6-e				1		
				950-6-o				1		
			950-7	950-7-e				1		
				950-7-o				1		
			950-8	950-8-e				1		
				950-8-o				1		
			950-9	950-9-e				1		
				950-9-o				1		

Pla d'Accessibilitat Municipal. Fase 1 El Casc Urbà. Diagnosi.

Estat de l'accessibilitat en el territori. Voreres.

CODI SIG ID_espai	TIPUS	NOM	CODI SIG ID_tram	CODI VORERA	ample de pas	paviment	plat. única	nivell d'accessibilitat	observacions	nivell d'intervenció
			950-10	950-10-e				1		
				950-10-o				1		
			950-11	950-11-e				1		
				950-11-o				1		
			950-12	950-12-e				1		
				950-12-o				5		
1830	carrer	Carretera de la Marina	1830-1	1830-1-e	E			1		
				1830-1-o	E			1		
			1830-2	1830-2-e	E			1		
				1830-2-o	E			1		
			1830-3	1830-3-e	E			1		
				1830-3-o	E			1		
			1830-4	1830-4-e	E			1		
				1830-4-o	E			1		
			1830-5	1830-5-e	E			1		
				1830-5-o	E			1		
			1830-6	1830-6-e	E			1		
				1830-6-o	E			1		
			1830-7	1830-7-e	E			1		
				1830-7-o	E			1		
			1830-8	1830-8-e	E			1		
				1830-8-o	E			1		
			1830-9	1830-9-e	E			1		
				1830-9-o	E			1		
			1830-10	1830-10-e	E			1	hi ha gual sense pas de vianants	localitzada
				1830-10-o	E			1	hi ha gual sense pas de vianants	localitzada
			1830-11	1830-11-e	E			1		
				1830-11-o	E			1		
			1830-12	1830-12-e	E			1		
				1830-12-o	E			1		
			1830-13	1830-13-e	E			1		
				1830-13-o	E			1		
			1830-14	1830-14-e	E			1		
				1830-14-o	E			1		
			1830-15	1830-15-o				8		
3835	carrer	Carretera de la Platja	3835-1	3835-1-e				1		
				3835-1-o				2		
			3835-2	3835-2-e				1		

Pla d'Accessibilitat Municipal. Fase 1 El Casc Urbà. Diagnosi.

Estat de l'accessibilitat en el territori. Voreres.

CODI SIG ID_espai	TIPUS	NOM	CODI SIG ID_tram	CODI VORERA	ample de pas	paviment	plat. única	nivell d'accessibilitat	observacions	nivell d'intervenció
				3835-2-o				2		
			3835-3	3835-3-e				1		
				3835-3-o				2		
			3835-4	3835-4				8	en execució	
1090	carrer	Cases d'en Janet	1090-0	1090-0-n	A	P		5	carrer de menys de 8 m d'ample	reurbanització
				1090-0-s	A	P		5		reurbanització
1120	carrer	Castella	1120-1	1120-1-e	C	P		3		
				1120-1-o	C	P		3		
			1120-2	1120-2-e	C	P		3		
				1120-2-o	C	P		3		
			1120-3	1120-3-e	C	P		3		
				1120-3-o	C	P		3		
			1120-4	1120-4-e	C	P		3		
				1120-4-o	C	P		3		
			1120-5	1120-5-e	C	P		3		
				1120-5-o	C	P		3		
			1120-6	1120-6-e	C	P		3		
				1120-6-o	C	P		3		
1130	carrer	Catalunya	1130-1	1130-1-n	B	P		3		
				1130-1-s	B	P		3		
			1130-2	1130-2-n	B	P		3		
				1130-2-s	B	P		3		
			1130-3	1130-3-n	B	P		3		
				1130-3-s	B	P		3	s'ha suprimit pas de vianants	localitzada
			1130-4	1130-4-n	B	P		3		
				1130-4-s	B	P		3		
			1130-5	1130-5-n	B	P		3		
				1130-5-s	B	P		3		
			1130-6	1130-6-n	B	P		3		
				1130-6-s	B	P		3		
			1130-7	1130-7-n	B	P		4	nombrosos guals de vehicles reduint ample de	
				1130-7-s	B	P		3		
			1130-8	1130-8-n	B	P		4		
				1130-8-s	B	P		4	tram plaça parcialment accessible	
2185	plaça	Catalunya	2185-1	2185-1				1		
			2185-2	2185-2				1		
			2185-3	2185-3				1		
			2185-4	2185-4				1		

Pla d'Accessibilitat Municipal. Fase 1 El Casc Urbà. Diagnosi.

Estat de l'accessibilitat en el territori. Voreres.

CODI SIG ID_espai	TIPUS	NOM	CODI SIG ID_tram	CODI VORERA	ample de pas	paviment	plat. única	nivell d'accessibilitat	observacions	nivell d'intervenció
			2185-5	2185-5				1		
			2185-6	2185-6				1		
1150	carrer	Centre	1150-1	1150-1-e	C	P		3	guals de vianants deprimits i de vehicles de	
				1150-1-o	C	P		3	a cruïlla amb c. Flaquer tram de formigó en	
			1150-2	1150-2-e	C	P		3	gual vianants amb ptge Mercat no compleix	
				1150-2-o	C	P		3	una mica de pav. de pedra en cruïlla amb Ignasi	
			1150-3	1150-3-e	C	P		3		
				1150-3-o	C	P		3		
			1150-4	1150-4-e	C	P		3	tram afectat per les obres de l'Artesà. Revisar	
				1150-4-o	C	P		3		
			1150-5	1150-5-e	E	P		1	veure observacions informe Iñigo	
				1150-5-o	C	P		3	Conflicte PTI i Tapes de serveis	
			1150-6	1150-6-e	C	P		3	en cruïlla amb pas elevat es perd el límit de la	
				1150-6-o	C	P		3		
1160	carrer	La Cerdanya	1160-1	1160-1-e	E	P		2		
				1160-1-o	E	P, F		2	camions tallen el pas, es perd límit públic/privat,	
			1160-2	1160-2-e	C	P		3		
				1160-2-o	C	P		3		
			1160-3	1160-3-e	C	P		3		
				1160-3-o	C	P		3		
			1160-4	1160-4-e	C	P		3		
				1160-4-o	C	P		3		
			1160-5	1160-5-e	C	P		3		
				1160-5-o	C	P		3		
1170	passatge	La Cerdanya	1170-0	1170-0-n	C	P		3		
				1170-0-s	C	P		3		
2471	carrer	Cerdanyola	2471-1	2471-1-n	B	P		3		
				2471-1-s	E	P		2	amb terrassa de bar, està situada costat vorera i permet itinerari per	
			2471-2	2471-2-n	B	P		3		
				2471-2-s	E	P		2		
1180	carrer	Cervera	1180-0	1180-0-n	B	P		3	guals núm. 10 i 16, altres amb gual de 20-30 cm	
				1180-0-s	B	P		3		
1200	carrer	Ciutat de Consuegra	1200-1	1200-1-n	D	P		2		
				1200-1-s	D	P		2		
			1200-2	1200-2-n	E	P		1		
				1200-2-s	E	P		1		
			1200-3	1200-3-n	D	P		2		
				1200-3-s	D	P		2		

Pla d'Accessibilitat Municipal. Fase 1 El Casc Urbà. Diagnosi.

Estat de l'accessibilitat en el territori. Voreres.

CODI SIG ID_espai	TIPUS	NOM	CODI SIG ID_tram	CODI VORERA	ample de pas	paviment	plat. única	nivell d'accessibilitat	observacions	nivell d'intervenció	
1210	passeig	Ciutat de l'Hospitalet	1210-1	1210-1-n	E	P		1			
				1210-1-s	E	P		1			
			1210-2	1210-2-n	E	P		1			
				1210-2-s	E	P		2		guals que provoquen pendent transversal	
			1210-3	1210-3-n	E	P		1			
				1210-3-s	E	P		2			
			1210-4	1210-4-n	E	P		1			
				1210-4-s	E	P		2			
			1210-5	1210-5-n	E	P		1			
				1210-5-s	E	P		2			
			1210-6	1210-6-n	E	P		1			
				1210-6-s	E	P		2		habitatges en filera amb front de façana	puntual
			1210-7	1210-7-n	E	P		1		gual i PTI sense pas de vianants, no hi ha pas ni	puntual
				1210-7-s	A			5		sense urbanitzar	
3812	passatge	Clara Campoamor	3812-1	3812-1	E	LF	E	1			
			3812-2	3812-2	E	LF	E	1	afectat per obres		
			3812-3	3812-3				9	no urbanitzat		
2700	plaça	La Constitució	2700-1	2700-1-n	D	P		2			
				2700-1-s	C	P		3			
			2700-2	2700-2-n	C	P		3			
				2700-2-s	D	P		2			
1240	carrer	Coronel Sanfeliu	1240-1	1240-1-e	E	P	D	1			
				1240-1-o	E	P	D	1			
			1240-2	1240-2-e	D	P		2		els PTI so són segons ordre VIV	
				1240-2-o	D	P		2			
			1240-3	1240-3-e	D	P		2			
				1240-3-o	D	P		2			
			1240-4	1240-4-e	D	P		2			
				1240-4-o	D	P		2			
			1240-5	1240-5-e	D	P		2			
				1240-5-o	D	P		2			
			1240-6	1240-6-e	D	P		2			
				1240-6-o	D	P		2			
			1240-7	1240-7-e	D	P		2			
1240-7-o	D	P			2						
1240-8	1240-8-e	D	P		2						
	1240-8-o	D	P		2						
1240-9	1240-9-e	D	A		2						

Pla d'Accessibilitat Municipal. Fase 1 El Casc Urbà. Diagnosi.
Estat de l'accessibilitat en el territori. Voreres.

CODI SIG ID_espai	TIPUS	NOM	CODI SIG ID_tram	CODI VORERA	ample de pas	paviment	plat. única	nivell d'accessibilitat	observacions	nivell d'intervenció
				1240-9-o	D	P		2		
			1240-10	1240-10-e	D	A		2		
				1240-10-o	D	P		2		
			1240-11	1240-11-e	D	P		2		
				1240-11-o	D	P		2		
			1240-12	1240-12-e	D	P		2		
				1240-12-o	D	P		2		
1245	carrer	Dr. Felip Hita	1245-1	1245-1-n	C	P		3		
				1245-1-s	C	P		3		
			1245-2	1245-2-n	C	P		3		
				1245-2-s	E	P		2		
			1245-3	1245-3-e	E	P	E	2		
				1245-3-o	E	P	D	2		
1440	avinguda	Dr. Gallart Monés	1440-1	1440-1-e			E	1		
				1440-1-o			E	1		
			1440-2	1440-2-e			E	1		
				1440-2-o			E	1		
1270	carrer	Dr. Robert	1270-1	1270-1-n	B	LP	A	3		
				1270-1-s	B	LP	A	3		
			1270-2	1270-2-n	D	LL	D	2		
				1270-2-s	C	LL	D	2		
1250	carrer	Dr. Soler i Torrens	1250-1	1250-1-n	Y, B, E	P		3	el gual de vianants i la porta deixen un pas	
				1250-1-s	Y, A	LL		4	forma part de la Pl. de la Vila	reurbanització
			1250-2	1250-2-n	E, X	A, LL		1	el tram exterior fa funció de carril de servei per	
				1250-2-s	B	P		3		
			1250-3	1250-3-n	D	P		2	pas vianants amb criteris diferents de PTI a cada	
				1250-3-s	B	P		3	pas vianants sense gual	
			1250-4	1250-4-n	C	P		3		
				1250-4-s	B	P		3	poste redueix el pas a 80 cm	
			1250-5	1250-5-n	E	P		1		
				1250-5-s	E	LLpedra		1	limita amb el parc, desnivell entre llambordes i	puntual
1265	carrer	Dolores Ibárruri	1265-1	1265-1-e	E	P		1		
				1265-1-c	E, X	LL, P, S		1	gual format amb pav. de llamborda, superfície	
				1265-1-o	E	P		2	l'itinerari va per dins de la marquesina de la	
			1265-2	1265-2-e	E	P		1		
				1265-2-c	E, X	LL, P, S		1		
				1265-2-o	E	P		1		
			1265-3	1265-3-e	E	P		1		

Pla d'Accessibilitat Municipal. Fase 1 El Casc Urbà. Diagnosi.

Estat de l'accessibilitat en el territori. Voreres.

CODI SIG ID_espai	TIPUS	NOM	CODI SIG ID_tram	CODI VORERA	ample de pas	paviment	plat. única	nivell d'accessibilitat	observacions	nivell d'intervenció
				1265-3-c	E, X	LL, P, S		1	amb jocs biosaludables	
				1265-3-o	E	P		1		
			1265-4	1265-4-e	E	P		1	limita amb plaça Sant Jordi	
				1265-4-c	Y, E-A	LL		9	il·leta central, no prevista per pas de vianants,	
				1265-4-o	E	P		1		
			1265-5	1265-5-e	E	P		1		
				1265-5-o	E	P		1		
			1265-6	1265-6-e	E	P		1		
				1265-6-o	E	P		1		
1260	carrer	Dr. Martí i Julià	1260-0	1260-0-n	B	LP	A	3		
				1260-0-s	B	LP	A	3		
940	carrer	Eduard Blasco i Ejarque	940-1	940-1-e	D	P		2		
				940-1-o	D	P		2		
			940-2	940-2-e	D	P		2		
				940-2-o	D	P		2		
810	carrer	Empordà	810-1	810-1-e	C	P		3		
				810-1-o	C	F		2		
			810-2	810-2-e	C	P		3		
				810-2-o	C	P		3		
			810-3	810-3-e	C	P		3		
				810-3-o	C	P		3		
			810-4	810-4-e	C	P		3		
				810-4-o	C	P		3		
			810-5	810-5-e	C	P		3		
				810-5-o	C	P		3		
			810-6	810-6-e	C	P		3		
				810-6-o	C	P		3		
820	carrer	Empúries	820-1	820-1-n	B	P		4		
				820-1-s	C	P		3		
			820-2	820-2-n	C	P		3		
				820-2-s	C	P		3		
			820-3	820-3-n	B	P		3		
				820-3-s	C	P		3		
1280	carrer	Enric Borràs	1280-1	1280-1-e	B	P		3	hi havia hagut un tram de rampa ocupant la	
				1280-1-o	B	P		3	guals de vehicles provoquen pendent	
			1280-2	1280-2-e	B	P		3		
				1280-2-o	B	P		3		
			1280-3	1280-3-e	B	P		3	els guals del ptge del Mercat són de 40 cm	

Pla d'Accessibilitat Municipal. Fase 1 El Casc Urbà. Diagnosi.

Estat de l'accessibilitat en el territori. Voreres.

CODI SIG ID_espai	TIPUS	NOM	CODI SIG ID_tram	CODI VORERA	ample de pas	paviment	plat. única	nivell d'accessibilitat	observacions	nivell d'intervenció
				1280-3-o	B	P		3		
			1280-4	1280-4-e	C	P		3	peça de panot aixecada	
				1280-4-o	B	P		3		
			1280-5	1280-5-e	B	P		3		
				1280-5-o	B	P		3		
			1280-6	1280-6-e	B	P		3		
				1280-6-o	B	P		3		
			1280-7	1280-7-e	E	P		2		
				1280-7-o	E	P		2		
1290	carrer	Enric Morera	1290-1	1290-1-e	C	P		3		
				1290-1-o	C	P		3		
			1290-2	1290-2-e	C	P		3		
				1290-2-o	C	P		3		
			1290-3	1290-3-e	C	P		3		
				1290-3-o	C	P		3		
			1290-4	1290-4-e	C	P		3		
				1290-4-o	C	P		3		
			1290-5	1290-5-e	C	P		3		
				1290-5-o	C	P		3		
			1290-6	1290-6-e	C	P		3		
				1290-6-o	C	P		3		
			1290-7	1290-7-e	C	P		3		
				1290-7-o	C	P		3		
			1290-8	1290-8-e	C	P		3		
				1290-8-o	C	P		3		
			1290-9	1290-9-e	C	P		3		
				1290-9-o	C	P		3		
			1290-10	1290-10-e	E	P	D	1		
				1290-10-o	E	P	D	1		
1320	carrer	Enric Prat de la Riba	1320-0	1320-0-e	E, D	LL, P		2	inclou contenidors RSU, i aparcament motos,	
				1320-0-o	D	P		2	Armari d'enllumenat, l'activitat del taller	
3810	carrer	Ernest Lluch	3810-1	3810-1-e	E	P		1		
				3810-1-o	E	P		1	afectat per obres	
			3810-2	3810-2-e	E	P		1	afectat per obres	
				3810-2-o	E	P		1	afectat per obres	
			3810-3	3810-3-e				9	pendent d'urbanitzar	
				3810-3-o				9	pendent d'urbanitzar	
1310	carrer	Esplugues de Llobregat	1310-1	1310-1-e	B	P		3		

Pla d'Accessibilitat Municipal. Fase 1 El Casc Urbà. Diagnosi.

Estat de l'accessibilitat en el territori. Voreres.

CODI SIG ID_espai	TIPUS	NOM	CODI SIG ID_tram	CODI VORERA	ample de pas	paviment	plat. única	nivell d'accessibilitat	observacions	nivell d'intervenció
				1310-1-o	B	P		3		
			1310-2	1310-2-e	B	P		3		
				1310-2-o	B	P		3		
1315	passatge	Estació	1315-0-e	1315-0-e-n	B	P		3		
				1315-0-e-s	E	A		2	calçada sense circulació de vehicles, funciona	
			1315-0-o	1315-0-o	E	P		1	l'embornal en vorera al final de la canal provoca	
1630	carrer	Estany de La Murtra	1630-1	1630-1-e	E	P		2		
				1630-1-o	E	P		2		
			1630-2	1630-2-e	E	P		2		
				1630-2-o	E	P		2		
2330	carrer	Estany de La Ricarda	2330-1	2330-1-n	E	P		2		
				2330-1-s	E	P		2		
			2330-2	2330-2-n	E	P		2		
				2330-2-s	E	P		2		
			2330-3	2330-3-n	E	P		2		
				2330-3-s	E	P		2		
			2330-4	2330-4-n	E	P		2		
				2330-4-s	E	P		2		
2360	carrer	Estany de L'Albufera	2360-1	2360-1-n	E	P		2		
				2360-1-s	E	P		2		
			2360-2	2360-2-n	E	P		2		
				2360-2-s	E	P		2		
1590	carrer	Estany de L'Illa	1590-0	1590-0-n	E	LF	A	1	Anàlisi feta segons projecte dels jardins Joan	
				1590-0-s	E	LF	A	1		
980	carrer	Estany de La Magarola	980-1	980-1-e	E	LF	A	1	Anàlisi feta segons projecte dels jardins Joan	
				980-1-o	E	LF	A	1		
			980-2	980-2-e	E	P		2		
				980-2-o	E	P		2		
			980-3	980-3-e	E	P		2		
				980-3-o	E	P		2		
2030	carrer	Estany de Sant Maurici	2030-1	2030-1-e	E	P		2		
				2030-1-o	E	P		2		
			2030-2	2030-2-e	E	P		2		
				2030-2-o	D	P		2		
2035	plaça	Estany de Sant Maurici	2035-1	2035-1-e	D	P		2		
				2035-1-o	E	P		2		
			2035-2	2035-2-e	D	P		2		
				2035-2-o	E	P		2		

Pla d'Accessibilitat Municipal. Fase 1 El Casc Urbà. Diagnosi.

Estat de l'accessibilitat en el territori. Voreres.

CODI SIG ID_espai	TIPUS	NOM	CODI SIG ID_tram	CODI VORERA	ample de pas	paviment	plat. única	nivell d'accessibilitat	observacions	nivell d'intervenció
2810	carrer	Eucaliptus	2810-1	2810-1-e	B	P		4		reurbanització
			2810-2	2810-2-e	B	P		4		reurbanització
			2810-o					5	ocupat per petits horts i fruiters	reurbanització
1350	carrer	Eusebi Soler	1350-0	1350-0-n	Y A C	LP	A	3	nova urbanització	
				1350-0-s	C	LP	A	3		
1355	passatge	Felip Trapero	1355-1	1355-1-e	E	P	E	1		
				1355-1-o	E	P	E	1		
			1355-2	1355-2-e	E	P	E	1		
				1355-2-o	E	P	E	1		
			1355-3	1355-3-e	E	P	E	1		
				1355-3-o	E	P	E	1		
			1355-4	1355-4-e	E	P	E	1		
				1355-4-o	E	P	E	1		
				1355-5	1355-5-e	E	P	E	1	
		1355-5-o	E	P	E	1				
1380	carrer	Ferran Puig	1380-1	1380-1		LL	B	2	a tot el llarg del carrer, terrasses i altres	
			1380-2	1380-2		LL	B	2	reixes amb forat 4x4 cm	
			1380-3	1380-3		LL	B	2	jardineres i papereres en alineació façana	
			1380-4	1380-4		LL	B	2		
			1380-5	1380-5		LL	B	2	cap PTI al límit amb c. Lo Gaiter del Llobregat	
1005	carrer	Ferrocarril	1005-0	1005-0-n	E	P	E	1		
				1005-0-s			B*	3	tram de panot s'aparca en bateria, vianants per	
1400	carrer	Ferrocarril	1400-1	1400-1-s	D	P		3		
			1400-2	1400-2-s	D	P		3		
			1400-3	1400-3-s	E*	P		3	ample just de 1,8 i amb pals al mig	
			1400-4	1400-4		F, Z	C	5	cul de sac, sense voreres, amb aparcament als	reurbanització
			1400-5	1400-5		Z	C	5		reurbanització
1420	carrer	Flaquer	1420-0	1420-0-n	E	LF		2	guals de vianants deprimits i de vehicles de	
				1420-0-s	E	LF		2	40cm. Falta PTI per indicar alineació de façana	localitzada
1300	plaça	Espanya	1300-0	1300-0-n	E	LF		1	L'aparcament redueix l'ample de pas	
				1300-0-s	E	LF		1		
1421	zona	Fondo d'En Peixo	1421-0	1421-0-n	E	P		1	cabina amb sols 1 tel. no adaptada	
				1421-0-s	Y, E	P		1		
1430	carrer	Francesc Balcells	1430-1	1430-1-e	E	P		1	paperera podria estar alineada amb bancs al	puntual
				1430-1-o	D	P		2		
			1430-2	1430-2-e	E	P		1		
				1430-2-o	D	P		2		
1370	carrer	Frederic Soler	1370-1	1370-1-e	B	P		3	peatonalitzat, els vianants circulen per la	reurbanització

Pla d'Accessibilitat Municipal. Fase 1 El Casc Urbà. Diagnosi.
Estat de l'accessibilitat en el territori. Voreres.

CODI SIG ID_espai	TIPUS	NOM	CODI SIG ID_tram	CODI VORERA	ample de pas	paviment	plat. única	nivell d'accessibilitat	observacions	nivell d'intervenció
				1370-1-o	B	P		3	* elements en calçada	
			1370-2	1370-2-e	B	P		3		
				1370-2-o	C	P		3		
			1370-3	1370-3-e	B	P		3	pilones per regular transit amb semàfor d'avis	
				1370-3-o	C	P		3		
			1370-4	1370-4-e	C	P		3		
				1370-4-o	C	P		3		
			1370-5	1370-5-e	C	P		3		
				1370-5-o	B	P		3		
			1370-6	1370-6-e	C	P		3		
				1370-6-o	B	P		3		
			1370-7	1370-7-e	B	P		3	tram afectat per obres av. Verge Montserrat.	
				1370-7-o	B	P		3		
			1370-8	1370-8-e	D	P		3		
				1370-8-o	X, C+C	P		2		
			1370-9	1370-9-e	E	P		2		
				1370-9-o	Y E	P		1		
			1370-10	1370-10-e	E	P		2		
				1370-10-o	Y, E	P		1		
1375	carrer	Frederica Montseny	1375-1	1375-1-e	E	P		2	manquen PTI en passos vianants	
				1375-1-o	E	P		2	manquen PTI en passos vianants	
			1375-2	1375-2-e	E	P		1		
				1375-2-o	E	P		1		
			1375-3	1375-3-e	E	P		1		
				1375-3-o	E	P		1		
			1375-4	1375-4-e	E	P		2	tram en pendent	
				1375-4-o	E	P		2	tram en pendent	
3630	carrer	Garraf	3630-1	3630-1-e				8		
				3630-2	3630-2-e			8		
				3630-3	3630-3-e			8		
				3630-4	3630-4-e			8		
				3630-5	3630-5-e			8		
				3630-6	3630-6-e			8		
				3630-7	3630-7-e			8		
6	avinguda	Les Garrigues	6-1	6-1-n				8		
				6-1-s				8		
			6-2	6-2-n				8		
				6-2-s				8		

Pla d'Accessibilitat Municipal. Fase 1 El Casc Urbà. Diagnosi.

Estat de l'accessibilitat en el territori. Voreres.

CODI SIG ID_espai	TIPUS	NOM	CODI SIG ID_tram	CODI VORERA	ample de pas	paviment	plat. única	nivell d'accessibilitat	observacions	nivell d'intervenció
			6-3	6-3-n				8		
				6-3-o				8		
				6-3-c-a				8		
				6-3-c-b				8		
				6-3-s				8		
			6-4	6-4-n				8		
				6-4-o				8		
				6-4-c-a				8		
				6-4-c-b				8		
				6-4-e				8		
				6-4-s				8		
			6-5	6-5-n				8		
				6-5-o				8		
				6-5-c-a				8		
				6-5-c-b				8		
				6-5-e				8		
				6-5-s				8		
			6-6	6-6-n				8		
				6-6-o				8		
				6-6-c-a				8		
				6-6-c-b				8		
				6-6-e				8		
				6-6-s				8		
			6-7	6-7-o				8		
				6-7-c-a				8		
				6-7-c-b				8		
				6-7-e				8		
				6-7-s				8		
3640	carrer	La Garrotxa	3640-1	3640-1-s				8		
			3640-2	3640-2-o				8		
			3640-3	3640-3-o				8		
1385	jardins	Garrovillas	1385-0	1385-0-e	E	LP	E	1		
1480	carrer	Gavà	1480-0	1480-0-n	B	P		3		
				1480-0-s	B	P		3		
1535	carrer	Germà Estruch	1535-1	1535-1-n	C	P		3		
				1535-1-s	C	P		3		
			1535-2	1535-2-n	D	F		2		
				1535-2-s	E	P		2		

Pla d'Accessibilitat Municipal. Fase 1 El Casc Urbà. Diagnosi.

Estat de l'accessibilitat en el territori. Voreres.

CODI SIG ID_espai	TIPUS	NOM	CODI SIG ID_tram	CODI VORERA	ample de pas	paviment	plat. única	nivell d'accessibilitat	observacions	nivell d'intervenció
1500	carrer	Girona	1500-1	1500-1-n	E	P		1		
				1500-1-s	E	P		1		
			1500-2	1500-2-n	E	P		1		
				1500-2-s	E	P		1		
			1500-3	1500-3-n	E	P		2		
				1500-3-s	E	P		2		
			1500-4	1500-4-n	E	P		2		
				1500-4-s	E	P		2		
			1500-5	1500-5-n	D	P		2		
				1500-5-s	E	P		2		
			1500-6	1500-6-n	D	P		2		
				1500-6-s	E	P		2		
			1500-7	1500-7-n	C	P		3		
				1500-7-s	C	P		3		
			1500-8	1500-8-n	C	P		3		
				1500-8-s	C	P		3		
			1500-9	1500-9-n	C	P		3		
				1500-9-s	C	P		3		
			1500-10	1500-10-n	C	P		3		
				1500-10-s	C	P		3		
			1500-11	1500-11-n	E	P		2		
				1500-11-s	D	A		2		
			1500-12	1500-12-n	E	P		2		
				1500-12-s	D	A		2		
			1500-13	1500-13-n	E	P		2		
				1500-13-s	D	A		2		
			1500-14	1500-14-n	D	P		2		
				1500-14-s	C	P		3		
			1500-15	1500-15-n	C	P		3		
				1500-15-s	C	P		3		
1500-16	1500-16-n	C	P		3					
	1500-16-s	C	P		3					
1505	passatge	Girona	1505-0	1505-0-e	B	LP	A	3		
				1505-0-o	B	LP	A	3		
1746	plaça	La Granja	1746-0	1746-0-n	E	LL	E	2		
				1746-0-s-n	B-E	P		3		
			1746-0-s-s	C	P		3			
			1746-1	1746-1-n	E	P		4	sense guals per poder creuar	

Pla d'Accessibilitat Municipal. Fase 1 El Casc Urbà. Diagnosi.

Estat de l'accessibilitat en el territori. Voreres.

CODI SIG ID_espai	TIPUS	NOM	CODI SIG ID_tram	CODI VORERA	ample de pas	paviment	plat. única	nivell d'accessibilitat	observacions	nivell d'intervenció			
1745	polígon	La Granja	1745-1	1745-1-n	E	P		2					
				1745-1-s	E	P	E	2					
							1745-1-e	E	P		2		
							1745-1-o	E	LP	E	2		
			1745-2	1745-2-s	E	LF-LL	E	2					
				1745-2-e	E	P		2					
				1745-2-o	E	P		2					
			1745-3	1745-3-n	E	P		2					
				1745-3-e	E	P		2					
				1745-3-o	E	LP	E	2					
			1745-4	1745-4-n	D	P		3					
				1745-4-e	E	LP	E	2					
				1745-4-o	E	P	E	2					
			1745-5	1745-5-n	E	LP	E	2					
				1745-5-e	E	LP	E	2					
			40	plaça	La Granja Colominas	40-0	40-0-n	E	Tr		1		
							40-0-s	E	P		1		
40-1	40-1-s	E				P		1					
40-2	40-2-s	E				P		1					
1570	carrer	Ignasi Iglesias	1570-1	1570-1-n	D	LP, A	A	3	accés a pati del mercat sense PTI d'alineació	puntual			
				1570-1-s	Y, A, E	LP	A	3	paperera queda pas de 120				
			1570-2	1570-2-n	C	P		3					
				1570-2-s	C	P		3					
			1570-3	1570-3-n	C	P		3					
				1570-3-s	C	P		3	accés guals d'habitatges en filera podria tenir PTI	puntual			
			1570-4	1570-4-n	C	P		3					
				1570-4-s	C	P		3					
			1570-5	1570-5-n	C	P		3					
				1570-5-s	C	P		3					
			1570-6	1570-6-n	C	P		3					
				1570-6-s	C	P		3	vegetació en finestres				
			1570-7	1570-7-n	C	P		3	tram en pendent al arribar al c. les Moreres				
				1570-7-s	C	P		3					
			1570-8	1570-8-n	E	F		2	el tram cap a ronda en pendent				
				1570-8-s	E	F		2	graó entre lloses per falta moviments				
			1575	passatge	Ignasi Iglesias	1575-0	1575-0	E	F	E	2	desnivell amb vorera c. Ignasi Iglesias, sense	
1580	carrer	Iguialada	1580-0	1580-0-e	B	P		3					
				1580-0-o	B	P		3					

Pla d'Accessibilitat Municipal. Fase 1 El Casc Urbà. Diagnosi.

Estat de l'accessibilitat en el territori. Voreres.

CODI SIG ID_espai	TIPUS	NOM	CODI SIG ID_tram	CODI VORERA	ample de pas	paviment	plat. única	nivell d'accessibilitat	observacions	nivell d'intervenció
1600	carrer	Industries	1600-1	1600-1-n	C	P		3		
				1600-1-s	C	P		3		
			1600-2	1600-2-n	B	P		3		
				1600-2-s	B	P		3		
1620	carrer	Jaume Casanovas	1620-1	1620-1		LF	C	2	reixes amb obertures de 4x4cm	
			1620-2	1620-2		LF	C	2	senyal de prioritat de vianants sols a l'entrada	
			1620-3	1620-3		LF	C	2	ressalt per formació de canal central	
			1620-4	1620-4		LF	C	2	jardineria no permet seguir l'alineació de façana	
			1620-5	1620-5-e	E, Y	P		1		
				1620-5-o	E, Y	P		1		
			1620-6	1620-6-e	D, Y, E	P		1		
				1620-6-o	D	p		1		
			1620-7	1620-7-e	E	P		1		
				1620-7-o	C	P		3	PTI incomplet	
			1620-8	1620-8-e	C	P		3		
				1620-8-o	C	P		3	rampa de gual de fusta situada en itinerari	
			1620-9	1620-9-e	C	P		3		
				1620-9-o	E	P		3	al límit en la plaça es segueix l'alineació pel canvi	
			1620-10	1620-10-e	D	P		3		
				1620-10-o	D	P		3		
			1620-11	1620-11-e	C	P		3		
				1620-11-o	C	P		3		
			1620-12	1620-12-e	C	P		3		
1620-12-o	C	P			3					
1620-13	1620-13-e	E	P		2	les terrasses no permeten seguir l'alineació de				
	1620-13-o	E	P		1					
1620-14	1620-14-e	E	P		1					
	1620-14-o	E	P		1					
1620-15	1620-15-e	E	P		1					
	1620-15-o	E	P		1					
1620-16	1620-16-e	E	P		1					
	1620-16-o	E	P		1					
1620-17	1620-17-e	D	P		1					
	1620-17-o	E	P		1	paviment afectat per arrels de pi				
1620-18	1620-18-e	E	P		1					
	1620-18-o	E	P		1	Cal vigilar el manteniment de la vegetació de les	puntual			
1620-19	1620-19-e	E	P		1	a la terrassa bar segueix quedant 1,8 de pas				
	1620-19-o	E	P		2	rampes d'accés a guals en alineació de façana				

Pla d'Accessibilitat Municipal. Fase 1 El Casc Urbà. Diagnosi.

Estat de l'accessibilitat en el territori. Voreres.

CODI SIG ID_espai	TIPUS	NOM	CODI SIG ID_tram	CODI VORERA	ample de pas	paviment	plat. única	nivell d'accessibilitat	observacions	nivell d'intervenció
		nova urbanització	1620-20	1620-20-e	E	P		1		
				1620-20-o	E	P		1		
			1620-21	1620-21-e	E	P		1		
				1620-21-o	E, Y	P		1		
			1620-22	1620-22-e	E	P		1	parcialment ocupada per obres, final amb urb.	
				1620-22-o	E	P		1	final amb urb provisional	
3820	carrer	Jaume Codina	3820-1	3820-1	E	LL,LF	E	1		
			3820-2	3820-2	E	LL,LF	E	1		
			3820-3	3820-3	E	LL,LF	E	1		
			3820-4	3820-4	E	LL,LF	E	1		
			3820-5	3820-5	E	LL,LF	E	1		
			3820-6	3820-6	E	LL,LF	E	1		
			3820-7	3820-7	E	LL,LF	E	1	afectat per obres, es considera com a la resta	
			3820-8	3820-8	E	LL,LF	E	1	afectat per obres, es considera com a la resta	
1190	carrer	Joan Cirera i Pons	1190-1	1190-1-e	D	P		2		
				1190-1-o	D	P		2		
			1190-2	1190-2-e	D	P		2		
				1190-2-o	D	P		2		
1730	carrer	Joan Maragall	1730-1	1730-1-e	C	P		3		
				1730-1-o	B	P		3	el pas queda reduït per les pilones, si no seria	
			1730-2	1730-2-e	C	P		3		
				1730-2-o	C	P		3	afectada per obres construcció	
			1730-3	1730-3-e	B	P		3		
				1730-3-o	C	P		3		
			1730-4	1730-4-e	B	P		3		
				1730-4-o	C*	P		3	afectada per obres de construcció, pas sols de 80	
			1730-5	1730-5-e	C	P		3		
				1730-5-o	C	P		3		
			1730-6	1730-6-e	C	LF, P		3	afectat per obres construcció	
				1730-6-o	E/C	LF, P		3	accés a escola	
			1730-7	1730-7-e	C	P		3		
				1730-7-o	C	P		3		
1335	carrer	Joan Miró	1335-0	1335-0-e	E	P		1		
				1335-0-o	E	P		1		
1735	carrer	Joan Olivé	1735-1	1735-1-e	E	P		1		
				1735-1-o	E	P		1		
			1735-2	1735-2-e	E	P		1		
				1735-2-o	E	P		1		

Pla d'Accessibilitat Municipal. Fase 1 El Casc Urbà. Diagnosi.
Estat de l'accessibilitat en el territori. Voreres.

CODI SIG ID_espai	TIPUS	NOM	CODI SIG ID_tram	CODI VORERA	ample de pas	paviment	plat. única	nivell d'accessibilitat	observacions	nivell d'intervenció
			1735-3	1735-3-e	E	P		1		
				1735-3-o	E	P		1		
			1735-4	1735-4-e	E	P		1		
				1735-4-o	E	P		1		
			1735-5	1735-5-e	E	P		1		
				1735-5-o	E	P		1		
1700	carrer	Joaquim Maria Bartrina	1700-1	1700-1-n		LF	D	1		
				1700-1-s		LF	D	1	Valoració feta a partir de dades del projecte en execució obres de reurbanització a	
			1700-2	1700-2-n		LF	C	2		
				1700-2-s		LF	C	2		
1640	carrer	Joaquim Sostres	1640-1	1640-1-n	B	P		3		
				1640-1-s	B	P		3		
			1640-2	1640-2-n	B	P		3		
				1640-2-s	B	P		3		
1660	avinguda	Josep Anselm Clavé	1660-1	1660-1-n	E,X	LF, LL		1	cotxes aparcats sobre la vorera, sobretot per el pav. de llamborda presenta deformacions per tapes de clavegueró mal enrasades	
				1660-1-s	E,X	LF, LL		1		
			1660-2	1660-2-n	E,X	LF, LL		1		
				1660-2-s	E,X	LF, LL		1		
			1660-3	1660-3-n	E,X	LF, LL		1		
				1660-3-s	E,X	LF, LL		1		
			1660-4	1660-4-n	E,X	LF, LL		1		
				1660-4-s	E,X	LF, LL		1		
			1660-5-o	1660-5-o-n	E,X	LF, LL		1		
				1660-5-o-s	E	LF		1		
			1660-5-e	1660-5-e-n	E	LF		1		
				1660-5-e-s	E	LF		1		
1690	carrer	Josep Guilera i Molas	1690-0	1690-0-e	E	P		1		
				1690-0-o	E	P		1		
1695	passeig	Josep Nicolau	1695-0	1695-0-n	E	P	E	1		
				1695-0-s	E	P	E	1		
3832	passatge	Josep Puig i Cadafalch	3832-1	3832-1				9	Pendent d'urbanitzar	
			3832-2	3832-2				9	Pendent d'urbanitzar	
1737	passeig	Juan Carlos I	1737-1	1737-1	E		D	1		
			1737-2	1737-2	E		D	1		
			1737-3	1737-3	E		D	1		
1739	carrer	Karl Marx	1739-1	1739-1-n	E	P		1		
				1739-1-s	E	P		1		
			1739-2	1739-2-n	E	P		1		

Pla d'Accessibilitat Municipal. Fase 1 El Casc Urbà. Diagnosi.
Estat de l'accessibilitat en el territori. Voreres.

CODI SIG ID_espai	TIPUS	NOM	CODI SIG ID_tram	CODI VORERA	ample de pas	paviment	plat. única	nivell d'accessibilitat	observacions	nivell d'intervenció
				1739-2-s	E	P		1		
1460	carrer	Lo Gaiter del Llobregat	1460-1	1460-1-n	B	P		3	dos trams de façana en nova alineació que es	puntual
				1460-1-s	C	P		3		
			1460-2	1460-2-n	E	P		1		
				1460-2-s	C	P		3		
			1460-3	1460-3-n-e	E	P		1		
				1460-3-n-o	B	P		3		
				1460-3-s	D	P		2	queden just 90 en pas vianants	
			1460-4	1460-4-n-e	C	P		3		
				1460-4-n-o	E	P		1		
				1460-4-s	E	P		1		
			1460-5	1460-5-n	E	P		1		
				1460-5-s	E	P		1		
			1460-6	1460-6-n	E	P		1		
				1460-6-s	E	F		1	forma part de la plaça	
			1460-7	1460-7-n	E	P		1		
				1460-7-s	E	P		1		
			1460-8	1460-8-n	E	P		1	terrassa amb taules costat façana	
				1460-8-s	E	P		1	gual en xamfrà no permet itinerari amb pendent	
			1460-9	1460-9-n	E	P		1	terrassa amb taules costat façana	
				1460-9-s	E	P		1	deformació per arrels, al xamfrà s'estreny	
			1460-10	1460-10-n	E	P		1		
				1460-10-s	D	P		1	escocell no permet accés a contenidors	puntual
			1460-11	1460-11-n	E	P		1	davant plaça caldria PTI per marcar itinerari	
				1460-11-s	D	P		1	a l'accés al equipament es perd l'alineació.	
			1460-12	1460-12-n	E	P		1	caldria PTI alineació accés institut	
				1460-12-s	E	P		1	darrera el bicibox queda pas de 180	
			1460-13	1460-13-n	E	F		2	entre escocells i façana 180-195, form. malmès	
				1460-13-s	E	F		2	al arribar a Ronda diferents elements	
1748	plaça	Louis Braille	1748-0	1748-0-e	E	P	E	1		
1750	carrer	Lleida	1750-1	1750-1-n	E	P		1		
				1750-1-s	E	P		1		
			1750-2	1750-2-n	E	P		1		
				1750-2-s	E	P		1		
			1750-3	1750-3-n	E	P		1		
				1750-3-s	E	P		1		
			1750-4	1750-4-n	E	P		1		
				1750-4-s	E	P		1		

Pla d'Accessibilitat Municipal. Fase 1 El Casc Urbà. Diagnosi.

Estat de l'accessibilitat en el territori. Voreres.

CODI SIG ID_espai	TIPUS	NOM	CODI SIG ID_tram	CODI VORERA	ample de pas	paviment	plat. única	nivell d'accessibilitat	observacions	nivell d'intervenció
			1750-5	1750-5-n	E	P		1		
				1750-5-s	E	P		2		
			1750-6	1750-6-n	E	P		1		
				1750-6-s	E	P		2		
			1750-7	1750-7-n	E	P		1		
				1750-7-s	E	P		1		
			1750-8	1750-8-n	E	P		1		
				1750-8-s	E	P		1		
			1750-9	1750-9-n	E	P		1		
				1750-9-s	E	P		2		
			1750-10	1750-10-n	E	P		1		
				1750-10-s	E	P		2		
			1750-11	1750-11-n	E	P		1		
				1750-11-s	E	P		2		
			1750-12	1750-12-n	E	P		1		
				1750-12-s	E	P		1		
			1750-13	1750-13-n	E	P		1		
				1750-13-s	E	P		1		
			1750-14	1750-14-n	E	P		1		
				1750-14-s	E	P		1		
			1750-15	1750-15-n	E	P		1		
				1750-15-s	E	P		1		
			1750-16	1750-16-n	E	P		1		
				1750-16-s	E	P		1		
			1750-17	1750-17-n	E	P		1		
				1750-17-s	E	P		1		
			1750-18	1750-18-n	E	P		1		
				1750-18-s	E	P		1		
			1750-19	1750-19-s	E	P		1		
			1750-20	1750-20-n	E	P		1		
				1750-20-s	E	P		1		
1755	ronda	Llevant	1755-1	-				8		
			1755-2	-				8		
			1755-3	1755-3-o	E	F		2		
			1755-4	1755-4-o	C	F		3		
			1755-5	1755-5-o	C	F		3		
			1755-6	1755-6-o	C	F		3		
			1755-7	-				8		

Pla d'Accessibilitat Municipal. Fase 1 El Casc Urbà. Diagnosi.

Estat de l'accessibilitat en el territori. Voreres.

CODI SIG ID_espai	TIPUS	NOM	CODI SIG ID_tram	CODI VORERA	ample de pas	paviment	plat. única	nivell d'accessibilitat	observacions	nivell d'intervenció
			1755-8	1755-8-o	C	F		3		
			1755-9	-				8		
			1755-10	1755-10-o	C	F		5	camí pavimentat amb carril bici, tram amb	
1490	avinguda	Llibertat	1490-0	1490-0-e	E	P		1		
				1490-0-o	E	P		1		
1770	carrer	Lloret de Mar	1770-1	1770-1-e	C	P		3		
				1770-1-o	C	P		3		
			1770-2	1770-2-e	C	P		3		
				1770-2-o	C	P		3		
1772	jardins	Lluís Companys	1772-0	1772-0-c	E	P		2		
				1772-0-s	E	P		2		
1780	carrer	Madoz	1780-0	1780-0-n	D	LP	A	2	150 fins pilona, 120 de pedra	
				1780-0-s	C	LP		2		
1890	carrer	Major	1890-1	1890-1-e	C	P		3		
				1890-1-o	C	P		3		
			1890-2-s	1890-2-s-e	C	P		3		
				1890-2-s-o	C	P		3		
			1890-2-n	1890-2-n-e1	C	P		3		
				1890-2-n-e2	C	P		3		
				1890-2-n-o	C	P		3		
			1890-3	1890-3-e	B	P		4	sense accés amb guals adaptats, ample molt just	
				1890-3-o	B	P		3		
			1890-4	1890-4-e	B	P		4	sense accés amb guals adaptats, ample molt just	
				1890-4-o	B	P		3		
1800	carrer	Malgrat	1800-0	1800-0-n	C	P		3		
				1800-0-s	C	P		3		
1810	carrer	Manuel Bertrand	1810-1	1810-1-e	C	P		3		
				1810-1-o	C	P		3		
			1810-2	1810-2-e	C	P		3	guals amb ptge Mercat	
				1810-2-o	C	P		3	pas al núm.. 16, pot confondre amb passatge	
			1810-3	1810-3-e	C	P		3		
				1810-3-o	C	P		3		
			1810-4	1810-4-e	C	P		3		
				1810-4-o	C	P		3		
			1810-5	1810-5-e	C	P		3	parada fora de servei	
				1810-5-o	C	P		3	guals amb c. Pintor Isidre Nonell, afectat per	
			1810-6	1810-6-e	C	P,LP		3	cruïlla amb Maurici Vilomara a nivell de	
				1810-6-o	C	P,LP		3		

Pla d'Accessibilitat Municipal. Fase 1 El Casc Urbà. Diagnosi.

Estat de l'accessibilitat en el territori. Voreres.

CODI SIG ID_espai	TIPUS	NOM	CODI SIG ID_tram	CODI VORERA	ample de pas	paviment	plat. única	nivell d'accessibilitat	observacions	nivell d'intervenció
			1810-7	1810-7-e	C	P		3		
				1810-7-o	C	P		3		
1820	carrer	Maresme	1820-0	1820-0-n	D	LP	B	2	Coincidència de paperera, escocell i armari armaris de telefonia en els 4 extrems, no hi ha	
				1820-0-s	E	LP		3		
3817	passatge	Margarida Xirgú	3817-1	3817-1	E	LP	E	1	amb edifici pont i zona d'estada	
			3817-2	3817-2				9	no urbanitzat	
			3817-3	3817-3				9	no urbanitzat	
1840	carrer	Mariscal Joffre	1840-1	1840-1-n	D	LP	A	1	lloses de pedra vorera de 120-130, pilones fins grup contenidors en vorera, queda pas de 115	
				1840-1-s	D	LP	A	1		
			1840-2	1840-2-n	D	LL	D	2		
				1840-2-s	D	LL	D	2		
1850	carrer	Masnou	1850-0	1850-0-e	C	P		3		
				1850-0-o	C	P		3		
1860	carrer	Matagalls	1860-0	1860-0-n	E	P		2	en els xamfrans amb c. Tibidabo no queda tram	
				1860-0-s	E	P		2		
1870	carrer	Mataró	1870-1	1870-1-n	D	P		2		
				1870-1-s	D	P		2		
			1870-2	1870-2-n	D	P		2		
				1870-2-s	E	P		2		
			1870-3	1870-3-n	D	P		1		
				1870-3-s	E	P		1		
1880	carrer	Maurici Vilomara	1880-1	1880-1-n	E	LP	A	1	Els blocs col·locats fora d'alineació per permetre	
				1880-1-s	C	LP	A	3		
			1880-2	1880-2-n	E/D	LP	A	1		
				1880-2-s	C	LP	A	3		
			1880-3-o	1880-3-o-n	C	LP	C	3		
				1880-3-o-s	E	LP	C	3		forma placeta, amb entrades de guals
			1880-3-e	1880-3-e-n	A	LP	A	5		Es permet l'aparcament al llarg de la tanca de
				1880-3-o-s	C	LP	A	3		
2160	passatge	Mercat	2160-1	2160-1	Y,E	P	D	2	un tram de PTI en el centre	
			2160-2	2160-2	Y,E	P	D	2		
			2160-3	2160-3	Y,E	P	D	2		
			2160-4	2160-4	Y,E	P	D	2		
			2160-5	2160-5	Y,E	P	D	2		
			2160-6	2160-6	Y,E	P	D	2		a tot el llarg del passatge podria tenir PTI
1790	plaça	Mestre Estalella	1790-2	1790-2-n	E	LP	E	1		
				1790-2-s	E	LP	E	1		
1980	carrer	Mestre Jesús Ortí	1980-1	1980-1-e	D	P		6		

Pla d'Accessibilitat Municipal. Fase 1 El Casc Urbà. Diagnosi.
Estat de l'accessibilitat en el territori. Voreres.

CODI SIG ID_espai	TIPUS	NOM	CODI SIG ID_tram	CODI VORERA	ample de pas	paviment	plat. única	nivell d'accessibilitat	observacions	nivell d'intervenció
				1980-e-o	D	P		6		
			1980-2	1980-2-e	D	P		6	vegetació envaint la vorera	
				1980-2-o	D	P		6		
2615	plaça	Mestre Ventura i Tort	2615-0	2615-0-s	D	P		2		
				2615-0-e-e	Y, E-D	P		2		
				2615-0-e-o	E	P		2	el gual deprimit té pendent excessiu	
				2615-0-o-e	E	P		3		
				2615-0-o-o	D	P		6	tram de gual de Comsa pav. irregular	
1530	carrer	Mestre Vigo i Garreta	1530-0	1530-0-e	E	P		3		
				1530-0-o	C	P		2	l'ample de pas queda reduït per les terrasses	
1855	carrer	Miguel Hernández	1855-0	1855-0-e	E	P	D	2		
				1855-0-o	E	P	D	2		
1845	carrer	Miquel Martí i Pol	1845-1	1845-1-n	E	P		1		
				1845-1-s	E	P		1		
			1845-2	1845-2-n	E	P		1		
				1845-2-s	E	P		1		
			1845-3	1845-3-n	E	P		1		
				1845-3-s	E	P		1		
			1845-3B	1845-3B-n	E	P		1		
				1845-3B-c	E	Tr		2		
				1845-3B-s	E	P		1		
			1845-4	1845-4-n	E	P		1		
				1845-4-c	E	Tr		2		
				1845-4-s	E	P		1		
			1845-5	1845-5-n	E	P		1		
				1845-5-c	E	Tr		2		
				1845-5-s	E	P		1		
			1845-6	1845-6-n	E	P		1		
				1845-6-c	E	Tr		2		
				1845-6-s	E	P		1		
			1845-7	1845-7-n	E	P		2		
				1845-7-s	E	F		2		
				1845-8	C	F		3		
1950	carrer	Montjuïc	1950-1	1950-1-n	E	F		2		
				1950-1-s	E	P		2	entre residència i CC Sant Jordi falta PTI	localitzada
1925	jardins	Mon Racó	1925-1	1925-1				1	en redacció projecte de reurbanització dels	
		en redacció projecte de reurbanització dels	1925-2	1925-2				1	jardins	
			1925-3	1925-3				1	anàlisi feta sobre el projecte en execució	

Pla d'Accessibilitat Municipal. Fase 1 El Casc Urbà. Diagnosi.

Estat de l'accessibilitat en el territori. Voreres.

CODI SIG ID_espai	TIPUS	NOM	CODI SIG ID_tram	CODI VORERA	ample de pas	paviment	plat. única	nivell d'accessibilitat	observacions	nivell d'intervenció	
1960	carrer	Montsant	1960-0	1960-0-n	C	P		3			
				1960-0-s	C	P		3	panot vermell ratllat		
1965	plaça	Montserrat Roig	1965-0	1965-0-e	E	P		2			
3650	carrer	Montsià	3650-0	3650-0-n				8			
				3650-0-s				8			
1995	carrer	Les Moreres	1995-1	1995-1-e	E	F		1			
				1995-1-o	E	P		2	tram benzinera amb pendent transversal		
				1995-2	1995-2-e	E	F		1	PTI mal direccionat	
					1995-2-o	E	P		2	en cruïlla c. Ignasi Iglesias tram amb aprox. 13%	
				1995-3	1995-3-e	E	F		1		
					1995-3-o	E	P		2	en cruïlla c. Ignasi Iglesias tram amb aprox. 10%	
				1995-4	1995-4-e	E	F		1		
					1995-4-o	E	P		1	arrels aixequen panot	
				1995-5	1995-5-e	E	F		1		
					1995-5-o	E	P		1	faltaria PTI alineació façana en Promoció	localitzada
1995-6	1995-6-e	E	F		1						
	1995-6-o	E	P		1						
1995-7	1995-7-o	E	F		1	Jardins d'Andalusia					
2000	carrer	Mossén Cinto Verdaguer	2000-1	2000-1-e	B	P		3	afectat per obres reurb. c. Eusebi Soler, gual		
				2000-1-o	C	p		3	Escocell no permet accés a contenidors	puntual	
				2000-2	2000-2-e	B	p		3	No hi ha pas vianants per creuar a la cruïlla amb	
					2000-2-o	B	p		3	en les cruïlles del costat oest, no hi ha cap PTI	
				2000-3	2000-3-e	C	p		3	14 set. estan modificant els guals de vianants en	
					2000-3-o	B	p		3		
				2000-4	2000-4-e	C	p		3		
					2000-4-o	B	p		3		
				2000-5	2000-5-e	C	p		3		
					2000-5-o	B	p		3		
645	carrer	Músic Blai Carmona	645-0	645-0	E	P	D	1			
2010	carrer	Narcís Baiges	2010-1	2010-1	E	P	D	1			
				2010-2	2010-2	E	P	D	1		
2020	carrer	Narcís Monturiol	2020-1	2020-1-n	B	P		3	voreres aprox. 120 mes vorada, guals redueixen		
				2020-1-s	B	P		3	? PTI d'alineació en plaça?		
				2020-2	2020-2-n	B	P		3		
					2020-2-s	C	P		3		
				2020-3	2020-3-n	B	P		3		
					2020-3-s	B	P		3		
2020-4	2020-4-n	B	P		3						

Pla d'Accessibilitat Municipal. Fase 1 El Casc Urbà. Diagnosi.

Estat de l'accessibilitat en el territori. Voreres.

CODI SIG ID_espai	TIPUS	NOM	CODI SIG ID_tram	CODI VORERA	ample de pas	paviment	plat. única	nivell d'accessibilitat	observacions	nivell d'intervenció
				2020-4-s	B	P		3		
			2020-5	2020-5-n	B	P		3		
				2020-5-s	B	P		3		
			2020-6	2020-6-n	B	P		3		
				2020-6-s	B	P		3		
2060	carrer	Nicolás M ^a Urgoiti	2060-0	2060-0-n	C	P		6	tram del gual del aparcament de Casa Elizalde	
				2060-0-s	D	P		3		
2070	carrer	Núria	2070-1	2070-1-n	C	Tr		3	vorera entre Puigmal i Serra del Cadí en terratzo	
				2070-1-s	E	F		2		
			2070-2	2070-2-n	C	P		3		
				2070-2-s	E	F		2		
3340	carrer	Om	3340-1	3340-1-n	E	P		2		
				3340-1-s	E	P		2		
			3340-2	3340-2-n	E	P, F		2		
				3340-2-s	E	P		2		
1083	avinguda	Onze de Setembre	1083-1	1083-1-n	X, E	P		1	el primer tram ocupat per carril bici i parterre. El	
				1083-1-c	E	A		4	no hi ha guals en els passos de vianants	
				1083-1-s	E	A, P		2	senyal amb cartells a 1,95 d'alçada	
			1083-2	1083-2-n	X, E	P		1	en gual accés fabrica s'ha rebaixat per carril bici,	
				1083-2-s	E	P		1	molt sobreample sense encaminaments	
			1083-3	1083-3-n	X, E	P		1		
				1083-3-s	E	P, F		1		
			1083-4	1083-4-n	X, E	P		1	tram en pendent, mirar topografia. La tanca	
				1083-4-s	E	P		2	hi havia un accés al aparcament i ha quedat la	local
			1083-5	1083-5-n	E	P		1	rampa ocupa espai públic	
				1083-5-s	E, Y	P		1	es perd l'alineació, millor si PTI	
			1083-6	1083-6-n	X, E	P		1	segueix el carril bici sense senyalització tàctil	
				1083-6-s	E, Y	P		1	l'edificació aïllada dificulta seguir l'alineació.	
			1083-7	1083-7-n	E	P		1		
				1083-7-s	E	P		1		
				1083-7-c	E	P	E	1		
			1083-8	1083-8-n	E	P		1		
				1083-8-s	E	P		1		
			1083-9	1083-9-n	E	P		2	tram amb panot vermell ratllat	
				1083-9-s	E	P		2	tram amb panot ratllat en diferents colors	
			1083-10	1083-10-n	E	P		2	tram amb panot vermell ratllat	
				1083-10-s	E	P		2	tram amb panot ratllat en diferents colors	
			1083-11	1083-11-n	E	P		2	tram amb panot gris ratllat	

Pla d'Accessibilitat Municipal. Fase 1 El Casc Urbà. Diagnosi.
Estat de l'accessibilitat en el territori. Voreres.

CODI SIG ID_espai	TIPUS	NOM	CODI SIG ID_tram	CODI VORERA	ample de pas	paviment	plat. única	nivell d'accessibilitat	observacions	nivell d'intervenció
				1083-11-s	E	P		2	tram amb panot ratllat en diferents colors	
			1083-12	1083-12-n	E	P		1		
				1083-12-s	E	P		1		
			1083-13	1083-13-n	E	P		1		
				1083-13-s	E	P		1		
			1083-14	1083-14-n	E	P		1		
				1083-14-s	E	P		1		
			1083-15	1083-15-n	E	P		1		
				1083-15-s	E	P		1		
			1083-16	1083-16-n	E	P		1		
				1083-16-s	E	P		1		
			1083-17	1083-17-n	E	P		1		
				1083-17-s	E	P		1		
			1083-18	1083-18-n	E	P		1		
				1083-18-s	E	P		1		
			1083-19	1083-19-n	E	P		1		
				1083-19-s	A	Z		5		
			1083-20	1083-20-n	E	P		1	les terrasses redueixen l'ample de pas, queda	
				1083-20-s	A	Z		5	sense vorera	
			1083-21	1083-21-n	E	P		1		
				1083-21-s	A	Z		5	sense vorera	
			1083-22	1083-22-n	E	P		1		
				1083-22-s	A	P		5	sense vorera	
2098	carrer	Pablo Iglesias	2098-0	2098-0-e	C	P		3		
				2098-0-o	C	P		3		
2099	carrer	Pablo Neruda	2099-1	2099-1-n	E	P		1		
				2099-1-s	E	P		1		
			2099-2	2099-2-n	E	P		1		
				2099-2-s	E	P		1		
			2099-3	2099-3-n	E	P		1		
				2099-3-s	E	P		1		
			2099-4	2099-4-n	E	P		1		
				2099-4-s	E	P		1		
			2099-5	2099-5-n	E	P		1		
				2099-5-s	E	P		1		
			2099-6	2099-6-n	E	P		1		
				2099-6-s	E	P		1		
			2099-7	2099-7-n	E	P		1		

Pla d'Accessibilitat Municipal. Fase 1 El Casc Urbà. Diagnosi.
Estat de l'accessibilitat en el territori. Voreres.

CODI SIG ID_espai	TIPUS	NOM	CODI SIG ID_tram	CODI VORERA	ample de pas	paviment	plat. única	nivell d'accessibilitat	observacions	nivell d'intervenció
2100	carrer	Palamós	2100-1	2100-1-e	E	P		2		
				2100-1-o	E	P		2		
			2100-2	2100-2-e	E	P		2		
				2100-2-o	E	A		2		
			2100-3	2100-3-e	E	P		2		
				2100-3-o	E	A		2		
2820	carrer	Les Palmeres	2820-0	2820-0-n	B	P		4		
				2820-0-S	E-B	Lf		4	Sense cap gual per accedir-hi	
			2820-1	2820-1-e	B	P		4		
				2820-1-o	B	P		4		
			2820-2	2820-2-e	B	P		4	vegetació no permet pas	
				2820-2-o	B	P		3	armari redueix ample de pas	
			2820-3	2820-3-n	B	P		4		
2820-3-s	B	P			4					
2130	carrer	Pamplona	2130-0	2130-0-e	E	A		2		
				2130-0-o	A	P		5	te un tram amb panot gris ratllat	
2110	avinguda	Pare Andreu de Palma	2110-1	2110-1-e	E	P		1		
				2110-1-o	E	P		2		
			2110-2	2110-2-e	E	P		5	molta pendent en tram d'accés al institut. puja	
				2110-2-o	E	P		1		
			2110-3	2110-3-e	E	P		1	límit amb plaça amb diferents textures	
				2110-3-o	E	P		1	caldria Pit d'alineació	
			2110-4	2110-4-e	YE	P		2	límit amb poliesportiu es perd alineació,	puntual
				2110-4-o	E	P		1	caldria Pit d'alineació en passatges interiors illa	
			2110-5	2110-5-e	E	F, LL		2	forma part dels jardins d'Andalusia	
				2110-5-o	E	P		1	gual estret i pit molt desgastat	
2110-6	2110-6-o	E	P		1	no hi ha pas cap a camí tram 7				
2110-7	-				8	camí al costat de ronda				
2110-8	2110-8-o	Y B-E	F		4	sense guals vianants, urb. a precari				
2165	carrer	Pau Casals	2165-1	2165-1-n	C	P		3	gual pas vianants accés jardins	
				2165-1-s	B	P		3		
			2165-2	2165-2-n	C/E	P/A		3		
				2165-2-s	C	P		2	Limita amb plaça, part dels elements urbans es	
			2165-3	2165-3-n	B	P		3		
				2165-3-s	C	P		3		
			2165-4	2165-4-n	B	P		3		
				2165-4-s	B	P		3		
2165-5	2165-5-n	C	P		3					

Pla d'Accessibilitat Municipal. Fase 1 El Casc Urbà. Diagnosi.
Estat de l'accessibilitat en el territori. Voreres.

CODI SIG ID_espai	TIPUS	NOM	CODI SIG ID_tram	CODI VORERA	ample de pas	paviment	plat. única	nivell d'accessibilitat	observacions	nivell d'intervenció
				2165-5-s	C	P		3		
			2165-6	2165-6-n	B	P		3		
				2165-6-s	C	P		3		
			2165-7	2165-7-n	C	P		3		
				2165-7-s	C	P		3		
			2165-8	2165-8-n	C	P		3		
				2165-8-s	C	P		3		
			2165-9	2165-9-n	E	P		2		
				2165-9-s	E	P		2		
			2165-10	2165-10-n	E	P		2		
				2165-10-s	E	P		2		
			2165-11	2165-11-n	E	P		2		
				2165-11-s	E	P		2		
			2165-12	2165-12-n	E	P		1	gual mal direccionat i sense Pit, alguns gual de	
				2165-12-s	E	P		1	queda pas 100 entre les jardineres i la rampa del	
1085	plaça	Pau Casals	1085-0	1085-0-e	E	P	D	1		
				1085-0-o	E	P	D	1		
				1085-0-s-e	C	P	D	3		
				1085-0-s-o	C	P	D	3		
2140	carrer	Penedès	2140-1	2140-1-e	E	P		1		
				2140-1-o	C	P		3		
			2140-2	2140-2-e	E	P		1		
				2140-2-o	E	P		1		
			2140-3	2140-3-e	E	P		1	limita parc	
				2140-3-o	E	P		1		
			2140-4	2140-4-e	E	P		2	els escocells interfereixen amb l'itinerari arran	
				2140-4-o	E	P		1	un gual sense i l'altre amb encaminament mal	
			2140-5	2140-5-e	E	P		1	armari sobresurt 20cm a 1,6m d'alçada	
				2140-5-o	E	P		1		
			2140-6	2140-6-e	E	P		1	paperera redueix pas	
				2140-6-o	E	P		1		
			2140-7	2140-7-e	E	P		1	gual de vehicles i senyal redueixen pas a 1,5	
				2140-7-o	E	P		1		
			2140-8	2140-8-e	E	P		1		
				2140-8-o	E	P		1	cal baixar graó per accedir a contenidors, caldria	puntual
			2140-9	2140-9-e	E	P		1	afectada per bastida	
				2140-9-o	C-E	P		2		
2150	passatge	Penedès	2150-0	2150-0	C	A	C	3		

Pla d'Accessibilitat Municipal. Fase 1 El Casc Urbà. Diagnosi.

Estat de l'accessibilitat en el territori. Voreres.

CODI SIG ID_espai	TIPUS	NOM	CODI SIG ID_tram	CODI VORERA	ample de pas	paviment	plat. única	nivell d'accessibilitat	observacions	nivell d'intervenció
4028	avinguda	Pepa Colomer	4028-1	-				8		
2233	carrer	Petit	2233-1	2233-1-n	B	LP	A	3		
			2233-2	2233-2-n	B	LP	A	3		
3320	carrer	Pi	3320-1	3320-1-n	D	P		2		
				3320-1-s	B	P		3		
			3320-2	3320-2-n	A	P		5		
				3320-2-s	B	P		3		
1450	carrer	Pintor Fortuny	1450-0	1450-0-n	A	P		5	carrer de menys de 8m d'ample	reurbanització
				1450-0-s	A	P		5		
1330	plaça	Pintor Grau Sala	1330-0	1330-0-n	E	F		2	paviment irregular	
				1330-0-e	Y, D	P		3	banc i armari d'enllumenat	
				1330-0-o	Y, D	P		3	plaça en cul de sac amb us d'aparcament i	
1010	carrer	Pintor Isidre Nonell	1010-1	1010-1-n	D	LF	A	1	afectat per obres de l'Artesà / octubre s'inicien paràmetres definits segons projecte	
				1010-1-s	E	LF	A	1		
			1010-2-o	1010-2-o		F	D	2		
				1010-2-e	1010-2-e-n	E	LP	A	1	no cal el PTI d'alineació en el seguit de guals-
			1010-2-e-s		E	LP	A	1		
			1010-3	1010-3-n	E	LP	A	1	cotxes aparcats en vorera	
				1010-3-s	E	LP	A	1	calçada estreta i cotxes tendeixen a aparcar	
			1010-4	1010-4-n	E	LP	A	1	motos en vorera, queda pas de 130 entre moto i	
				1010-4-s	E	LP	A	1	armari enllumenat, queda 150 de vorera, però	
			1010-5	1010-5-n	E	LP	A	1		
1010-5-s	E	LP		A	1	paperera podria estar en alineació arbrat				
1010-6	1010-6-n-o	E	LP	A	1					
	1016-6-s-o	E	LP	A	1					
	1016-6-n-e	E	LP	D	5	l'escala cal que tingui passamans, graons	localitzada			
		tram d'escales i rampa	1016-6-s-e	E	LP	E	3	rampa 6,3% en 14,75m	localitzada	
2225	passatge	Pintor Picasso	2225-0	2225-0	E	P	E	1		
2230	carrer	Pirineus	2230-1	2230-1-n	C	P		2	queda 120 entre fanals i tanca, total vorera 200.	
				2230-1-s	E	P		1		
			2230-2	2230-2-n	D	P		2		
				2230-2-s	E	P		1		
2231	plaça	Pirineus	2231-0	2231-0-e	E	P	D	1		
9	plaça	Pla de l'Estany	9-0	9-0-n				8		
				9-0-o				8		
				9-0-s				8		
				9-0-e				8		
112	carretera	La Platja	112-1	-				8	la carretera com a tal no te voreres, hi ha el	

Pla d'Accessibilitat Municipal. Fase 1 El Casc Urbà. Diagnosi.

Estat de l'accessibilitat en el territori. Voreres.

CODI SIG ID_espai	TIPUS	NOM	CODI SIG ID_tram	CODI VORERA	ample de pas	paviment	plat. única	nivell d'accessibilitat	observacions	nivell d'intervenció
			112-2	-				8	camí peatonal i per bicicletes que va seguint en	
			112-3	-				8		
			112-4	-				8		
			112-5	-				8		
2235	passeig	La Platja	2235-1	-				8	el pg no te voreres, a un costa hi ha carril bici i	
			2235-2	-				8	en l'altre aparcament. la circulació de vianants	
1340	avinguda	Pompeu Fabra	1340-1	1340-1-n	E	LP	D	1		
				1340-1-s	E	LP		1		
			1340-2	1340-2-n	E	P		1		
				1340-2-s	E	P		1		
			1340-3	1340-3-n	E	P		1		
				1340-3-s	E	P		1		
			1340-4	1340-4-n	E	P		1		
				1340-4-s	E	P		1		
			1340-5	1340-5-n	E	P		1		
				1340-5-s	E	P		1	Afectat obres jardins JS Papasseit. Anàlisi feta	
			1340-6	1340-6-n	E	P		1		
				1340-6-s	E	P		1	Afectat obres jardins JS Papasseit. Anàlisi feta	
			1340-7	1340-7-n	E	Tr		1		
				1340-7-s	E	Tr		1		
			1340-8	1340-8-n	E	Tr		1		
				1340-8-s	E	Tr		1		
			1340-9	1340-9-n	E	Tr		1		
				1340-9-s	E	Tr		1		
			1340-10	1340-10-n	E	Tr		1		
				1340-10-s	E	Tr		1		
			1340-11	1340-11-n	E	Tr		1		
				1340-11-s	E	Tr		1		
			1340-12	1340-12-n	E	Tr		1		
				1340-12-s	E	Tr		1		
			1340-13	1340-13-n	E	Tr		1		
				1340-13-s	E	Tr		1		
			1340-14	1340-14-n	E	P, Tr		1		
				1340-14-s	E	P, Tr		1		
3300	ronda	Ponent	3300-1	3300-1-n	B	Z		5	sense vorera	
				3300-1-s	E	Z		2	vorera de nova construcció	
			3300-2	3300-2-n	B	Z		5	sense vorera	
				3300-2-s	E	Z, P		2		

Pla d'Accessibilitat Municipal. Fase 1 El Casc Urbà. Diagnosi.

Estat de l'accessibilitat en el territori. Voreres.

CODI SIG ID_espai	TIPUS	NOM	CODI SIG ID_tram	CODI VORERA	ample de pas	paviment	plat. única	nivell d'accessibilitat	observacions	nivell d'intervenció
			3300-3	3300-3-e	B	Z		5	sense vorera	
			3300-4	3300-4-e	E-D	P, F		2		
2240	carrer	Ponsich	2240-0	2240-0-n	C	P		6		
				2240-0-s	C	P		6		
2250	carrer	El Prat	2250-1	2250-1-e	C	Tr		3	tram amb panot ratllat, al arribar a c. Josep Anselm Clavé hi ha una certa pendent	
				2250-1-o	B	Tr		3		
			2250-2	2250-2-e	B	P		3		
				2250-2-o	B	P		3		
			2250-3	2250-3-e	B	P		3		
				2250-3-o	B	P		3		
			2250-4	2250-4-e	B	P		3	paperera en façana deixa pas just de 90	
				2250-4-o	B	P		3		
			2250-5	2250-5-e	B	P		3		
				2250-5-o	B	P		3		
			2250-6	2250-6-e	B	P		3		
				2250-6-o	B	P		3		
			2250-7	2250-7-e	E	P		2	sobreample pels jardins del Cementiri Vell, fins	
				2250-7-o	B	P		3		
			2250-8	2250-8-e	D	P		2	Afectat obres CC malmira Domènech	
				2250-8-o	D	P		2		
			2250-9	2250-9-e	D	P		2		
				2250-9-o	D	P		2		
2430	carrer	Primer de Maig	2430-1	2430-1-e	E	F		2		
				2430-1-o	C	P		3		
			2430-2	2430-2-e	C	P		3		
				2430-2-o	C	P		3		
1900	carrer	Priorat	1900-0	1900-0-n	C	P		3		
				1900-0-s	C	P		3		
2260	carrer	Puigcerdà	2260-0	2260-0-e	B	P		4	just 80+vorada, en cantonada no hi ha espai per	
				2260-0-o	C	P		3		
2270	carrer	Puigmal	2270-0	2270-0-e	D	Tr		2		
				2270-0-o	D	P		2		
4040	carrer	Pujol, Comabella i Cia	4040-1	-				8	Zona aeroport	
2535	passeig	Ramon Codina	2535-0	2335-0-n	E	P	D	1		
				2535-0-s	E	P	D	1		
			2535-1	2535-1-n	E	P	D	1		
				2535-1-s	E	P	D	1		
			2535-2	2535-2-n	E	P	D	1		

Pla d'Accessibilitat Municipal. Fase 1 El Casc Urbà. Diagnosi.

Estat de l'accessibilitat en el territori. Voreres.

CODI SIG ID_espai	TIPUS	NOM	CODI SIG ID_tram	CODI VORERA	ample de pas	paviment	plat. única	nivell d'accessibilitat	observacions	nivell d'intervenció
				2535-2-s	E	P	D	1		
			2535-3	2535-3	E	P	D	1		
1470	carrer	Ramon Llull	1470-0	1470-0-e	E	P		1		
				1470-0-o	E	P		1		
2280	plaça	Ramon Roigé i Badia	2280-0	2280-0-n	E	F		2		
				2280-0-s	C	P		3		
1680	carrer	Rector Farrés i Poch	1680-0	1680-0-e	E	P		1		
				1680-0-o	E	P		1	contenidors en aparcament en bateria queden	puntual
2170	carrer	Rector Homs	2170-1	2170-1-e	B	P		3		
				2170-1-o	B	P		3		
			2170-2	2170-2-e	B	P		3		
				2170-2-o	B	P		3		
			2170-3	2170-3-e	E	P		1		
				2170-3-o	E	P		1		
2180	passatge	Rector Martí i Pinyol	2180-0	2180-0-n	E	P		1	en num.5 l'alineació condueix a un pas estret,	puntual
				2180-0-s	E	P		1		
2190	carrer	Rector Pere Pellicer	2190-1	2190-1-e	B	P		3	ample just de 90 comptant la vorada, el gual de	
				2190-1-o	B	P,LP		3	els guals de vehicles deixen just 90 o menys	
			2190-2	2190-2-e	E	P		1		
				2190-2-o	D	LP,P		1		
			2190-3	2190-3-e	B	P		3	els retrovisors... dels vehicles aparcats redueixen	
				2190-3-o-n	E	P		1		
				2190-3-o-s	B	P		3		
2195	plaça	La Remodelació	2195-0	2195-0-s	E	P		1		
2290	avinguda	Remolar	2290-1	2290-1-e	E	P		1	falta gual per accedir a nivell de calçada del	
				2290-1-o	E	P		2	senyalització redueix pas a 130	
			2290-2	2290-2-e	E, X	P		1		
				2290-2-o	E, X	P		1		
			2290-3	2290-3-e	E, X	P, F		2	pilones limitant espai privat, alguns cops es perd	
				2290-3-o	E, X	P		1	vehicles aparcats redueixen l'ample de pas	
			2290-4	2290-4-e	E	LL		2	carril bici per vorera i circulació de vehicles que	
				2290-4-o	E	P		2	carril bici per vorera	
			2290-5	2290-5-e	E	Tr		2	paviment de terrazo ratllat de color vermell,	
				2290-5-o	E	Tr		2		
			2290-6	2290-6-e	E	Tr		2	gual amb botonera i encaminaments sense pas	localitzada
				2290-6-o	E	Tr		2	pl. Maria Aurèlia Capmany. Gual amb botonera	localitzada
			2290-7	2290-7-e	E	Tr		2		
				2290-7-o	E	Tr		2		

Pla d'Accessibilitat Municipal. Fase 1 El Casc Urbà. Diagnosi.

Estat de l'accessibilitat en el territori. Voreres.

CODI SIG ID_espai	TIPUS	NOM	CODI SIG ID_tram	CODI VORERA	ample de pas	paviment	plat. única	nivell d'accessibilitat	observacions	nivell d'intervenció
			2290-8	2290-8-e	E	P, Tr		2	façana amb reculades, gual amb botonera sense	localitzada
				2290-8-o	E	Tr		2	terrassa bar permet itinerari. Encaminament	
			2290-9	2290-9-e	E	P, Tr		2	ocupada per bastida. Gual amb botonera sense	localitzada
				2290-9-o	E	Tr		2	Gual amb encaminament i sense pas vianants	localitzada
			2290-10	2290-10-e	E	Tr		2	en els passos de vianants amb pipes a les	
				2290-10-o	E	Tr		2	amb accés a escola, varen demanar no tenir els	
			2290-11	2290-11-e	E	Tr		1	afectada per obres de la plaça. Anàlisi fet segons	
				2290-11-o	E	Tr		2	vorera amb reculades	
			2290-12	2290-12-e	E	P, Tr		2	terrassa bar permet itinerari	
				2290-12-o	E	Tr		2	graó en base de la tanca, accés a escola	
			2290-13	2290-13-e	E	Tr		2	amb porxo. Gual amb encaminament i sense	
				2290-13-o	E	Tr		2	accés a escola. Gual amb encaminament sense	
			2290-14	2290-14-e	E	Tr		2	façana amb reculades	
				2290-14-o	E	Tr		2		
			2290-15	2290-15-e	E	Tr		2	afectat per obres rotonda	
				2290-15-o	E	Tr		2	afectat per obres rotonda. La cabina és	
			2290-16	2290-16-e	E	P		1		
				2290-16-o	E	P		1		
			2290-17	2290-17-n-e	E	P		1		
				2290-17-c-e	E	P		1		
				2290-17-s-e	E	P		1		
				2290-17-o	E	P		2	es perd l'alineació de façana, elements d'arbrat	
			2290-18	2290-18-e	D	F		1		
				2290-18-o	E	P		1		
2310	carrer	Reus	2310-1	2310-1-e	C	P		3		
				2310-1-o	C	P		3		
			2310-2	2310-2-e	E	P		2		
				2310-2-o	E	P		2		
			2310-3	2310-3-e	E	P		2		
				2310-3-o	C	P		3		
			2310-4	2310-4-e	E	P		2		
				2310-4-o	E	P		2		
			2310-5	2310-5-e	C	P		3		
				2310-5-o	C	P		3		
2328	passatge	La Ribera	2328-1	-				8	ja no si pot accedir, queda dins el tancat entre	
2320	carrer	Ribes de Freser	2320-1	2320-1-e	E	P		1		
				2320-1-o	E	P		1		
			2320-2	2320-2-e	E	P		1		

Pla d'Accessibilitat Municipal. Fase 1 El Casc Urbà. Diagnosi.
Estat de l'accessibilitat en el territori. Voreres.

CODI SIG ID_espai	TIPUS	NOM	CODI SIG ID_tram	CODI VORERA	ample de pas	paviment	plat. única	nivell d'accessibilitat	observacions	nivell d'intervenció
				2320-2-o	E	P		1		
			2320-3	2320-3-e	E	P		1		
				2320-3-o	E	P		2	queda PTI botonera vermell de pas vianants que	puntual
2340	carrer	Rigual	2340-1	2340-1-n	B	LP	A	3		
				2340-1-s	B	LP	A	3		
			2340-2	2340-2-n	B	LL	B-D	3		
				2340-2-s	B	LL	B-D	3		
1670	carrer	El Ripollès	1670-1	1670-1-n	D, E	P, F		1	cotxes aparcats redueixen l'ample de pas, límit	
				1670-1-s	E	P, F		2		
			1670-2	1670-2-n	E	P, F		2	perd límit públic-privat	
				1670-2-s	E	P		2		
2063	carrer	Riu Anoia	2063-1	2063-1-e	E	P		1		
				2063-1-o	E	P		1		
			2063-2	2063-2-n	E	P		2		
				2063-2-s	E	P		2		
			2063-3	2063-3-n	E	P		2		
				2063-3-s	E	P		2		
			2063-4	2063-4-n	E	P		1		
				2063-4-s	E	P		1		
2474	carrer	Riu Cardener	2474-1	2474-1-n	E	P		2		
				2474-1-s	E	P		2		
			2474-2	2474-2-n	E	P		2	te un tram de panot ratllat	
				2474-2-s	E	P		2		
1276	carrer	Riu Ebre	1276-0	1276-0-e	E	P		1		
				1276-0-o	E	P		2		
			1276-1	1276-1-e	E	P		2		
				1276-1-o	E	P		2		
			1276-2	1276-2-e	E	P		1		
				1276-2-o	E	P		2		
			1276-3	1276-3-e	E	P		1		
				1276-3-o	E	P		2		
			1276-4	1276-4-e	E	P		2	te un tram amb panot ratllat	
				1276-4-o	E	Z		5	sense vorera pavimentada	
			1276-5	1276-5-o	E	P		2		
			1276-6	1276-6-o	E	P, A		2		
3725	carrer	Riu Guadalquivir	3725-1	3725-1-n	E	P		2		
				3725-1-s	E	p		2		
			3725-2	3725-2-n	E	P		1		

Pla d'Accessibilitat Municipal. Fase 1 El Casc Urbà. Diagnosi.

Estat de l'accessibilitat en el territori. Voreres.

CODI SIG ID_espai	TIPUS	NOM	CODI SIG ID_tram	CODI VORERA	ample de pas	paviment	plat. única	nivell d'accessibilitat	observacions	nivell d'intervenció
				3725-2-s	E	P		1		
			3725-3	3725-3-n	E, Y	P		1	Pit de pas de vianants mal direccionat	
				3725-3-s	E	P		1		
1775	carrer	Riu Llobregat	1775-1	1775-1-e	E	P		1		
				1775-1-o	E	P		1		
			1775-2	1775-2-n	E	P		1		
				1775-2-s	E	P		1		
			1775-3	1775-3-n	E	P		1		
				1775-3-s	E	P		1		
			1775-4	1775-4-n	E	P, LP		1		
				1775-4-s	E	P, LP		1		
			1775-5	1775-5-n	E	P, LP		1		
				1775-5-s	E	P, LP		1		
			1775-6	1775-6-n	E	P, LP		1		
				1775-6-s	E	P, LP		1		
2545	carrer	Riu Tordera	2545-1	2545-1-n	E	P		2	és amb panot ratllat	
				2545-1-c	B	P		4	és amb panot ratllat	
2563	carrer	Riu Túria	2563-0	2563-0-e	E	A		2		
				2563-0-o	E	P		6	és amb panot ratllat, mal estat de conservació	
			2563-1	2563-1-e	E	A, P		2		
				2563-1-o	E	P		2		
			2563-2	2563-2-e	E	P		2		
				2563-2-o	E	P		2		
			2563-3	2563-3-e	E	P		2		
				2563-3-o	E	P		2		
			2563-4	2563-4-e	E	P		2		
				2563-4-o	E	P		2		
			2563-5	2563-5-e	E	P		2		
				2563-5-o	E	P		2		
			2563-6	2563-6-e	E	P		2		
				2563-6-o	E	P		2		
1743	carrer	Riu Xúquer	1743-1	1743-1-e	E	A		1		
				1743-1-o	E	A		1		
			1743-2	1743-2-e	E	P		2	és panot ratllat	
				1743-2-o	E	P		2		
			1743-3	1743-3-e	E	P		1		
				1743-3-o	E	P		1		
			1743-4	1743-4-e	E	P		1		

Pla d'Accessibilitat Municipal. Fase 1 El Casc Urbà. Diagnosi.
Estat de l'accessibilitat en el territori. Voreres.

CODI SIG ID_espai	TIPUS	NOM	CODI SIG ID_tram	CODI VORERA	ample de pas	paviment	plat. única	nivell d'accessibilitat	observacions	nivell d'intervenció
				1743-4-o	E	P		1		
			1743-5	1743-5-e	E	P		1		
				1743-5-o	E	P		1		
			1743-6	1743-6-e	E	P		2		
				1743-6-o	E	P		2		
			1743-7	1743-7-e-n	E	P		2		
				1743-7-e-s	E	P		2		
				1743-7-o	E	P		2		
2380	carrer	Rosa Ribas i Parellada	2380-1	2380-1-n	E	P		1		
				2380-1-s	E	P		1	gual per accés a aparcaments PMR	
			2380-2	2380-2-n	E	P		2	PTI mal direccionat	
				2380-2-s	E	P		2	armari Endesa ocupa itinerari	
			2380-3	2380-3-n	E	P		2	PTI mal direccionat, gual no direccionat per	
				2380-3-s	E	P		2		
			2380-4	2380-4-n	E	P		2		
				2380-4-s	E	P		2		
3830	passatge	Rosa sensat	3830-1	3830-1			Y	9	ocupat per aparcament provisional, pendent	
			3830-2	3830-2	E	LL	A	1		
			3830-3	3830-3			Y	9	pendent d'urbanitzar	
3330	carrer	Roure	3330-1	3330-1-e	E	P		2		
				3330-1-o	E	P		2		
			3330-2	3330-2-e	E	P		1		
				3330-2-o	E	P		1		
			3330-3	3330-3-e	E	P		1		
				3330-3-o	E	P		1		
			3330-4	3330-4-e	E	P		1		
				3330-4-o	E	P		1		
730	carrer	Rubén Darío	730-0	730-0-e	É	P		2		
				730-0-o	C	P		3		
2370	carrer	El Sac	2370-0	2370-0		F	D	3	carrer en cul de sac amb sols accés de veïns	
2395	passatge	Salvador Espriu	2390-1	2390-1-e	C	P		3	el tram de la zona d'estada és un parterre amb	
				2390-1-o	C	P		3		
			2390-2	2390-2-e	E	P		2		
				2390-2-o	C	P		3		
2390	carrer	Sant Boi	2390-1	2390-1-n	A	P		5	carrer de menys de 8 m d'ample	
				2390-1-s	A	P		5		
			2390-2	2390-2-n	A	P		5		
				2390-2-s	A	P		5		

Pla d'Accessibilitat Municipal. Fase 1 El Casc Urbà. Diagnosi.

Estat de l'accessibilitat en el territori. Voreres.

CODI SIG ID_espai	TIPUS	NOM	CODI SIG ID_tram	CODI VORERA	ample de pas	paviment	plat. única	nivell d'accessibilitat	observacions	nivell d'intervenció	
2417	carrer	Sant Cugat	2417-0	2417-0-e	C	P		3			
				2417-0-o	B	P		3			
2420	carrer	Sant Joaquim	2420-1	2420-1-n	E/B	LF		3	al principi limita amb els jardins de l'Hort de la carrer de reurbanització recent		
				2420-1-s	C	LF		3			
				2420-2	2420-2-n	B	LF			3	
				2420-2-s	C	LF		3			
				2420-3	2420-3-n	B	LF			3	
				24020-3-s	C	LF		3			
				2420-4	2420-4-n	B	LF			3	
				2420-4-s	C	LF		3			
				2420-5	2420-5-n	B	LF			3	
				2420-5-s	C	LF		3			
2450	carrer	Sant Pere	2450-1	2450-1-e	A	P		5	Carrer de menys de 8m d'ample Sols hi ha un pas de vianants que travessi el carrer	reurbanització	
				2450-1-o	A	P		5		reurbanització	
				2450-2	2450-2-e	A	P			5	reurbanització
				2450-2-o	A	P		5		reurbanització	
				2450-3	2450-3-e	A	P			5	reurbanització
				2450-3-o	A	P		5		reurbanització	
2450-4	2450-4-e	A	P		5	reurbanització					
	2450-4-o	A	P		5	reurbanització					
	2450-5	2450-5-e	A	P		5	reurbanització				
	2450-5-o	A	P		5	reurbanització					
2450-6	2450-6-e	A	P		5	tram carrer afectat per obres av. Verge	reurbanització				
	2450-6-o	A	P		5	reurbanització					
2460	carrer	Sant Pol de Mar	2460-0	2460-0-n	C	P		3			
				2460-0-s	C	P		3			
2470	carrer	Santiago Rusiñol	2470-1	2470-1-n	A	P		5	pilones en pas vianants redueixen el pas dos trams de diferent amplada	reurbanització	
				2470-1-s	B	P		5		reurbanització	
				2470-2	2470-2-n-e	A	P			5	reurbanització
				2470-2-n-o	E	P		2			
				2470-2-s	A	P		5		reurbanització	
				2470-3	2470-3-n	A	P			5	pas vianants sense gual
2470-3-s	A	P		5	pas vianants sense gual						
	2470-4	2470-4-n	A	P		5	reurbanització				
2470-4-s	A	P		5	reurbanització						
2472	carrer	Sarajevo	2472-1	2472-1-e	E	Tr		2			

Pla d'Accessibilitat Municipal. Fase 1 El Casc Urbà. Diagnosi.
Estat de l'accessibilitat en el territori. Voreres.

CODI SIG ID_espai	TIPUS	NOM	CODI SIG ID_tram	CODI VORERA	ample de pas	paviment	plat. única	nivell d'accessibilitat	observacions	nivell d'intervenció
				2472-1-c	E	Tr		2		
				2472-1-o	E	Tr		2		
			2472-2	2472-2-e	E	P		1		
				2472-2-c	E	Tr		2		
				2472-2-o	E	P		1		
970	carrer	La Serra del Cadí	970-1	970-1-e	C	P		3		
				970-1-o	E	Tr		2		
			970-2	970-2-e	C	P		3		
				970-2-o	E	F		2		
			970-3	970-3-e	C	P		3		
				970-3-o	E	F		2		
			970-4	970-4-e	C	P		3		
				970-4-o	E	P		2		
			970-5	970-5-e	E	F		2		
				970-5-o	E	P		2		
2530	carrer	La Serra del Canigó	2530-1	2530-1-e	D	P		1		
				2530-1-o	D	P		1		
			2530-2	2530-2-e	D	P		1		
				2530-2-o	D	P		1		
2500	ronda	Sud	2500-1	2500-1-e	E	A		2		
			2500-2	2500-2-e	E	A		2		
			2500-3	2500-3-e	E	P		6	és panot ratllat, cruïlla d'accés de vehicles sense	
				2500-3-n		Z		5	sense vorera	
			2500-4	2500-4-n	E	A		2		
				2500-4-s				1	Anàlisi feta sobre el projecte executiu de	
			2500-5	2500-5-n	E	A		2		
				2500-5-s				1	Anàlisi feta sobre el projecte executiu de	
			2500-6	2500-6-n	E	P		2	és panot ratllat	
				2500-6-s				1	Anàlisi feta sobre el projecte executiu de	
			2500-7	2500-7-n	E	P		1		
				2500-7-s				1	Anàlisi feta sobre el projecte executiu de	
			2500-8	2500-8-n	E	P		1		
2505	carrer	Els Tamarius	2505-0	2505-0-e	D	P		2		
				2505-0-o	D	P		2		
2510	carrer	Tarragona	2510-1	2510-1-n	C	P		3		
				2510-1-s	C	P		3		
			2510-2	2510-2-n	D	A		2		
				2510-2-s	C	P		3		

Pla d'Accessibilitat Municipal. Fase 1 El Casc Urbà. Diagnosi.

Estat de l'accessibilitat en el territori. Voreres.

CODI SIG ID_espai	TIPUS	NOM	CODI SIG ID_tram	CODI VORERA	ample de pas	paviment	plat. única	nivell d'accessibilitat	observacions	nivell d'intervenció
			2510-3	2510-3-n	D	A		2		
				2510-3-s	B	P		3		
			2510-4	2510-4-n	D	A		2		
				2510-4-s	E	P		1	contenidors en aparcament en bateria	puntual
			2510-5	2510-5-n	E	P		1		
				2510-5-s	E	P		1		
			2510-6	2510-6-n	C	P		3		
				2510-6-s	E	P		2		
			2510-7	2510-7-n	C	P		3		
				2510-7-s	E	P		2		
			2510-8	2510-8-n	C	P		3	habitatges en filera amb front de façana	puntual
				2510-8-s	C	P		3		
			2510-9	2510-9-n	C	P		3	habitatges en filera amb front de façana	puntual
				2510-9-s	C	P		3		
2520	carrer	Tàrrega	2520-0	2520-0-n	C	P		3		
				2520-0-s	C	P		3		
3825	carrer	Teresa Pàmies	3825-1	3825-1	E Y	LL,LF	E	1		
			3825-2	3825-2	E	LL,LF	E	1		
			3825-3	3825-3	E	LL,LF	E	1		
			3825-4	3825-4	E	LL,LF	E	1		
			3825-5	3825-5	E	LL,LF	E	1		
			3825-6	3825-6	E	LL,LF	E	1	afectat per obres	
			3825-7	3825-7	E	LL,LF	E	1	afectat per obres de construcció	
			3825-8	3825-8	E Y	LL,LF	E	1	afectat per obres construcció	
2540	carrer	Tibidabo	2540-1	2540-1-e	E	P		1		
				2540-1-o	D	P		2		
			2540-2	2540-2-e	D	P		2		
				2540-2-o	D	P		2	paperera en cruïlla amb c. Matagalls no permet	puntual
			2540-3	2540-3-e	D	P		2		
				2540-3-o	D	P		2		
2550	carrer	Tortosa	2550-1	2550-1-e	E	P		2		
				2550-1-o	E	P		2		
			2550-2	2550-2-e	E	P		2		
				2550-2-o	E	P		2		
			2550-3	2550-3-o	D	P		2	és panot ratllat	
2560	carrer	Tossa de Mar	2560-1	2560-1-n	E	P	D	1		
				2560-1-s	E	P	D	1		
			2560-2	2560-2-n	D	P		1		

Pla d'Accessibilitat Municipal. Fase 1 El Casc Urbà. Diagnosi.
Estat de l'accessibilitat en el territori. Voreres.

CODI SIG ID_espai	TIPUS	NOM	CODI SIG ID_tram	CODI VORERA	ample de pas	paviment	plat. única	nivell d'accessibilitat	observacions	nivell d'intervenció
				2560-2-s	E	P		1		
2570	carrer	L'Urgell	2570-1	2570-1-n	C	P		3		
				2570-1-s	C	P		3		
			2570-2	2570-2-n	C	P		3		
				2570-2-s	C	P		3		
			2570-3	2570-3-n	C	P		3		
				2570-3-s	C	P		3		
			2570-4	2570-4-n	C	P		3		
				2570-4-s	C	P		3		
			2570-5	2570-5-n	C	P		3		
				2570-5-s	C-D	P		2		
			2570-6	2570-6-n	C	P		3		
				2570-6-s	D	P		2	limita amb plaça,	
			2570-7	2570-7-n	C	P		3		
				2570-7-s	C	P		3		
			2570-8	2570-8-n	C	P		3		
				2570-8-s	C	P		3		
			2570-9	2570-9-s	E	Pcolor	D	2		
2573	passatge	L'Urgell	2573-0	2573-0		A	C	3		
1220	carrer	Vall d'Aran	1220-1	1220-1-n	E	P		2		
				1220-1-s	E	P, H		2	edif. apartades, amb franja d'espai privat,	
			1220-2	1220-2-n	E	P		2	en parada bus queda pas de 145	
				1220-2-s	E	P, F		2	es perd el límit públic/privat i costa seguir	
2580	carrer	Vallès	2580-1	2580-1-e	E	P, F		2		
				2580-1-o	E	P		2		
			2580-2	2580-2-e	E	P		2		
			2580-3	2580-3-e	D	F		2		
				2580-3-o	C	P		3		
			2580-4	2580-4-e	C	P		3		
				2580-4-o	C	P		3		
			2580-5	2580-5-e	C	P		3		
				2580-5-o	C	P		3		
			2580-6	2580-6-e	C	P		3		
				2580-6-o	C	P		3		
2590	passatge	Vallès	2590-0	2590-0		A	C	2		
2620	carrer	Vendrell	2620-1	2620-1-n	C	LP	A	2	ample 1,4-1,45 en escocells	
				2620-1-s	C	LP	A	2	en cruïlla central no hi ha cap PTI	
			2620-2	2620-2-n	C	LP	A	2	senyalització de preferència vianants	

Pla d'Accessibilitat Municipal. Fase 1 El Casc Urbà. Diagnosi.

Estat de l'accessibilitat en el territori. Voreres.

CODI SIG ID_espai	TIPUS	NOM	CODI SIG ID_tram	CODI VORERA	ample de pas	paviment	plat. única	nivell d'accessibilitat	observacions	nivell d'intervenció
				2620-2-s	C	LP	A	2	vegetació en escocells	
1740	jardins	Veterinari Rof i Codina	1740-0	1740-0-n	E	P		2	espai enjardinat amb vial perimetral i zona	
				1740-0-s	E	P		2	guals sense pas de vianants pintat	puntual
				1740-0-o	E	H, F		3	la vegetació del parterre ocupa part del itinerari	
2690	avinguda	Verge de Montserrat	2690-1	2690-1-n	E	F		2		
				2690-1-c	E	Tr		2		
				2690-1-s	E	F		2		
			2690-2	2690-2-n	E	P		1		
				2690-2-c	E	LP,A		1		
				2690-2-s	E	P		1		
			2690-3	2690-3-n	E	P		1		
				2690-3-c	E	LP,A		1		
				2690-3-s	E	P		1		
			2690-4	2690-4-n	E	P		1		
				2690-4-c	E	LP,A		1		
				2690-4-s	E	P		1		
			2690-5	2690-5-s	E	P		1		
			2690-6	2690-6-n	E	P		1		
				2690-6-c	E	LP,A		1		
				2690-6-s	E	P		1		
			2690-7	2690-7-n	E	P		1		
				2690-7-c	E	LP,A		1		
				2690-7-s	E	P		1		
			2690-8	2690-8-n	E	P		1		
				2690-8-c	E	LP,A		1		
				2690-8-s	E	P		1		
			2690-9	2690-9-n	E	P		1		
				2690-9-c	E	LP,A		1		
				2690-9-s	E	P		1		
			2690-10	2690-10-n	E	P		1		
				2690-10-c	E	LP,A		1		
				2690-10-s	E	P		1		
			2690-11	2690-11-n	E	P		1		
				2690-11-c	E	LP,A		1		
				2690-11-s	E	P		1		
			2090-12	2690-12-n	E	P		1		
				2690-12-c	E	LP,A		1		
				2690-12-s	E	P		1		

Pla d'Accessibilitat Municipal. Fase 1 El Casc Urbà. Diagnosi.

Estat de l'accessibilitat en el territori. Voreres.

CODI SIG ID_espai	TIPUS	NOM	CODI SIG ID_tram	CODI VORERA	ample de pas	paviment	plat. única	nivell d'accessibilitat	observacions	nivell d'intervenció
			2690-13	2690-13-n	E	P		1		
				2690-13-c	E	LP,A		1		
				2690-13-s	E	P		1		
			2690-14	2690-14-n	E	P		1		
				2690-14-c	E	LP,A		1		
				2690-14-s	E	P		1		
			2690-15	2690-15-n	E	P		1		
				2690-15-c	E	LP,A		1		
				2690-15-s	E	P		1		
			2690-16	2690-16-n	E	P		1		
				2690-16-c	E	LP,A		1		
				2690-16-s	E	P		1		
			2690-17	2690-17-n	E	P		1		
				2690-17-c	E	LP,A		1		
				2690-17-s	E	P		1		
			2690-18	2690-18-n	E	P		1		
				2690-18-c	E	LP,A		1		
				2690-18-s	E	P		1		
			2690-19	2690-19-n	E	P		1		
				2690-19-c	E	Tr		2		
				2690-19-s	E	Tr		2		
			2690-20	2690-20-n	E	P, Tr		2		
				2690-20-c	E	Tr		2		
				2690-20-s	E	Tr		2		
			2690-21	2690-21-n	E	P, Tr		2		
				2690-21-c	E	Tr		2		
				2690-21-s	E	P, Tr		2	contenidors en aparcament en bateria	puntual
			2690-22	2690-22-n	E	P		1		
				2690-22-s	E	P		1		
2650	carrer	Vicente Ferrer	2650-0	2650-0-n	C	P		3		
				2650-0-s	C	P		3		
2630	carrer	Victor Casanova	2630-1	2630-1-e	E	P		2		
				2630-1-o	E	P		2		
			2630-2	2630-2-e	E	P		2		
				2630-2-o	E	P		2		
2680	carrer	Vila de Begur	2680-0	2680-0-n	E	P		2		
				2680-0-s	E	P		2		
2660	carrer	Viladecans	2660-1	2660-1-n	A	P		5		

Pla d'Accessibilitat Municipal. Fase 1 El Casc Urbà. Diagnosi.

Estat de l'accessibilitat en el territori. Voreres.

CODI SIG ID_espai	TIPUS	NOM	CODI SIG ID_tram	CODI VORERA	ample de pas	paviment	plat. única	nivell d'accessibilitat	observacions	nivell d'intervenció
				2660-1-s	A	P		5	carrer de menys de 8 m d'ample	
			2660-2	2660-2-n	A	P		5		
				2660-2-s	A	P		5		

Pla d'Accessibilitat Municipal. Fase 1 El casc urbà. Diagnosi.

Estat de l'accessibilitat en el territori. Guals de vianants.

Codi_GIS	UNIT_P	CARRER	ID_TRAM	TIPUS	PENDENT	ACTUACIONS		MIDES			GRAO ALÇADA	PTI	Accessible	Parcialment	No Accessible
						text	codi	Transversal	Longitudinal	Ample pas					
g0001	u1	CARRER DEL ROURE	3330-2-s	barca	6,8	corregir alineació de PTI	5	6	2	3	2	sí		1	
g0002	u1	CARRER DEL ROURE	3330-1	barca	5,7	corregir alineació de PTI	5	6	2	9,5	2	sí		1	
g0003	u1	CARRER DEL ROURE	3330-2-s	illeta	0	afegir PTI	4	6	----	8,5	0	no		1	
g0004	u2	CARRER DEL ROURE	3330-0-n	barca	5,2	corregir alineació de PTI	5	6	2	5	2	sí		1	
g0005	u2	CARRER DEL ROURE	3330-0-s	barca	7,1	corregir alineació de PTI	5	6	2	7	2	sí		1	
g0006	u2	CARRER DEL ROURE	3330-0-n	illeta	0	afegir PTI	4	6	----	7	0	no		1	
g0007	u3	CARRER DE L'OM	3340-1-n	barca	8,5	corregir alineació de PTI	5	4	1,2	1,4	2	sí		1	
g0008	u3	CARRER DE L'OM	3340-1-s	barca	6	corregir alineació de PTI	5	4	1,4	3	2	sí		1	
g0009	u4	CARRER DELS TAMARIUS	2505-0-o	barca	8,1	corregir alineació de PTI	5	3,5	1,4	1,6	2	sí		1	
g0010	u4	CARRER DELS TAMARIUS	2505-0-e	barca	7,6	corregir alineació de PTI	5	3,5	1,6	2,4	2	sí		1	
g0011	u4	CARRER DELS TAMARIUS	2505-0-o	illeta	0	afegir PTI	4	3,5	----	3,75	0	no		1	
g0012	u5	CARRER DELS TAMARIUS	2505-0-e	barca	9	pintar pas	7	1,5	1,2	1,5	2	sí		1	
g0013	u5	CARRER DELS TAMARIUS	2505-0-o	barca	8,1	pintar pas	7	1,5	1	0,8	1	sí		1	
g0014	u6	CARRER DE L'OM	3340-1-n	barca	10,1	afegir PTI	4	3,5	1	1	1	sí		1	
g0015	u6	CARRER DE L'OM	3340-1-s	barca	2	afegir PTI	4	4	0	3	2	sí		1	
g0016	u7	CARRER DEL PI	3320-2-n	barca	9	-		2	1,2	1,5	2	sí		1	
g0017	u7	CARRER DEL PI	3320-2-s	barca	7,5	reposició panot	6	2	1	1,25	2	sí		1	
g0018	u8	CARRER DEL PI	3320-1-n	barca	8,7	-		2	1,4	2	1	sí		1	
g0019	u8	CARRER DEL PI	3320-1-s	barca	7,8	panot aixecat per arrels	6	2	1,3	1,2	1	sí		1	
g0020	u9	CARRER DEL PI	1340-14-n	barca	7	-		1,5	1,4	3,2	0	sí	1		
g0021	u9	CARRER DEL PI	1340-14-s	barca	5,1	corregir graó amb calçada	3	1,5	1,5	2,5	3	sí		1	
g0022	u10	CARRER DEL ROURE	3330-4-e	barca	7,3	corregir alineació de PTI	5	1,5	1,2	2,5	2	sí		1	
g0023	u10	CARRER DEL ROURE	3330-4-o	barca	9,5	-		1,5	1,5	1,6	1	sí		1	
g0024	u11	CARRER DEL ROURE	3330-3-o	barca	5,6	-		1,8	1,4	2,3	2	sí		1	
g0025	u11	CARRER DEL ROURE	3330-3-e	barca	9,5	-		4	1,4	2	0	sí	1		
g0204	u90	RONDA DEL SUD	2500-1	inexistent	----	construcció gual	2	----	----	----	12	----			
g0205	u90	RONDA DEL SUD	1083-7-e	inexistent	----	construcció gual	2	----	----	----	15	----			
g0206	u91	AVINGUDA DE L'ONZE DE SETEMBRE	2500-1	inexistent	----	construcció gual	2	----	----	2,8	15	----			
g0207	u91	AVINGUDA DE L'ONZE DE SETEMBRE	1083-1-n	120	10,4	afegir PTI	4	3	1,1	3,8	0	no		1	
g0208	u92	CARRER DEL RIU ANOIA	2063-1-o	120	10,3	-		2,8	1,2	6,4	0	sí		1	
g0209	u92	CARRER DEL RIU ANOIA	2063-1-e	120	9,3	-		2,8	1,2	2,8	0	sí	1		
g0210	u93	RONDA DEL SUD	1083-7-e	inexistent	----	construcció gual	2	----	----	----	15	----			
g0211	u93	RONDA DEL SUD	1083-7-o	inexistent	----	construcció gual	2	----	----	----	15	----			
g0212	u94	AVINGUDA DE L'ONZE DE SETEMBRE	1083-2-s	120	7,5	-		3,2	1,2	9,4	0	sí	1		
g0213	u94	AVINGUDA DE L'ONZE DE SETEMBRE	1083-2-n	120	10,4	afegir PTI	4	3,2	1,2	4,8	0	no		1	
g0214	u95	AVINGUDA DE L'ONZE DE SETEMBRE	1083-3-n	120	9,8	afegir PTI	4	3,2	1,2	4,8	0	no		1	

Pla d'Accessibilitat Municipal. Fase 1 El casc urbà. Diagnosi.

Estat de l'accessibilitat en el territori. Guals de vianants.

Codi_GIS	UNIT_P	CARRER	ID_TRAM	TIPUS	PENDENT	ACTUACIONS		MIDES			GRAO ALÇADA	PTI	Accessible	Parcialment	No Accessible
						text	codi	Transversal	Longitudinal	Ample pas					
g0215	u95	AVINGUDA DE L'ONZE DE SETEMBRE	1083-3-s	120	6,5	-		3,2	1,2	2,1	0	sí	1		
g0216	u96	CARRER DEL RIU LLOBREGAT	1775-1-e	120	9,8	-		3,2	1,2	2,6	0	sí	1		
g0217	u96	CARRER DEL RIU LLOBREGAT	1775-1-o	120	8,9	-		3,2	1,2	6	0	sí	1		
g0218	u97	CARRER DEL RIU LLOBREGAT	1775-1-o	120	9,7	-		3,2	1,2	8	0	sí	1		
g0219	u97	CARRER DEL RIU LLOBREGAT	1775-1-s	120	9,1	-		3,2	1,2	2,8	0	sí	1		
g0220	u98	CARRER DEL RIU CARDENER	2474-2-o	120	9,3	-		3,2	1,2	5,5	0	sí	1		
g0221	u98	CARRER DEL RIU CARDENER	2474-2-n	120	9,5	-		3,2	1,2	2,6	0	sí	1		
g0222	u99	CARRER DEL RIU LLOBREGAT	1775-2-n	120	9,2	-		2,4	1,2	5,6	0	sí	1		
g0223	u99	CARRER DEL RIU LLOBREGAT	1775-2-c	illeta	0	-		2,4	----	2,5	0	no	1		
g0224	u99	CARRER DEL RIU LLOBREGAT	1775-2-s	120	9,5	-		2,4	1,2	5,4	0	sí	1		
g0225	u100	CARRER DEL RIU LLOBREGAT	1775-2-n	120	9,4	-		2,4	1,2	5,6	0	sí	1		
g0226	u100	CARRER DEL RIU LLOBREGAT	1775-2-c	illeta	0	-		2,4	----	2,5	0	no	1		
g0227	u100	CARRER DEL RIU LLOBREGAT	1775-2-s	120	9	-		2,4	1,2	5,4	0	sí	1		
g0228	u101	CARRER DEL RIU LLOBREGAT	1775-2-n	120	9,1	-		2,4	1,2	5,6	0	sí	1		
g0229	u101	CARRER DEL RIU LLOBREGAT	1775-2-c	illeta	0	-		2,4	----	2,5	0	no	1		
g0230	u101	CARRER DEL RIU LLOBREGAT	1775-2-s	120	9,1	-		2,4	1,2	5,4	0	sí	1		
g0231	u102	CARRER DEL RIU LLOBREGAT	1775-2-n	120	9,1	-		2,4	1,2	5,6	0	sí	1		
g0232	u102	CARRER DEL RIU LLOBREGAT	1775-2-c	illeta	0	-		2,4	----	2,5	0	no	1		
g0233	u102	CARRER DEL RIU LLOBREGAT	1775-2-s	120	9,2	-		2,4	1,2	5,4	0	sí	1		
g0234	u103	CARRER DEL RIU LLOBREGAT	1775-3-n	120	9,5	-		2,4	1,2	5,6	0	sí	1		
g0235	u103	CARRER DEL RIU LLOBREGAT	1775-3-c	illeta	0	-		2,4	----	2,5	0	no	1		
g0236	u103	CARRER DEL RIU LLOBREGAT	1775-3-s	120	9,3	-		2,4	1,2	5,5	0	sí	1		
g0237	u104	CARRER DEL RIU LLOBREGAT	1775-3-n	120	9,8	-		2,4	1,2	5,6	0	sí	1		
g0238	u104	CARRER DEL RIU LLOBREGAT	1775-3-c	illeta	0	-		2,4	----	2,5	0	no	1		
g0239	u104	CARRER DEL RIU LLOBREGAT	1775-3-s	120	8,5	-		2,4	1,2	5,5	0	sí	1		
g0240	u105	CARRER DEL RIU LLOBREGAT	1775-3-n	120	9,5	-		2,4	1,2	5,6	0	sí	1		
g0241	u105	CARRER DEL RIU LLOBREGAT	1775-3-c	illeta	0	-		2,4	----	2,5	0	no	1		
g0242	u105	CARRER DEL RIU LLOBREGAT	1775-3-s	120	9,5	-		2,4	1,2	5,5	0	sí	1		
g0243	u106	CARRER DEL RIU LLOBREGAT	1775-3-n	120	8,5	-		3,2	1,2	5,6	0	sí	1		
g0244	u106	CARRER DEL RIU LLOBREGAT	1775-3-c	illeta	0	-		3,2	----	2,5	0	no	1		
g0245	u106	CARRER DEL RIU LLOBREGAT	1775-3-s	120	10	-		3,2	1,2	5,5	0	sí	1		
g0246	u107	CARRER DEL RIU TURIA	2563-3-e	120	8,6	-		3,2	1,2	7,4	0	sí	1		
g0247	u107	CARRER DEL RIU TURIA	2563-3-o	120	9,2	-		3,2	1,2	6,6	0	sí	1		
g0248	u108	CARRER DEL RIU TURIA	2563-4-e	120	8,4	-		3,2	1,2	7,4	0	sí	1		
g0249	u108	CARRER DEL RIU TURIA	2563-4-o	120	9	-		3,2	1,2	6,6	0	sí	1		
g0250	u109	CARRER DEL RIU XÚQUER	1743-4-o	120	9	-		3,2	1,2	7	0	sí	1		

Pla d'Accessibilitat Municipal. Fase 1 El casc urbà. Diagnosi.

Estat de l'accessibilitat en el territori. Guals de vianants.

Codi_GIS	UNIT_P	CARRER	ID_TRAM	TIPUS	PENDENT	ACTUACIONS		MIDES			GRAO ALÇADA	PTI	Accessible	Parcialment	No Accessible
						text	codi	Transversal	Longitudinal	Ample pas					
g0251	u109	CARRER DEL RIU XÚQUER	1743-4-s	120	10,1	-		3,2	1,2	7,8	0	sí		1	
g0252	u110	CARRER DEL RIU XÚQUER	1743-3-o	120	9,3	-		3,2	1,2	7	0	sí	1		
g0253	u110	CARRER DEL RIU XÚQUER	1743-3-e	120	8,3	corregir PTI (és de 1,6 d'ample)	5	3,2	1,2	7,8	0	sí		1	
g0254	u111	CARRER DEL RIU LLOBREGAT	1775-4-n	120	9	corregir PTI (és de 1,6 d'ample)	5	3,2	1,2	7	0	sí		1	
g0255	u111	CARRER DEL RIU LLOBREGAT	1775-4-c	illeta	0	-		3,2	----	2,5	0	no	1		
g0256	u111	CARRER DEL RIU LLOBREGAT	1775-4-s	120	9,6	corregir PTI (és de 1,6 d'ample)	5	3,2	1,2	7	0	sí		1	
g0257	u112	CARRER DEL RIU TURIA	2563-2-e	120	8,6	afegir PTI	4	10	1,2	7	0	no		1	
g0258	u112	CARRER DEL RIU TURIA	2563-3-o	120	8,7	corregir graó amb calçada	3	2,5	1,2	0	3	no			1
g0259	u113	CARRER DEL RIU CARDENER	2474-2-o	120	8,4	-		3,2	1,2	2,8	0	sí	1		
g0260	u113	CARRER DEL RIU CARDENER	2474-2-s	120	8,3	afegir PTI	4	3,2	1,2	2,8	0	no		1	
g0261	u114	CARRER DEL RIU CARDENER	2074-1-o	120	8,3	afegir PTI	4	2,4	1,2	0	0	no		1	
g0262	u114	CARRER DEL RIU CARDENER	2474-1-e	120	8	afegir PTI	4	2,4	1,2	2,8	0	no		1	
g0263	u115	CARRER DEL RIU ANOIA	2063-2-o	120	8,5	afegir PTI	4	2,8	1,2	2,8	0	no		1	
g0264	u115	CARRER DEL RIU ANOIA	2063-2-n	120	8,2	afegir PTI	4	2,8	1,2	2,8	0	no		1	
g0265	u116	CARRER DEL RIU ANOIA	2063-1-e	120	8,6	-		2,4	1,2	2,8	3	sí		1	
g0266	u116	CARRER DEL RIU ANOIA	2063-1-o	120	8,4	afegir PTI	4	2,4	1,2	0	0	no		1	
g0267	u117	CARRER DEL RIU ANOIA	2063-2-e	calçada elevada	0	afegir PTI	4	4	1,2	1,8	0	no		1	
g0268	u117	CARRER DEL RIU ANOIA	2063-2-n	calçada elevada	0	afegir PTI	4	4	1,2	2,4	0	no		1	
g0269	u118	CARRER DEL RIU ANOIA	2063-3-e	120	8,1	afegir PTI	4+6	3,2	1,2	6,4	0	no		1	
g0270	u118	CARRER DEL RIU ANOIA	2063-2-s	120	7,3	afegir PTI	4	3,2	1,2	2,1	0	no		1	
g0271	u119	CARRER DEL RIU ANOIA	2063-4-o	120	6,9	afegir PTI	4	3,2	1,2	6	0	no		1	
g0272	u119	CARRER DEL RIU ANOIA	2063-4-s	120	6,2	modificar posició pilones	9*	2,4	1,2	6,4	0	sí		1	
g0273	u120	CARRER DEL RIU TURIA	2563-2-o	120	6,2	afegir PTI	4	2,8	1,2	6	0	no		1	
g0274	u120	CARRER DEL RIU TURIA	2563-2-e	120	8,2	afegir PTI	4	3,2	1,2	6	0	no		1	
g0275	u121	CARRER DEL RIU TURIA	2563-1-o	120	8,4	afegir PTI	4	3,6	1,2	2	0	no		1	
g0276	u121	CARRER DEL RIU TURIA	2563-1-e	120	8,1	modificar posició pilones	9*	2,2	1,2	5,8	0	sí		1	
g0277	u122	CARRER DEL RIU TURIA	2563-1-e	120	7,9	-		2,4	1,2	8	0	no		1	
g0278	u122	CARRER DEL RIU TURIA	2563-1-o	120	7,5	-		2,4	1,2	1,6	1	sí		1	
g0279	u123	CARRER DEL RIU TURIA	2563-1-e	120	6,5	separar gual bicicletes i vianants	2	2,4	1,2	0	0	no		1	
g0280	u123	CARRER DEL RIU TURIA	2563-0-s	120	7,7	sense vorera pavimentada		2,4	1,2	0	0	no		1	
g0281	u124	RONDA DEL SUD	s.d.	120	5,8	afectat obres vorera Parc Nou		2,5	1,2	8	1	no		1	
g0282	u124	RONDA DEL SUD	2500-4-c	120	5,5	afegir PTI	4	2,5	1,2	6	0	no	1		
g0283	u125	CARRER DEL RIU XÚQUER	1743-1-o	120	7,6	afegir PTI	4	2,4	1,2	6	0	no	1		
g0284	u125	CARRER DEL RIU XÚQUER	1743-1-e	120	8,7	afegir PTI	4	2,4	1,2	6	0	no	1		
g0285	u126	RONDA DEL SUD	2500-5-c	120	4	sense comunicar amb itinerari	10	2	1,2	0	1	no		1	
g0286	u126	RONDA DEL SUD	s.d.	120	9,3	afectat obres vorera Parc Nou		2	1,2	6	2	no		1	

Pla d'Accessibilitat Municipal. Fase 1 El casc urbà. Diagnosi.

Estat de l'accessibilitat en el territori. Guals de vianants.

Codi_GIS	UNIT_P	CARRER	ID_TRAM	TIPUS	PENDENT	ACTUACIONS		MIDES			GRAO ALÇADA	PTI	Accessible	Parcialment	No Accessible
						text	codi	Transversal	Longitudinal	Ample pas					
g0287	u127	CARRER DEL RIU ANOIA	2063-5-s	120	5,6	-		2,4	1,2	4,2	2	sí		1	
g0288	u127	CARRER DEL RIU ANOIA	2063-5-n	120	10,4	-		2,2	1,2	2,7	1	sí		1	
g0289	u128	CARRER DEL RIU ANOIA	2063-5-s	120	6,2	-		2,4	1,2	2,6	2	sí		1	
g0290	u128	CARRER DEL RIU ANOIA	2063-5-n	deprimit	9,1	afegir PTI	4	2		2	1	no		1	
g0291	u129	CARRER DEL RIU ANOIA	1743-1-o	120	7,5	-		2,4	1,2	6	2	sí		1	
g0292	u129	CARRER DEL RIU ANOIA	2063-4-e	120	9,2	afegir PTI	4	3,2	1,2	6	0	no	1		
g0293	u130	CARRER DEL RIU XÚQUER	1743-2-o	120	7,2	afegir PTI	4	3,2	1,2	6	0	no	1		
g0294	u130	CARRER DEL RIU XÚQUER	1743-2-e	inexistent	----	construcció gual	2	----	----	----	12	----			
g0295	u131	CARRER DEL RIU XÚQUER	1743-1-o	120	6,7	modificar posició pilones	9*	2,4	1,2	3,4	0	sí	1		
g0296	u131	CARRER DEL RIU XÚQUER	1743-1-e	120	6,7	-		2,4	1,2	3,4	2	sí		1	
g0297	u132	CARRER DEL RIU LLOBREGAT	1775-4-n	120	9,5	corregir PTI (és de 1,6 d'ample)	5	2,4	1,2	10,4	0	sí		1	
g0298	u132	CARRER DEL RIU LLOBREGAT	1775-4-c	illeta	0	-		2,4	----	2,5	0	no	1		
g0299	u132	CARRER DEL RIU LLOBREGAT	1775-4-s	120	9	corregir PTI (és de 1,6 d'ample)	5	2,4	1,2	12,4	0	sí		1	
g0300	u133	CARRER DEL RIU LLOBREGAT	1775-4-n	120	8,5	corregir PTI (és de 1,6 d'ample)	5	2,4	1,2	4,6	0	no		1	
g0301	u133	CARRER DEL RIU LLOBREGAT	1775-4-c	illeta	0	-		2,4	----	2,5	0	no	1		
g0302	u133	CARRER DEL RIU LLOBREGAT	1775-4-s	120	9,5	corregir PTI (és de 1,6 d'ample)	5	2,4	1,2	8,4	0	sí		1	
g0303	u134	CARRER DEL RIU LLOBREGAT	1775-4-n	120	8,5	corregir PTI (és de 1,6 d'ample)	5	2,4	1,2	4,6	0	sí		1	
g0304	u134	CARRER DEL RIU LLOBREGAT	1775-4-c	illeta	0	-		2,4	----	2,5	0	no	1		
g0305	u134	CARRER DEL RIU LLOBREGAT	1775-4-s	120	10,5	corregir PTI (és de 1,6 d'ample)	5	2,4	1,2	7,8	0	sí		1	
g0306	u135	CARRER DEL RIU EBRE	1276-3-o	120	8,7	-		3,2	1,2	7,2	0	sí	1		
g0307	u135	CARRER DEL RIU EBRE	1276-3-e	120	9,3	-		3,2	1,2	9,3	0	sí	1		
g0308	u136	CARRER DEL RIU LLOBREGAT	1775-10-n	120	9,1	-		2,8	1,2	5,4	0	sí	1		
g0309	u136	CARRER DEL RIU LLOBREGAT	1775-10-o	illeta	0	-		2,8	----	2,5	0	no	1		
g0310	u136	CARRER DEL RIU LLOBREGAT	1775-10-s	120	9,1	-		2,8	1,2	7,8	0	sí	1		
g0311	u137	CARRER DEL RIU EBRE	1276-3-o	barca	5,8	afegir PTI	4	3	2,5	5,9	3	no		1	
g0312	u137	CARRER DEL RIU EBRE	1276-3-c	barca	5,6	afegir PTI	4	3	2,5	8	1	no		1	
g0313	u138	CARRER DEL RIU LLOBREGAT	1775-5-n	120	9,7	corregir PTI (és de 1,6 d'ample)	5	2,4	1,2	5,4	0	sí		1	
g0314	u138	CARRER DEL RIU LLOBREGAT	1775-5-c	illeta	0	-		2,4	----	2,5	0	no	1		
g0315	u138	CARRER DEL RIU LLOBREGAT	1775-5-s	120	10,6	corregir PTI (és de 1,6 d'ample)	5	2,4	1,2	7,8	0	sí		1	
g0316	u139	CARRER DEL RIU LLOBREGAT	1775-6-n	120	9,8	corregir PTI (és de 1,6 d'ample)	5	2,4	1,2	4,8	0	sí		1	
g0317	u139	CARRER DEL RIU LLOBREGAT	1775-6-c	illeta	0	-		2,4	----	2,5	0	no	1		
g0318	u139	CARRER DEL RIU LLOBREGAT	1775-6-s	120	10,4	corregir PTI (és de 1,6 d'ample)	5	2,4	1,2	5,2	0	sí		1	
g0319	u140	CARRER DEL RIU LLOBREGAT	1775-6-n	120	9,4	corregir PTI (és de 1,6 d'ample)	5	2,4	1,2	4,8	0	sí		1	
g0320	u140	CARRER DEL RIU LLOBREGAT	1775-6-c	illeta	0	-		2,4	----	2,5	0	no	1		
g0321	u140	CARRER DEL RIU LLOBREGAT	1775-6-s	120	9,3	corregir PTI (és de 1,6 d'ample)	5	2,4	1,2	4,6	0	sí		1	
g0322	u141	RONDA DEL SUD	2500-7	barca	8,3	corregir graó amb calçada	3	2	1	2,8	4	no			1

Pla d'Accessibilitat Municipal. Fase 1 El casc urbà. Diagnosi.

Estat de l'accessibilitat en el territori. Guals de vianants.

Codi_GIS	UNIT_P	CARRER	ID_TRAM	TIPUS	PENDENT	ACTUACIONS		MIDES			GRAO ALÇADA	PTI	Accessible	Parcialment	No Accessible
						text	codi	Transversal	Longitudinal	Ample pas					
g0323	u141	RONDA DEL SUD				refet amb vorera Parc Nou					si		1		
g0324	u142	RONDA DEL SUD	2500-6-n	barca	4,5	-		2	1	2,1	1	no		1	
g0325	u142	RONDA DEL SUD				refet amb vorera Parc Nou					si		1		
g0326	u143	RONDA DEL SUD				refet amb vorera Parc Nou					si		1		
g0327	u143	RONDA DEL SUD	2545-1-n	barca	6,4	-		3	1,2	4,8	1	no	1		
g0328	u144	CARRER DEL RIU GUADALQUIVIR	3725-3-s	120	7,5	-		4	1,2	1,6	1	sí	1		
g0329	u144	CARRER DEL RIU GUADALQUIVIR	3725-2-n	120	9	-		4,4	1,2	4,7	0	sí	1		
g0330	u145	CARRER DEL RIU GUADALQUIVIR	3725-3-s	120	8,6	-		2	1,2	1,5	0	sí	1		
g0331	u145	CARRER DEL RIU GUADALQUIVIR	3725-3-e	120	8,7	-		2	1,2	3	0	sí	1		
g0332	u146	CARRER DEL RIU EBRE	1276-2-e	barca	5,3	afegir PTI	4	4,4	2	8,5	0	no		1	
g0333	u146	CARRER DEL RIU EBRE	1276-2-o	barca	7,8	afegir PTI	4	2,7	2	6,4	1	no		1	
g0334	u147	CARRER DEL RIU EBRE	1276-2-e	barca	6,5	-		2	1,5	8,5	2	sí		1	
g0335	u147	CARRER DEL RIU EBRE	1276-2-o	deprimit	2,9	afegir PTI	4	3,7	3	6,4	0	no		1	
g0336	u148	CARRER DEL RIU EBRE	1276-3-n	barca	5,5	-		2	1,6	8,4	2	sí		1	
g0337	u148	CARRER DEL RIU EBRE	1276-3-o	deprimit	2,8	afegir PTI	4	1,6	3	5	0	no		1	
g0338	u149	CARRER DEL RIU GUADALQUIVIR	1276-2-e	barca	6	afegir PTI	4	2,1	1,5	2,7	0	sí		1	
g0339	u149	CARRER DEL RIU GUADALQUIVIR	3725-2-s	barca	6,4	-		2,1	1,5	3	0	sí	1		
g0340	u150	CARRER DEL RIU GUADALQUIVIR	3725-1-e	deprimit	2,8	afegir PTI	4	4	2	4	0	no		1	
g0341	u150	CARRER DEL RIU GUADALQUIVIR	3725-1-s	deprimit	6,6	afegir PTI	4	4	1,2	1,5	0	no		1	
g0342	u151	CARRER DEL RIU GUADALQUIVIR	3725-1-s	120	5,7	ampliar gual i fer PTI	3	1	1,2	5	2	no		1	
g0343	u151	CARRER DEL RIU GUADALQUIVIR	3725-1-o	barca	4,1	ampliar gual i fer PTI	3	1	2	3,7	2	no		1	
g0344	u152	CARRER DEL RIU XÚQUER	1743-4-e	120	9,3	-		2	1,2	5,8	2	sí		1	
g0345	u152	CARRER DEL RIU XÚQUER	1743-6-o	barca	9	-		2	2,6	2,6	2	sí		1	
g0346	u153	CARRER DEL RIU XÚQUER	1743-4-e	barca	4,3	afegir PTI	4	2,5	1,5	4,5	1	no		1	
g0347	u153	CARRER DEL RIU XÚQUER	1743-4-o	barca	7,9	afegir PTI	4	2,5	1,8	5,8	2	no		1	
g0348	u154	CARRER DEL RIU TURIA	2563-4-e	barca	7,9	corregir graó amb calçada i fer PTI	3+4	2,5	1,8	5,6	4	no		1	
g0349	u154	CARRER DEL RIU TURIA	2563-4-o	barca	7	corregir graó amb calçada i fer PTI	3+4	2,5		1,8	4	no		1	
g0350	u155	CARRER DEL RIU TURIA	2563-5-o	120	12,3	afegir PTI	4	5,2	1,2	2,4	0	no		1	
g0351	u155	CARRER DEL RIU TURIA	2563-5-e	barca	12	corregir graó amb calçada i fer PTI	3+4	2,5	1,2	6	3	no		1	
g0352	u156	CARRER DEL RIU XÚQUER	1743-6-o	barca	8,6	corregir graó amb calçada i fer PTI	3+4	2,6	1,6	5,8	3	no		1	
g0353	u156	CARRER DEL RIU XÚQUER	1743-6-e	barca	7,1	afegir PTI	4	3	1,2	7,2	0	no	1		
g0354	u157	CARRER DEL RIU XÚQUER	1743-7-o	barca	8,2	corregir graó amb calçada i fer PTI	3+4	3	1	3,8	4	no		1	
g0355	u157	CARRER DEL RIU XÚQUER	1743-7-e	barca	8,8	corregir graó amb calçada i fer PTI	3+4	3	1	6	4	no		1	
g0356	u158	CARRER DEL RIU EBRE	1276-1-o	barca	10,1	afegir PTI	4	2,2	1,4	3,4	0	no		1	
g0357	u158	CARRER DEL RIU EBRE	1276-1-s	deprimit	4,3	-		3	1,4	8,6	0	sí	1		
g0358	u159	AVINGUDA DE L'ONZE DE SETEMBRE	1276-1-s	deprimit	6,3	-		2,5	1,2	4,2	0	sí	1		

Pla d'Accessibilitat Municipal. Fase 1 El casc urbà. Diagnosi.

Estat de l'accessibilitat en el territori. Guals de vianants.

Codi_GIS	UNIT_P	CARRER	ID_TRAM	TIPUS	PENDENT	ACTUACIONS		MIDES			GRAO ALÇADA	PTI	Accessible	Parcialment	No Accessible
						text	codi	Transversal	Longitudinal	Ample pas					
g0359	u159	AVINGUDA DE L'ONZE DE SETEMBRE	1276-1-e	deprimit	7,2	corregir alineació de PTI	5	4	1,2	5	2	sí		1	
g0360	u160	CARRER DEL RIU EBRE	1276-1-e	barca	7,9	-		2		10	2	sí		1	
g0361	u160	CARRER DEL RIU EBRE	1276-1-n	barca	8,1	afegir PTI	4	2	1,1	3,2	0	no		1	
g0362	u161	AVINGUDA DE L'ONZE DE SETEMBRE	2290-16-o	barca	6,9	corregir alineació de PTI	5	3,2	1,7	4	0	sí		1	
g0363	u161	AVINGUDA DE L'ONZE DE SETEMBRE	40-4	120	9,7	corregir alineació de PTI	5	3,2	1,2	10	0	sí		1	
g0364	u162	AVINGUDA DE L'ONZE DE SETEMBRE	40-3-n	barca	6,3	-		3,2	1,5	4	0	sí	1		
g0365	u162	AVINGUDA DE L'ONZE DE SETEMBRE	2290-17-n	barca	6,1	-		3,2	1,5	4	1	sí		1	
g0366	u163	AVINGUDA DEL REMOLAR	2290-16-e	barca	5,8	-		2	1,4	1,5	0	sí	1		
g0367	u163	AVINGUDA DEL REMOLAR	2290-16-o	barca	7,9	-		2	1,4	6,4	0	sí	1		
g0368	u164	AVINGUDA DEL REMOLAR	2290-17-n	barca	6,2	-		2	2	5	1	sí		1	
g0369	u164	AVINGUDA DEL REMOLAR	2290-17-o	barca	8,8	-		3	1,3	2,1	1	sí		1	
g0370	u165	AVINGUDA DEL REMOLAR	2290-17-n	deprimit	6,9	-		3	1,8	5	0	sí	1		
g0371	u165	AVINGUDA DEL REMOLAR	2290-17-c	barca	6,2	-		3	1,5	2	0	sí	1		
g0372	u166	AVINGUDA DEL REMOLAR	1745-1	barca	11,1	-		2		1,1	0	sí		1	
g0373	u166	AVINGUDA DEL REMOLAR	2290-17-c	barca	7	corregir PTI per direccionar a vorera	5	2,4	1,5	1,2	0	sí		1	
g0374	u167	PLAÇA DE LA GRANJA	1745-3-o	deprimit	8,7	-		2,6	1,4	0,8	1	sí		1	
g0375	u167	PLAÇA DE LA GRANJA	1745-3-s	barca	5,1	afegir PTI	4	1,5	1,5	2	1	no		1	
g0376	u168	AVINGUDA DEL REMOLAR	2290-17-c	barca	6,3	-		2,4	1,4	2,2	0	sí	1		
g0377	u168	AVINGUDA DEL REMOLAR	1745-2	barca	5,4	-		2,4	1,4	3	0	sí	1		
g0378	u169	AVINGUDA DEL REMOLAR	1745-3-o	barca	8,2	-		2	1,4	3	0	sí	1		
g0379	u169	AVINGUDA DEL REMOLAR	1745-3-s	deprimit	6,6	-		2	1,7	3,5	0	sí	1		
g0380	u170	AVINGUDA DEL REMOLAR	1745-3-s	barca	6,6	allargar gual /afegir PTI	3+4	2	1,7	3,5	0	sí		1	
g0381	u170	AVINGUDA DEL REMOLAR	2290-17-s	120	9	-		3,2	1,2	3,5	0	sí	1		
g0382	u171	CARRER DEL RIU GUADALQUIVIR	3725-3-e	120	8,1	-		3,2	1,2	3,5	0	sí	1		
g0383	u171	CARRER DEL RIU GUADALQUIVIR	3725-3-s	barca	7,4	-		4	1,5	1,2	0	sí		1	
g0384	u172	CARRER DEL RIU GUADALQUIVIR	1747-1-n	barca	9,3	-		2,4	1,5	3,5	0	sí	1		
g0385	u172	CARRER DEL RIU GUADALQUIVIR	2290-18-e	barca	5,4	-		2,4	1,6	4	0	sí	1		
g0386	u173	AVINGUDA DEL REMOLAR	2290-18-e	inexistent	----	afegir PTI	4	----	----	----	0	----		1	
g0387	u173	AVINGUDA DEL REMOLAR	2290-18-e	il·leta	0	-		2,5	----	4	0	no	1		
g0388	u173	AVINGUDA DEL REMOLAR	2290-18-o	barca	5,2	allargar PTI	5	2,5	1	1,5	0	sí	1		
g0389	u174	CTRA DE L'AVIACIÓ	870-10-o			refet amb vorera Parc Nou		----	----					1	
g0390	u174	CTRA DE L'AVIACIÓ	870-10-e	120	8,6	-		3,2	1,2	1,5	1	no		1	
g0391	u175	CTRA DE L'AVIACIÓ	870-9-s	120	7	-		3,2	1,2	1,5	1	no		1	
g0392	u175	CTRA DE L'AVIACIÓ	870-9-o	barca	9,6	-		3,2	1,2	1	0	sí		1	
g0393	u176	CTRA DE L'AVIACIÓ	870-8-s	120	6,8	-		3,2	1,2	9	1	no		1	
g0394	u176	CTRA DE L'AVIACIÓ	870-8-o	barca	10,8	-		3	1,2	0,8	0	sí		1	

Pla d'Accessibilitat Municipal. Fase 1 El casc urbà. Diagnosi.

Estat de l'accessibilitat en el territori. Guals de vianants.

Codi_GIS	UNIT_P	CARRER	ID_TRAM	TIPUS	PENDENT	ACTUACIONS		MIDES			GRAO ALÇADA	PTI	Accessible	Parcialment	No Accessible
						text	codi	Transversal	Longitudinal	Ample pas					
g0395	u177	PLAÇA DE LA GRANJA	1747-1-s	barca	10,6	-		2	1	3,8	0	sí	1		
g0396	u177	PLAÇA DE LA GRANJA	870-8-n	barca	5,8	afegir PTI	4	1,4	1	2,4	1	no		1	
g0397	u178	PLAÇA DE LA GRANJA	1747-2	deprimit	9,3	-		1,5	1	0,8	0	sí		1	
g0398	u178	PLAÇA DE LA GRANJA	1747-1-n	deprimit	7	-		1,6	2	4,4	0	sí	1		
g0399	u179	PLAÇA DE LA GRANJA	870-8-n	barca	6,5	-		2	1,6	4	0	sí	1		
g0400	u179	PLAÇA DE LA GRANJA	1746-1	barca	8,3	-		2	1,6	3	0	sí	1		
g0401	u180	CTRA DE L'AVIACIÓ	870-7-e	120	8,7	-		3,2	1,2	9	0	no	1		
g0402	u180	CTRA DE L'AVIACIÓ	870-7-o	120	11,6	allargar PTI	5	3,2	1,2	3,5	0	sí		1	
g0403	u181	CTRA DE L'AVIACIÓ	870-7-e	120	6,5	-		3,2	1,2	10	1	sí		1	
g0404	u181	CTRA DE L'AVIACIÓ	870-7-o	120	5,8	allargar PTI	5	3,2	1,2	10	1	sí		1	
g0405	u182	PLAÇA DE LA GRANJA COLOMINAS	870-7-o	barca	6	-		2	1,6	5	0	sí	1		
g0406	u182	PLAÇA DE LA GRANJA COLOMINAS	40-1-n	barca	6	-		2	1,2	6,5	0	sí	1		
g0407	u183	PLAÇA DE LA GRANJA COLOMINAS	40-2-n	barca	5,6	-		2	1,2	2,6	0	sí	1		
g0408	u183	PLAÇA DE LA GRANJA COLOMINAS	40-1-s	barca	5,7	-		2	1,2	1,2	1	sí		1	
g0409	u184	PLAÇA DE LA GRANJA COLOMINAS	40-2-n	barca	5,8	-		2	1,2	2,6	0	sí	1		
g0410	u184	PLAÇA DE LA GRANJA COLOMINAS	40-2-s	barca	2,9	-		2	1,2	1,2	0	sí		1	
g0411	u185	CARRER DEL ROURE	3330-4-o	barca	3,5	afegir PTI	4	7	2	3	0	no		1	
g0412	u185	CARRER DEL ROURE	1083-4-n	barca	6	afegir PTI	4	8	2	3	0	no		1	
g0413	u186	CARRER DE FREDERICA MONTSENY	1375-3-o	barca	6	-		4	1,5	2	0	sí	1		
g0414	u186	CARRER DE FREDERICA MONTSENY	1375-4	deprimit	7,4	-		4,8	1,8	5	0	sí	1		
g0415	u187	CARRER DE DOLORES IBÀRRURI	1083-6-n	deprimit	7	-		6	1,5	7	0	sí	1		
g0416	u187	CARRER DE DOLORES IBÀRRURI	1265-6-o	deprimit	6,3	-		6	1,8	3,6	0	sí	1		
g0417	u188	AVINGUDA DE L'ONZE DE SETEMBRE	1083-5-n	deprimit	6	-		6	1,8	5,6	0	sí	1		
g0418	u188	AVINGUDA DE L'ONZE DE SETEMBRE	1083-5-s	deprimit	6	-		2	1,4	5,2	1	sí		1	
g0419	u189	CARRER DEL RIU TURIA	2563-6-o	deprimit	6	-		2,6	2,2	1,4	1	sí		1	
g0420	u189	CARRER DEL RIU TURIA	2563-6-e	barca	7,2	afegir PTI	4+6	2,6	1,5	3,2	3	no		1	
g0421	u190	AVINGUDA DE L'ONZE DE SETEMBRE	1083-6-o	barca	9,5	afegir PTI	4	4,4	1	7,2	0	no		1	
g0422	u190	AVINGUDA DE L'ONZE DE SETEMBRE	1083-6-n	120	9,7	-		4,4	1,2	12,2	0	sí	1		
g0423	u191	CARRER DE LA SERRA DEL CADÍ	970-5-o	deprimit	2,8	-		6,2	4,2	8,4	0	sí	1		
g0424	u191	CARRER DE LA SERRA DEL CADÍ	2230-1-s	deprimit	6,1	-		4,8	1,5	8	0	sí	1		
g0425	u192	AVINGUDA DE L'ONZE DE SETEMBRE	1083-6-e	120	8,7	-		4,4	1,2	10	0	sí	1		
g0426	u192	AVINGUDA DE L'ONZE DE SETEMBRE	1083-6-s	barca	6,9	corregir graó amb calçada i fer PTI	3+4	4	1	3,8	4	no			1
g0427	u193	AVINGUDA DE L'ONZE DE SETEMBRE	1083-7-n	120	7,1	-		4,4	1,2	8,4	0	sí	1		
g0428	u193	AVINGUDA DE L'ONZE DE SETEMBRE	1083-7-s	barca	9,7	afegir PTI	4	3	0,8	3,4	0	no	1		
g0429	u194	CARRER DELS PIRINEUS	2230-1-s	barca	5,4	-		3	1,4	2,6	2	sí		1	
g0430	u194	CARRER DELS PIRINEUS	2230-2-o	120	7,5	afegir PTI	4	4,4	1,2	2,2	1	no		1	

Pla d'Accessibilitat Municipal. Fase 1 El casc urbà. Diagnosi.

Estat de l'accessibilitat en el territori. Guals de vianants.

Codi_GIS	UNIT_P	CARRER	ID_TRAM	TIPUS	PENDENT	ACTUACIONS		MIDES			GRAO ALÇADA	PTI	Accessible	Parcialment	No Accessible
						text	codi	Transversal	Longitudinal	Ample pas					
g0431	u195	CARRER DELS PIRINEUS	2230-1-s	barca	8,6	-		3		2,4	2	sí		1	
g0432	u195	CARRER DELS PIRINEUS	2230-1-n	barca	9,8	-		2	1	0,8	1	sí	1		
g0433	u196	CARRER DEL TIBIDABO	2540-3-e	barca	11	-		2	1	0,8	1	sí	1		
g0434	u196	CARRER DEL TIBIDABO	2540-3-o	barca	10	-		2	1	0,8	1	sí		1	
g0435	u197	CARRER DELS PIRINEUS	2230-1-n	barca	4	-		2		0,6	1	no		1	
g0436	u197	CARRER DELS PIRINEUS	2230-1-s	barca	9,6	-		2		2,6	1	no		1	
g0437	u198	AVINGUDA DEL REMOLAR	2290-14-o	barca	6,8	afegir PTI	4	5		6,3	0	no		1	
g0438	u198	AVINGUDA DEL REMOLAR	2290-14-c	illeta	0	-		5	----	1,7	0	no	1		
g0439	u198	AVINGUDA DEL REMOLAR	2290-14-e	barca	3,7	-		5	1,6	6,2	0	sí	1		
g0440	u199	AVINGUDA DEL REMOLAR	2290-15-o	barca	5,7	-		3,6	2,4	2,4	1	sí		1	
g0441	u199	AVINGUDA DEL REMOLAR	2290-15-c	illeta	0	-		2,6	----	2	0	no	1		
g0442	u199	AVINGUDA DEL REMOLAR	2290-15-e	barca	8,6	-		3		2,3	0	sí	1		
g0443	u200	AVINGUDA DE L'ONZE DE SETEMBRE	1083-7-n	120	9,1	-		4,4	1,2	4,8	0	sí	1		
g0444	u200	AVINGUDA DE L'ONZE DE SETEMBRE	1083-8	barca	7,8	-		3	1	2,4	0	sí	1		
g0445	u201	AVINGUDA DE L'ONZE DE SETEMBRE	1083-9-n	barca	5,7	-		2,2	1,5	3	1	sí		1	
g0446	u201	AVINGUDA DE L'ONZE DE SETEMBRE	1083-9-s	barca	10,2	-		2,2		2,4	2	sí		1	
g0447	u202	CARRER DE GIRONA	1500-1	barca	8,3	-		2,2		5,4	0	sí	1		
g0448	u202	CARRER DE GIRONA	1500-2-n	barca	8,2	-		2,2		4,6	0	sí	1		
g0449	u203	CARRER DE RIBES DE FRESER	2320-3-o	barca	8,2	-		2		2	0	sí	1		
g0450	u203	CARRER DE RIBES DE FRESER	2320-3-e	barca	7,1	-		1,2		0,5	0	no		1	
g0451	u204	CARRER D'AMPOSTA	800-2-n	barca	7,5	-		2	1	0,8	0	no		1	
g0452	u204	CARRER D'AMPOSTA	800-2-s	barca	9,2	-		2	1,1	1,4	2	no		1	
g0453	u205	CARRER DE LA CARRETERA DE L'AVIACIÓ	2550-3	barca	4,5	-		4	2	1,4	2	sí	1		
g0454	u205	CARRER DE LA CARRETERA DE L'AVIACIÓ	1083-12-n	deprimit	2,2	afegir PTI	4	4,2	3	3	0	no		1	
g0455	u206	AVINGUDA DE L'ONZE DE SETEMBRE	1083-11-n	120	9,4	afegir PTI	4	2,2	1,2	1,3	2	no		1	
g0456	u206	AVINGUDA DE L'ONZE DE SETEMBRE	1083-11-s	120	8	-		2,2	1,2	1,5	0	sí	1		
g0457	u207	CTRA DE L'AVIACIÓ	870-6	deprimit	2,3	afegir PTI	4	4,8	2	4	0	no		1	
g0458	u207	CTRA DE L'AVIACIÓ	870-7-e	calçada elevada	0	-		4,8	1,2	10,4	0	sí	1		
g0459	u208	CARRER D'ERNEST LLUCH	3810-1-o	120	8,6	-		5,6	1,2	4	0	sí	1		
g0460	u208	CARRER D'ERNEST LLUCH	3810-1-n	120	9	-		5,6	1,2	6	0	sí	1		
g0461	u209	AVINGUDA DE L'ONZE DE SETEMBRE	1083-12-s	120	9,2	-		3,2	1,2	7	0	sí	1		
g0462	u209	AVINGUDA DE L'ONZE DE SETEMBRE	1083-12-c	illeta	0	-		3,2	----	2,6	0	no	1		
g0463	u209	AVINGUDA DE L'ONZE DE SETEMBRE	1083-12-n	120	7,9	-		3,2	1,4	3,3	0	sí	1		
g0464	u210	AVINGUDA DE L'ONZE DE SETEMBRE	1083-12-n	120	7,8	afegir PTI	4	3,2	1,2	5	0	no		1	
g0465	u210	AVINGUDA DE L'ONZE DE SETEMBRE	1083-12-e	illeta	0	-		3,2	----	2,6	0	no	1		
g0466	u210	AVINGUDA DE L'ONZE DE SETEMBRE	1083-12-s	120	8,3	-		4	1,2	5,4	0	sí	1		

Pla d'Accessibilitat Municipal. Fase 1 El casc urbà. Diagnosi.

Estat de l'accessibilitat en el territori. Guals de vianants.

Codi_GIS	UNIT_P	CARRER	ID_TRAM	TIPUS	PENDENT	ACTUACIONS		MIDES			GRAO ALÇADA	PTI	Accessible	Parcialment	No Accessible
						text	codi	Transversal	Longitudinal	Ample pas					
g0467	u211	AVINGUDA DE L'ONZE DE SETEMBRE	1083-13-n	120	8	afegir PTI	4	3,6	1,4	3	0	no		1	
g0468	u211	AVINGUDA DE L'ONZE DE SETEMBRE	1083-13-o	illeta	0	-		3,4	----	2,6	0	no	1		
g0469	u211	AVINGUDA DE L'ONZE DE SETEMBRE	1083-13-s	120	9	-		3,2	1,2	9	0	sí	1		
g0470	u212	CARRER D'ANTONI TÀPIES	3815-1-n	120	9,3	-		5,6	1,2	5	0	sí	1		
g0471	u212	CARRER D'ANTONI TÀPIES	3815-1-o	120	9,8	-		5,6	1,2	4	0	sí	1		
g0472	u213	CARRER D'ERNEST LLUCH	3810-2-e	120	9,4	-		3,2	1,2	3,8	0	sí	1		
g0473	u213	CARRER D'ERNEST LLUCH	3810-2-o	120	9	-		3,2	1,2	3,8	0	sí	1		
g0474	u214	CARRER D'ERNEST LLUCH	3810-2-e	120	9	-		3,2	1,2	3,8	0	sí	1		
g0475	u214	CARRER D'ERNEST LLUCH	3810-2-o	120	8,6	-		3,2	1,2	3,8	0	sí	1		
g0476	u215	CARRER D'ANTONI TÀPIES	s.d.	120	9,1	-		3,2	1,2	3,8	0	sí	1		
g0477	u215	CARRER D'ANTONI TÀPIES	s.d.	120	8,9	-		3,2	1,2	3,8	0	sí	1		
g0478	u216	CARRER D'ANTONI TÀPIES	3815-2-e	120	9,2	-		3,2	1,2	3,8	0	sí	1		
g0479	u216	CARRER D'ANTONI TÀPIES	3815-2-o	120	8,8	-		3,2	1,2	3,8	0	sí	1		
g0480	u217	AVINGUDA DE L'ONZE DE SETEMBRE	1083-13-n	120	8	-		4,5	1,2	3,6	0	sí	1		
g0481	u217	AVINGUDA DE L'ONZE DE SETEMBRE	1083-13-e	illeta	0	-		6,2	----	2,6	0	no	1		
g0482	u217	AVINGUDA DE L'ONZE DE SETEMBRE	1083-13-s	120	9,4	-		6	1,2	5,6	0	sí	1		
g0483	u218	AVINGUDA DE L'ONZE DE SETEMBRE	1083-14-n	calçada eleva	0	corregir alineació de PTI	5	3,6	1,4	3,4	0	sí		1	
g0484	u218	AVINGUDA DE L'ONZE DE SETEMBRE	1083-14-o	illeta	0	-		3,6	----	3	0	no	1		
g0485	u218	AVINGUDA DE L'ONZE DE SETEMBRE	1083-14-s	120	8,8	-		3,6	1,2	7	0	sí	1		
g0486	u219	CARRER DE JAUME CASANOVAS	1620-19-o	deprimit	3	-		5		6,6	0	no	1		
g0487	u219	CARRER DE JAUME CASANOVAS	1620-19-e	120	6,2	corregir alineació de PTI	5	4	1,2	5	0	sí		1	
g0488	u220	CARRER DE JAUME CASANOVAS	1620-20-o	120	8,8	-		3,6	1,2	3,8	0	sí	1		
g0489	u220	CARRER DE JAUME CASANOVAS	1620-20-e	120	8,7	-		3,6	1,2	3,8	0	sí	1		
g0490	u221	CARRER DE JAUME CASANOVAS	1620-21-e	120	9,4	-		3,2	1,2	3,8	0	sí	1		
g0491	u221	CARRER DE JAUME CASANOVAS	1620-20-o	120	8,7	-		3,2	1,2	3,8	0	sí	1		
g0492	u222	CARRER DE JAUME CASANOVAS	s.d.	120	9,2	-		3,2	1,2	3,8	0	sí	1		
g0493	u222	CARRER DE JAUME CASANOVAS	s.d.	120	8,2	-		3,2	1,2	3,8	0	sí	1		
g0494	u223	CARRER DE JAUME CASANOVAS	s.d.	120	9,3	-		3,2	1,2	3,8	0	sí	1		
g0495	u223	CARRER DE JAUME CASANOVAS	s.d.	120	9,3	-		3,2	1,2	3,8	0	sí	1		
g0496	u224	CAMI DE CAL SILET	s.d.	inexistent	----			----	----	----	----	----			
g0497	u224	CAMI DE CAL SILET	2800-2	deprimit	8,2			1	1,5	1,5	0	no	1		
g0498	u225	CARRER DELS AMETLLERS	2800-2	deprimit	8,2			1	1,5	0	0	no		1	
g0499	u225	CARRER DELS AMETLLERS	2800-2	deprimit	6,3			1	0,9	0	1	no		1	
g0500	u226	CAMI DE CAL SILET	s.d.	inexistent	----			0,5	0,5	----	----	----			
g0501	u226	CAMI DE CAL SILET	2820-2-e	calçada eleva	0			2,8	0,9	0	0	no		1	
g0502	u227	CARRER DE LES PALMERES	2820-2-e	barca	6,4			1,5	1	0	0	no		1	

Pla d'Accessibilitat Municipal. Fase 1 El casc urbà. Diagnosi.

Estat de l'accessibilitat en el territori. Guals de vianants.

Codi_GIS	UNIT_P	CARRER	ID_TRAM	TIPUS	PENDENT	ACTUACIONS		MIDES			GRAO ALÇADA	PTI	Accessible	Parcialment	No Accessible
						text	codi	Transversal	Longitudinal	Ample pas					
g0503	u227	CARRER DE LES PALMERES	2820-2-o	barca	6,2			1	0,9	0	0	no		1	
g0504	u228	CAMI DE CAL SILET	1240-14-e	inexistent	----		afectat obres reurbanització	----	----	----	----				
g0505	u228	CAMI DE CAL SILET	1240-14-e	inexistent	----		afectat obres reurbanització	----	----	----	----				
g0506	u229	CTRA DE LA PLATJA	1240-14-e	120	8,9		-	3,2	1,2	3,8	0	no	1		
g0507	u229	CTRA DE LA PLATJA	1240-14-o	120	9,2		-	3,2	1,2	3,8	0	sí	1		
g0508	u230	CTRA DE LA PLATJA	1240-13-e	120	9,1		-	3,2	1,2	3,8	0	no	1		
g0509	u230	CTRA DE LA PLATJA	1240-13-e	120	9,2		-	3,2	1,2	3,8	0	sí	1		
g0510	u231	CARRER D'ESPLUGUES DEL LLOBREGAT	1310-2-s				Eliminat per Mon Racó	----	----						
g0511	u231	CARRER D'ESPLUGUES DEL LLOBREGAT	1925-2				Eliminat per Mon Racó	3,2	1						
g0512	u232	CTRA DE LA PLATJA	1240-13-n	120	8,7		-	5,6	1,2	3,8	1	sí		1	
g0513	u232	CTRA DE LA PLATJA	1240-13-e	120	7,7		-	5,6	1,2	3,8	0	sí	1		
g0514	u233	AVINGUDA DE L'ONZE DE SETEMBRE	1083-14-n	120	8,9		-	4	1,2	6,6	0	sí	1		
g0515	u233	AVINGUDA DE L'ONZE DE SETEMBRE	1083-14-e	illeta	0		-	4	----	3	0	no	1		
g0516	u233	AVINGUDA DE L'ONZE DE SETEMBRE	1083-14-s	120	8,7		-	3,2	1,2	7,8	0	sí	1		
g0517	u234	AVINGUDA DE L'ONZE DE SETEMBRE	1083-15-n	120	8,7		-	4	1,2	6,6	0	sí	1		
g0518	u234	AVINGUDA DE L'ONZE DE SETEMBRE	1083-15-c	illeta	0		-	4	----	3,2	0	no	1		
g0519	u234	AVINGUDA DE L'ONZE DE SETEMBRE	1083-15-s	120	9,2		-	4	1,2	4,8	0	sí	1		
g0520	u235	CARRER DEL CORONEL SANFELIU	1240-11-e	barca	7,3		-	3,2	1	0,5	0	sí		1	
g0521	u235	CARRER DEL CORONEL SANFELIU	1240-11-e	illeta	0		-	4,2	----	2,5	0	no	1		
g0522	u235	CARRER DEL CORONEL SANFELIU	1240-12	barca	6,7		-	3,2	1,4	3	1	sí		1	
g0523	u236	CARRER DEL MASNOU	1850-0-o	deprimit	3,2		-	3,2	2	3,6	2	no		1	
g0524	u236	CARRER DEL MASNOU	1850-0-e	deprimit	4,7		-	3,2	2	3,2	2	no		1	
g0525	u237	CARRER DE CANET DE MAR	1060-1-o	deprimit	7,1		-	3,2	1,5	4	4	no			1
g0526	u237	CARRER DE CANET DE MAR	1060-2	deprimit	5,9		-	3,2	1,5	6	4	no			1
g0527	u238	AVINGUDA DE L'ONZE DE SETEMBRE	1083-18-n	120	9,5		-	4	1,2	7,5	0	sí	1		
g0528	u238	AVINGUDA DE L'ONZE DE SETEMBRE	1083-17	illeta	0		-	4	----	3,2	0	no	1		
g0529	u238	AVINGUDA DE L'ONZE DE SETEMBRE	1083-16-s	120	10,1		-	4	1,2	5	0	sí	1		
g0530	u239	CARRER DE LA BARCELONETA	905-1-o	deprimit	5,5		-	3,2	1,5	1	1	no		1	
g0531	u239	CARRER DE LA BARCELONETA	905-1-e	deprimit	4,2		-	3,2	1,5	4	0	no	1		
g0532	u240	AVINGUDA DE L'ONZE DE SETEMBRE	1083-18-n	120	8,8		-	4	1,2	7,8	0	sí	1		
g0533	u240	AVINGUDA DE L'ONZE DE SETEMBRE	1083-18-n	illeta	0		-	4	----	0,8	0	no		1	
g0534	u240	AVINGUDA DE L'ONZE DE SETEMBRE	1083-18-s	120	9,8		-	4	1,2	5,2	0	sí	1		
g0535	u241	AVINGUDA DE L'ONZE DE SETEMBRE	1083-19-n	120	7,5		afegir PTI	4	4	1,2	7,8	0	sí		1
g0536	u241	AVINGUDA DE L'ONZE DE SETEMBRE	1083-19-s	deprimit	2,6		-	4	2	4	0	sí	1		
g0537	u242	CARRER DE LA CARRETERA DE LA BUNYOLA	950-8-o	deprimit	4,2		afegir PTI	4	4	1,2	6	5	no		1
g0538	u242	CARRER DE LA CARRETERA DE LA BUNYOLA	950-8-e	deprimit	4,3		afegir PTI	4	4	1,2	6	1	no		1

Pla d'Accessibilitat Municipal. Fase 1 El casc urbà. Diagnosi.

Estat de l'accessibilitat en el territori. Guals de vianants.

Codi_GIS	UNIT_P	CARRER	ID_TRAM	TIPUS	PENDENT	ACTUACIONS		MIDES			GRAO ALÇADA	PTI	Accessible	Parcialment	No Accessible
						text	codi	Transversal	Longitudinal	Ample pas					
g0539	u243	CARRER DE LA CARRETERA DE LA BUNY	950-9-e	deprimit	3,2	-		3	1,2	3	2	sí		1	
g0540	u243	CARRER DE LA CARRETERA DE LA BUNY	1083-18-s	deprimit	3,7	-		3	1,2	6	2	no		1	
g0541	u244	CARRER DE LA CARRETERA DE LA BUNY	950-9-e	calçada eleva	0	-		3,6	1,5	1	0	no		1	
g0542	u244	CARRER DE LA CARRETERA DE LA BUNY	950-10	calçada eleva	5,2	afegir PTI	4	3,6	1	1,3	0	no		1	
g0543	u245	CARRER DE LA CARRETERA DE LA BUNY	950-9-e	120	7,3	-		3,2	1,2	1,3	2	no		1	
g0544	u245	CARRER DE LA CARRETERA DE LA BUNY	950-11	barca	6,9	-		3,2	1,2	1	0	sí		1	
g0545	u246	CARRER DE LA CARRETERA DE LA BUNY	950-9-e	plataforma	0	-		4	1,5	1	0	no		1	
g0546	u246	CARRER DE LA CARRETERA DE LA BUNY	950-11	120	9,2	-		2,8	1,2	0,6	2	sí		1	
g0547	u247	CARRER DE JOAQUIM SOSTRES	1640-1-s	deprimit	2,2	-		1,6	1	0	0	no		1	
g0548	u247	CARRER DE JOAQUIM SOSTRES	1640-1-n	deprimit	4,6	-		1,6	1	0	1	no		1	
g0549	u248	CARRER DE JOAQUIM SOSTRES	1640-1-s	deprimit	3,1	-		1,6	1	0	0	no		1	
g0550	u248	CARRER DE JOAQUIM SOSTRES	1640-1-n	deprimit	2,8	-		1,6	1	0	0	no		1	
g0551	u249	CARRER DE JOAQUIM SOSTRES	1640-2-s	deprimit	3,3	-		1,6	1	0	0	no		1	
g0552	u249	CARRER DE JOAQUIM SOSTRES	1640-2-n	deprimit	2,9	-		1,6	1	0	3	no		1	
g0553	u250	CARRER DE LA BARCELONETA	905-3-e	deprimit	3,2	-		1,6	1,4	0	1	no		1	
g0554	u250	CARRER DE LA BARCELONETA	905-3-o	deprimit	2,9	-		1,6	1,4	0	0	no		1	
g0555	u251	CARRER DE LA BARCELONETA	905-2-e	deprimit	3,3	-		1,6	1,4	0	0	no		1	
g0556	u251	CARRER DE LA BARCELONETA	905-2-o	deprimit	2,8	-		1,6	1,4	0	0	no		1	
g0557	u252	CARRER DE LA BARCELONETA	905-2-e	deprimit	6,8	-		1,8	1,4	1	0	no		1	
g0558	u252	CARRER DE LA BARCELONETA	905-2-o	deprimit	4,7	-		1,2	1,4	0	0	no		1	
g0559	u253	CARRER D'ESPLUGUES DEL LLOBREGAT	1310-1-s	deprimit	5,2	-		2	1	1	0	no		1	
g0560	u253	CARRER D'ESPLUGUES DEL LLOBREGAT	1310-1-n	deprimit	3,7	-		1,2	1	0	0	no		1	
g0561	u254	CARRER D'ESPLUGUES DEL LLOBREGAT	1310-2-s	deprimit	5,2	-		1,2	1	0	0	no		1	
g0562	u254	CARRER D'ESPLUGUES DEL LLOBREGAT	1310-2-n	deprimit	3,2	-		2	1	1	0	no		1	
g0563	u255	CARRER D'ESPLUGUES DEL LLOBREGAT	1310-1-s	deprimit	3,6	-		2	0,8	0	0	no		1	
g0564	u255	CARRER D'ESPLUGUES DEL LLOBREGAT	1310-1-n	deprimit	3,5	-		2	1	2	2	sí		1	
g0565	u256	AVINGUDA DE L'ONZE DE SETEMBRE	1083-20	120	8		4	3,2	1,2	7,8	0	no	1		
g0566	u256	AVINGUDA DE L'ONZE DE SETEMBRE	s.d.	inexistent	----	-	4	----	----	----	0	----			
g0567	u257	CARRER DE LA CARRETERA DE LA MAR	s.d.	inexistent	----	-		----	----	----	0	----			
g0568	u257	CARRER DE LA CARRETERA DE LA MAR	s.d.	inexistent	----	-		----	----	----	0	----			
g0569	u258	CARRER DE LA CARRETERA DE LA MAR	1830-14-o	barca	5,2	-		1,5	1,2	3	0	no	1		
g0570	u258	CARRER DE LA CARRETERA DE LA MAR	1830-14-c	illeta	0	-		4,5	----	1,2	0	no		1	
g0571	u258	CARRER DE LA CARRETERA DE LA MAR	1830-14-e	barca	5,8	-		1,5	1,2	2,6	0	no	1		
g0572	u259	AVINGUDA DE L'ONZE DE SETEMBRE	1083-22-n	barca	7,4	afegir PTI	4	1,4	1,2	7,8	2	no		1	
g0573	u259	AVINGUDA DE L'ONZE DE SETEMBRE	1083-22-s	barca	11,3	-		1,4	0,8	2	0	sí	1		
g0574	u260	CARRER DEL RECTOR HOMS	2170-4-e	120	8,4	corregir PTI (és de 1,8 d'ample)	5	1,6	1,2	1	0	sí		1	

Pla d'Accessibilitat Municipal. Fase 1 El casc urbà. Diagnosi.

Estat de l'accessibilitat en el territori. Guals de vianants.

Codi_GIS	UNIT_P	CARRER	ID_TRAM	TIPUS	PENDENT	ACTUACIONS		MIDES			GRAO ALÇADA	PTI	Accessible	Parcialment	No Accessible
						text	codi	Transversal	Longitudinal	Ample pas					
g0575	u260	CARRER DEL RECTOR HOMS	2170-4-o	120	7,4	corregir PTI (és de 1,8 d'ample)	5	1,6	1,2	0,6	0	sí		1	
g0576	u261	CARRER D'ARAGÓ	1390-2-s	deprimit	3,8	-		1,2	1,2	1	0	no		1	
g0577	u261	CARRER D'ARAGÓ	1390-2-n	deprimit	2,3	-		2,6	1,2	0	0	no		1	
g0578	u262	CARRER D'ARAGÓ	1390-1-e	deprimit	5	-		1,4	1,2	1	0	no		1	
g0579	u262	CARRER D'ARAGÓ	1390-1-n	deprimit	5,7	-		2,6	1,2	0	0	no		1	
g0580	u263	CARRER DEL RECTOR HOMS	1390-2-s	deprimit	3,8	-		1,4	1,2	0,8	0	no		1	
g0581	u263	CARRER DEL RECTOR HOMS	2170-3-o	deprimit	5,4	-		1,6	1,2	0,8	0	no		1	
g0582	u264	CARRER DEL RECTOR HOMS	2170-2-e	deprimit	2,8	-		2,6	1,2	0	0	no		1	
g0583	u264	CARRER DEL RECTOR HOMS	2170-2-o	deprimit	6,4	-		2,6	1,2	0	0	no		1	
g0584	u265	CARRER D'ARAGÓ	1390-1-o	deprimit	5,2	-		1,4	1,2	0,6	0	no		1	
g0585	u265	CARRER D'ARAGÓ	1390-1-n	deprimit	6,6	-		1,6	1,2	2	0	no	1		
g0586	u266	CARRER DE MATARO	1870-3-s	deprimit	5,6	-		1,8	1,2	2,6	0	no	1		
g0587	u266	CARRER DE MATARO	1870-3-n	deprimit	3,8	-		1,8	1,2	2,4	0	no	1		
g0588	u267	CARRER DE LA CARRETERA DE LA MARI	1830-13-o	deprimit	3,6	-		3,2	1,2	2,6	0	no	1		
g0589	u267	CARRER DE LA CARRETERA DE LA MARI	1830-13-s	illeta	0	-		4,5	----	1,2	0	no		1	
g0590	u267	CARRER DE LA CARRETERA DE LA MARI	1830-13-e	deprimit	4,7	-		3,2	1,2	2,4	0	no	1		
g0591	u268	CARRER DE MATARO	1870-3-n	120	5	manteniment de paviment del gual	6	3,2	1,2	1,8	4	sí		1	
g0592	u268	CARRER DE MATARO	1870-3-s	120	10,7	-		3,2	1,2	1,8	2	sí		1	
g0593	u269	CARRER DE MATARO	1870-2-s	deprimit	4,9	-		2	1,2	1,6	1	no		1	
g0594	u269	CARRER DE MATARO	1870-2-n	deprimit	4	-		2	1,2	1,6	0	no	1		
g0595	u270	CARRER DE MATARO	1870-1-s	barca	4,4	corregir graó amb calçada i fer PTI	3+4	3	1,2	0,6	4	no		1	
g0596	u270	CARRER DE MATARO	1870-1-n	barca	6	afegir PTI	4	3	1,2	0,6	1	no		1	
g0597	u271	CARRER DE LA CARRETERA DE LA BUNY	950-8-e	deprimit	3,5	-		2	1,2	3	1	no		1	
g0598	u271	CARRER DE LA CARRETERA DE LA BUNY	950-8-o	barca	8,4	-		2	1,2	1,2	1	sí		1	
g0599	u272	CARRER DE MATARO	1870-1-s	deprimit	3,6	afegir PTI	4	3,8	1,2	1	1	no		1	
g0600	u272	CARRER DE MATARO	1870-1-n	deprimit	4,4	afegir PTI	4	3,8	1,2	1	1	no		1	
g0601	u273	CARRER DE CANET DE MAR	1060-2	deprimit	4,3	afegir PTI	4	2,6	1,2	1,4	1	no		1	
g0602	u273	CARRER DE CANET DE MAR	1060-1-o	120	9,6	afegir PTI	4	3,2	1,2	1,2	1	no		1	
g0603	u274	CARRER DE TARRAGONA	2510-8-s	deprimit	4,2	-		4	1,2	3,8	0	no	1		
g0604	u274	CARRER DE TARRAGONA	2510-8-n	deprimit	5	-		4	1,2	3,8	0	no	1		
g0605	u275	CARRER DE TARRAGONA	2510-7-s	deprimit	3,9	-		3	1,2	3,8	0	no	1		
g0606	u275	CARRER DE TARRAGONA	2510-7-n	deprimit	3,4	-		3	1,2	3,8	0	no	1		
g0607	u276	CARRER DE LA CARRETERA DE LA MARI	1830-13-e	deprimit	2	-		4	1,2	3,8	0	no	1		
g0608	u276	CARRER DE LA CARRETERA DE LA MARI	1830-13-n	illeta	0	-		4	----	1,2	0	no		1	
g0609	u276	CARRER DE LA CARRETERA DE LA MARI	1830-13-o	deprimit	3,3	-		4	1,2	3,8	0	no		1	
g0610	u277	CARRER DE TARRAGONA	2510-8-s	barca	5,6	-		2,8	1,1	0	0	no		1	

Pla d'Accessibilitat Municipal. Fase 1 El casc urbà. Diagnosi.

Estat de l'accessibilitat en el territori. Guals de vianants.

Codi_GIS	UNIT_P	CARRER	ID_TRAM	TIPUS	PENDENT	ACTUACIONS		MIDES			GRAO ALÇADA	PTI	Accessible	Parcialment	No Accessible
						text	codi	Transversal	Longitudinal	Ample pas					
g0611	u277	CARRER DE TARRAGONA	2510-8-n	barca	7,8	-		3	1,1	0	0	no		1	
g0612	u278	CARRER DE TARRAGONA	2510-9-s	barca	8,7	-		4	1,2	0	0	no		1	
g0613	u278	CARRER DE TARRAGONA	2510-9-n	barca	11,4	corregir gual i fer PTI	3+4	0,8	1,2	1,2	0	no		1	
g0614	u279	CARRER DEL RECTOR HOMS	2170-2-e	barca	8,7	-		4	1,2	0	0	no		1	
g0615	u279	CARRER DEL RECTOR HOMS	2170-2-o	barca	5,6	-		2,8	1,1	0	0	no		1	
g0616	u280	CARRER DEL RECTOR HOMS	2510-9-n	120	20,8	corregir gual i fer PTI	3+4	4	0,4	1,2	0	no		1	
g0617	u280	CARRER DEL RECTOR HOMS	2510-8-n	barca	7,8	-		3	1,1	0	0	no		1	
g0618	u281	CARRER DEL RECTOR HOMS	2170-1-e	barca	3,3	corregir alineació de PTI	5	4,6	1,2	0,5	0	no		1	
g0619	u281	CARRER DEL RECTOR HOMS	2170-1-o	120	9,3	-		3,2	1,2	1,2	2	sí		1	
g0620	u282	PASSATGE CIUTAT DE L'HOSPITALET	1210-6-s	barca	9,6	-		2	1,4	1,4	0	sí		1	
g0621	u282	PASSATGE CIUTAT DE L'HOSPITALET	1210-6-n	deprimit	2,3	-		3	1,2	0,5	0	no		1	
g0622	u283	CARRER DE JOAN OLIVÉ	1735-4-s	deprimit	2,3	-		3	1,2	1,1	0	no		1	
g0623	u283	CARRER DE JOAN OLIVÉ	1735-4-o	deprimit	2,4	-		3	1,2	0,8	0	no		1	
g0624	u284	PASSATGE CIUTAT DE L'HOSPITALET	1210-1-s	barca	7,5	-		2	0,8	1	1	sí		1	
g0625	u284	PASSATGE CIUTAT DE L'HOSPITALET	1210-4-e	barca	4,5	-		1	1,2	0,6	0	no		1	
g0626	u285	AVINGUDA DEL PARE ANDREU DE PALM	2110-8-o	120	9,1	-		4	1,2	4,8	1	sí		1	
g0627	u285	AVINGUDA DEL PARE ANDREU DE PALM	2110-8-e	120	7,7	-		2,2	1,2	0	0	no		1	
g0628	u286	AVINGUDA DEL PARE ANDREU DE PALM	2110-5-s	barca	7,1	-		1	2	4,8	3	sí		1	
g0629	u286	AVINGUDA DEL PARE ANDREU DE PALM	2110-5-e	barca	7,6	afegir PTI	4	2	1,4	2,2	3	no		1	
g0630	u287	CARRER DE PABLO NERUDA	2099-6-n	120	8,8	-		4	1,2	7,5	1	sí		1	
g0631	u287	CARRER DE PABLO NERUDA	2099-5-c	illeta	0	-		4	----	2	0	no	1		
g0632	u287	CARRER DE PABLO NERUDA	2099-6-s	120	7,6	-		4	1,2	10	1	sí		1	
g0633	u288	CARRER DE PABLO NERUDA	2099-6-n	120	8,6	-		4	1,2	7,8	0	sí	1		
g0634	u288	CARRER DE PABLO NERUDA	2099-5-c	illeta	0	-		4	----	2	0	no	1		
g0635	u288	CARRER DE PABLO NERUDA	2099-5-s	120	7,7	-		4	1,2	10	0	sí	1		
g0636	u289	CARRER DE PABLO NERUDA	2099-5-n	120	8,4	-		4	1,2	5	1	sí		1	
g0637	u289	CARRER DE PABLO NERUDA	2099-5-c	illeta	0	-		4	----	1,8	0	no	1		
g0638	u289	CARRER DE PABLO NERUDA	2099-5-s	120	7,8	-		4	1,2	10	1	sí		1	
g0639	u290	CARRER DE PABLO NERUDA	2099-4-n	barca	6,2	-		2	1	1,3	1	sí		1	
g0640	u290	CARRER DE PABLO NERUDA	2099-4-e	illeta	0	-		3	----	1,8	0	no	1		
g0641	u290	CARRER DE PABLO NERUDA	2099-4-s	120	7,9	-		4	1,2	7,8	2	sí		1	
g0642	u291	CARRER DE JOAN OLIVÉ	1735-4-n	120	8,7	-		2,4	1,2	4	0	sí	1		
g0643	u291	CARRER DE JOAN OLIVÉ	1735-4-o	120	6,4	-		2,4	1,2	4	0	sí	1		
g0644	u292	CARRER DE JOAN OLIVÉ	1735-3-s	barca	5,3	corregir graó amb calçada	3	1	1,2	1,5	4	sí		1	
g0645	u292	CARRER DE JOAN OLIVÉ	1735-2-o	barca	4	corregir graó amb calçada i adaptar P	3+5	1	1	1,3	4	no		1	
g0646	u293	CARRER DE PABLO NERUDA	2099-3-n	barca	6,4	-		2	1,2	4,2	1	sí		1	

Pla d'Accessibilitat Municipal. Fase 1 El casc urbà. Diagnosi.

Estat de l'accessibilitat en el territori. Guals de vianants.

Codi_GIS	UNIT_P	CARRER	ID_TRAM	TIPUS	PENDENT	ACTUACIONS		MIDES			GRAO ALÇADA	PTI	Accessible	Parcialment	No Accessible
						text	codi	Transversal	Longitudinal	Ample pas					
g0647	u293	CARRER DE PABLO NERUDA	2099-4-o	illeta	0	-		2,6	----	1,8	0	no	1		
g0648	u293	CARRER DE PABLO NERUDA	2099-3-e	barca	9,7	-		2	1	8	1	sí		1	
g0649	u294	CARRER DE PABLO NERUDA	2099-3-n	barca	6,8	-		2	1,2	4,2	0	sí	1		
g0650	u294	CARRER DE PABLO NERUDA	2099-3-o	illeta	0	-		2,6	----	1,8	0	no	1		
g0651	u294	CARRER DE PABLO NERUDA	2099-3-s	barca	2,8	-		2	1,2	7,8	0	sí	1		
g0652	u295	CARRER DE PABLO NERUDA	2099-2-n	barca	6,9	-		1	1	3,8	2	sí		1	
g0653	u295	CARRER DE PABLO NERUDA	2099-2-s	barca	8,3	-		1	1	8	1	sí		1	
g0654	u296	CARRER DE JOSEP GUILERA I MOLAS	1690-0-e	barca	8,7	adaptar PTI a nous criteris	5	1	1	1,4	1	no		1	
g0655	u296	CARRER DE JOSEP GUILERA I MOLAS	1690-0-o	barca	8,2	adaptar PTI a nous criteris	5	1	1	1,4	1	no		1	
g0656	u297	AVINGUDA DE LA LLIBERTAT	1490-1-e	barca	5,3	adaptar PTI a nous criteris	5	1	1	3,6	3	no		1	
g0657	u297	AVINGUDA DE LA LLIBERTAT	1490-1-s	illeta	0	adaptar PTI a nous criteris	5	1	----	1,8	3	no		1	
g0658	u297	AVINGUDA DE LA LLIBERTAT	1490-1-o	barca	6,1	adaptar PTI a nous criteris	5	1	1	4	3	no		1	
g0659	u298	CARRER DE JOAN MIRO	1335-0-e	barca	8,5	adaptar PTI a nous criteris	5	1	1	3,2	2	no		1	
g0660	u298	CARRER DE JOAN MIRO	1335-0-o	barca	4,8	adaptar PTI a nous criteris	5	1	1	3,2	2	no		1	
g0661	u299	CARRER DE PABLO NERUDA	2099-1-n	deprimit	3	-		4	1,2	4,4	0	no	1		
g0662	u299	CARRER DE PABLO NERUDA	2099-1-s	deprimit	3,8	-		4	1	5	0	no	1		
g0663	u300	CARRER DE LA CARRETERA DE LA MARI	1830-8-e	deprimit	4,2	s'ha suprimit pas, cal desfer gual	10	3	1,8	6,6	0	no	1		
g0664	u300	CARRER DE LA CARRETERA DE LA MARI	1830-10-c	illeta	0	s'ha suprimit pas, cal desfer gual	10	3,9	----	1,2	0	no		1	
g0665	u300	CARRER DE LA CARRETERA DE LA MARI	1830-10-o	barca	5,5	s'ha suprimit pas, cal desfer gual	10	1,4	1,6	2,2	0	sí	1		
g0666	u301	CARRER DE LA CARRETERA DE LA MARI	1830-11-e	deprimit	3,8	-		5	1,2	7	0	no	1		
g0667	u301	CARRER DE LA CARRETERA DE LA MARI	1830-11-c	illeta	0	-		3,9	----	1,2	0	no		1	
g0668	u301	CARRER DE LA CARRETERA DE LA MARI	1830-10-o	deprimit	3,9	-		5	1,2	1	0	no		1	
g0669	u302	PLAÇA DE LA CONSTITUCIÓ	2700-2-n	deprimit	3,8	-		3	1,2	1	0	no		1	
g0670	u302	PLAÇA DE LA CONSTITUCIÓ	2700-2-s	deprimit	5	-		3	1,2	2,6	0	no	1		
g0671	u303	PLAÇA DE LA CONSTITUCIÓ	2700-1-n	deprimit	4,8	-		3	1,2	1,8	0	no	1		
g0672	u303	PLAÇA DE LA CONSTITUCIÓ	2700-1-s	deprimit	6,4	-		3	1,2	1	0	no		1	
g0673	u304	CARRER DE LA CARRETERA DE LA MARI	1830-12-o	deprimit	5	-		2	1,2	2,4	0	no	1		
g0674	u304	CARRER DE LA CARRETERA DE LA MARI	1830-12-c	illeta	0	-		2	----	1,2	0	no		1	
g0675	u304	CARRER DE LA CARRETERA DE LA MARI	1210-1-n	deprimit	3	-		1,6	1,2	2	0	no	1		
g0676	u305	PASSATGE CIUTAT DE L'HOSPITALET	1210-1-n	deprimit	3	-		2	1,2	2	0	no	1		
g0677	u305	PASSATGE CIUTAT DE L'HOSPITALET	1830-12-e	deprimit	5	-		2	1,2	4	0	no	1		
g0678	u306	PASSATGE CIUTAT DE L'HOSPITALET	1210-2	deprimit	5,3	-		3	1,2	0,5	0	no		1	
g0679	u306	PASSATGE CIUTAT DE L'HOSPITALET	1210-1-s	barca	5,5	-		2	1,2	0,6	0	no		1	
g0680	u307	CARRER DE JOAN MIRO	1335-0-o	deprimit	3,4	-		3	2,2	2,2	0	sí	1		
g0681	u307	CARRER DE JOAN MIRO	1210-2	deprimit	3,3	-		3	2,2	2,2	0	sí	1		
g0682	u308	CARRER DE JOSEP GUILERA I MOLAS	1690-0-o	deprimit	5	-		2	1,2	1	0	no		1	

Pla d'Accessibilitat Municipal. Fase 1 El casc urbà. Diagnosi.

Estat de l'accessibilitat en el territori. Guals de vianants.

Codi_GIS	UNIT_P	CARRER	ID_TRAM	TIPUS	PENDENT	ACTUACIONS		MIDES			GRAO ALÇADA	PTI	Accessible	Parcialment	No Accessible
						text	codi	Transversal	Longitudinal	Ample pas					
g0683	u308	CARRER DE JOSEP GUILERA I MOLAS	1690-0-e	deprimit	3,8	-		2	1,2	1	0	no		1	
g0684	u309	CARRER DE LLEIDA	1750-20-s	deprimit	4,9	-		3	1,2	3	0	no	1		
g0685	u309	CARRER DE LLEIDA	1750-20-n	deprimit	4,8	-		3	1,2	3	0	no	1		
g0686	u310	CARRER DE LA CARRETERA DE LA MARI	1830-9-o	barca	6,5	-		2	1,6	1,8	0	sí	1		
g0687	u310	CARRER DE LA CARRETERA DE LA MARI	1830-9-c	illeta	0	-		4,2	----	1,2	0	no		1	
g0688	u310	CARRER DE LA CARRETERA DE LA MARI	1830-8-e	barca	1,7	-		2	1,6	6	0	sí	1		
g0689	u311	CARRER DE LA CARRETERA DE LA MARI	1830-8-o	deprimit	4,1	-		3	1,2	3	0	no	1		
g0690	u311	CARRER DE LA CARRETERA DE LA MARI	1830-8-c	illeta	0	-		4,2	----	1,2	0	no		1	
g0691	u311	CARRER DE LA CARRETERA DE LA MARI	1830-8-e	barca	2,1	-		2	1,6	6	0	sí	1		
g0692	u312	CARRER DE CADAQUÉS	960-2-n	deprimit	5	-		3	1,2	3	0	no	1		
g0693	u312	CARRER DE CADAQUÉS	960-2-s	deprimit	3,2	-		3	1,2	3	0	no	1		
g0694	u313	CARRER DE CATALUNYA	1130-8-n	deprimit	5,2	-		3	1,2	3	0	no	1		
g0695	u313	CARRER DE CATALUNYA	1130-8-s	deprimit	3,3	-		3	1,2	3	0	no	1		
g0696	u314	CARRER DE LA CARRETERA DE LA MARI	1830-6-o	barca	5,1	-		2	1,6	2,2	0	sí	1		
g0697	u314	CARRER DE LA CARRETERA DE LA MARI	1830-6-c	illeta	0	-		4,2	----	1,2	0	no		1	
g0698	u314	CARRER DE LA CARRETERA DE LA MARI	1830-8-e	deprimit	3,8	-		3	1,2	4	0	no	1		
g0699	u315	CARRER DE MARTÍ I POL	1845-1-s	deprimit	2,5	-		3	1,2	4	0	no	1		
g0700	u315	CARRER DE MARTÍ I POL	1845-1-n	deprimit	4,3	-		3	1,2	3	0	no	1		
g0701	u316	CARRER DE MARTÍ I POL	1845-2-n	120	8,8	-		3,8	1,5	3	0	sí	1		
g0702	u316	CARRER DE MARTÍ I POL	1845-2-s	120	6,7	-		2,8	1,2	5,2	0	sí	1		
g0703	u317	AVINGUDA DE LA LLIBERTAT	1845-2-s	120	6,7	-		4,8	1,2	9	0	sí	1		
g0704	u317	AVINGUDA DE LA LLIBERTAT	1845-4-c	illeta	0	-		5,6	----	2	0	no	1		
g0705	u317	AVINGUDA DE LA LLIBERTAT	1845-4-c	120	7,2	-		5,6	1,2	6	0	no	1		
g0706	u318	AVINGUDA DE LA LLIBERTAT	1845-3-s	120	6,1	-		3,2	1,2	4	0	sí	1		
g0707	u318	AVINGUDA DE LA LLIBERTAT	1845-3-s	illeta	0	-		3,6	----	2	0	no	1		
g0708	u318	AVINGUDA DE LA LLIBERTAT	1490-0-e	120	7,2	-		3,2	1,2	6,6	0	sí	1		
g0709	u319	AVINGUDA DE LA LLIBERTAT	1490-0-o	barca	8,8	-	adaptar PTI a nous criteris	5	1	1	8,2	1	no		1
g0710	u319	AVINGUDA DE LA LLIBERTAT	1490-1-n	illeta	0	-	adaptar PTI a nous criteris	5	2,6	----	1,8	0	no		1
g0711	u319	AVINGUDA DE LA LLIBERTAT	1490-1-e	barca	4,8	-	corregir graó amb calçada i adaptar PTI	3+5	1	1	3,6	4	no		1
g0712	u320	CARRER DE MARTÍ I POL	1845-3-e	120	5,7	-		6,2	1,2	8	0	sí	1		
g0713	u320	CARRER DE MARTÍ I POL	1845-4-c	120	9,2	-		6,2	1,2	2,3	0	sí	1		
g0714	u320	CARRER DE MARTÍ I POL	1845-4-c	120	8,4	-		6,2	1,2	2,3	0	sí	1		
g0715	u320	CARRER DE MARTÍ I POL	1845-3-n	120	8,7	-		6,2	1,2	4,2	0	sí	1		
g0716	u321	CARRER DE JOAN OLIVÉ	1735-1-o	barca	5,1	-		1	2,2	1,6	0	sí		1	
g0717	u321	CARRER DE JOAN OLIVÉ	1735-1-s	barca	6,1	-		1	1,2	1,1	0	sí		1	
g0718	u322	CARRER DE JOAN OLIVÉ	1845-5-s	deprimit	7	-		3	1,2	1	0	no		1	

Pla d'Accessibilitat Municipal. Fase 1 El casc urbà. Diagnosi.

Estat de l'accessibilitat en el territori. Guals de vianants.

Codi_GIS	UNIT_P	CARRER	ID_TRAM	TIPUS	PENDENT	ACTUACIONS		MIDES			GRAO ALÇADA	PTI	Accessible	Parcialment	No Accessible
						text	codi	Transversal	Longitudinal	Ample pas					
g0719	u322	CARRER DE JOAN OLIVÉ	1735-1-o	deprimit	5,5	-		3	1,2	3	0	no	1		
g0720	u323	CARRER DE MARTÍ I POL	1847-2-s	calçada eleva	0	-		5	1,2	3	0	sí	1		
g0721	u323	CARRER DE MARTÍ I POL	1845-4-c	calçada eleva	0	-		5	1	2,3	0	sí	1		
g0722	u323	CARRER DE MARTÍ I POL	1845-4-c	calçada eleva	0	-		5	1	2,3	0	sí	1		
g0723	u323	CARRER DE MARTÍ I POL	1845-4-n	deprimit	5,8	-		3,8	1,2	3,8	0	no	1		
g0724	u324	CARRER DE MARTÍ I POL	1845-5-s	deprimit	5,2	-		5	1,2	3,8	0	no	1		
g0725	u324	CARRER DE MARTÍ I POL	1845-5-c	calçada eleva	0	-		5	1	2,3	0	sí	1		
g0726	u324	CARRER DE MARTÍ I POL	1845-5-c	calçada eleva	0	-		5	1	2,3	0	sí	1		
g0727	u324	CARRER DE MARTÍ I POL	1845-5-n	calçada eleva	0	-		5	1,2	5,8	0	sí	1		
g0728	u325	CARRER DE MARTÍ I POL	1845-4-c	120	4,2	-		5,6	2,1	2,4	0	no	1		
g0729	u325	CARRER DE MARTÍ I POL	1847-2-n	120	6,7	-		5,6	2,1	6,3	0	no	1		
g0730	u325	CARRER DE MARTÍ I POL	1847-2-n	120	5,8	-		5,6	2,1	6,3	0	no	1		
g0731	u325	CARRER DE MARTÍ I POL	1845-5-c	120	8,1	-		5,6	2,1	2,4	0	no	1		
g0732	u326	CARRER DE SARAJEVO	2472-2-s	barca	6,9	-		3	1,2	10	0	sí	1		
g0733	u326	CARRER DE SARAJEVO	2472-2-c	barca	6,5	-		3	1,4	2	0	no	1		
g0734	u326	CARRER DE SARAJEVO	2472-2-c	barca	4,8	-		3	1,4	2	2	no		1	
g0735	u326	CARRER DE SARAJEVO	2472-2-o	deprimit	5,6	-		4	1,2	3	0	no	1		
g0736	u327	CARRER DE SARAJEVO	2472-2-e	barca	2	-		7,4	1,4	2	1	sí		1	
g0737	u327	CARRER DE SARAJEVO	2472-2-c	barca	2	-		8,5	1	2,8	1	sí		1	
g0738	u327	CARRER DE SARAJEVO	2472-2-c	barca	2	-		7,9	1	2,8	1	sí		1	
g0739	u327	CARRER DE SARAJEVO	2472-1-s	barca	2	-		8,9	1,2	2,1	1	sí		1	
g0740	u328	CARRER DEL DOCTOR FELIP HITA	1245-1-n	barca	6,9	afegir PTI	4	1,5	1,2	1,2	4	no			1
g0741	u328	CARRER DEL DOCTOR FELIP HITA	1245-3-e	barca	6,8	afegir PTI	4	1,5	1,2	3,4	1	no		1	
g0742	u329	CARRER DE MARTÍ I POL	1845-6-s	barca	12	-		3	1,2	4,2	0	no	1		
g0743	u329	CARRER DE MARTÍ I POL	1845-5-c	barca	9,1	-		3	1,2	2,7	0	sí	1		
g0744	u329	CARRER DE MARTÍ I POL	1845-5-c	barca	8,5	-		3	1,2	2,7	1	sí		1	
g0745	u329	CARRER DE MARTÍ I POL	1845-6-n	barca	5,2	-		3	1	6	1	sí		1	
g0746	u330	CARRER DE MARTÍ I POL	1845-7-s	barca	5,6	ampliar gual i afegir PTI	3+4	1	1,2	1,3	3	no		1	
g0747	u330	CARRER DE MARTÍ I POL	1845-7-n	barca	9,6	ampliar gual i adaptar PTI	3+5	1	1,2	5	3	no		1	
g0748	u331	AVINGUDA DEL PARE ANDREU DE PALN	2110-4-e	barca	5,7	-		2	1,2	2,6	0	sí	1		
g0749	u331	AVINGUDA DEL PARE ANDREU DE PALN	2110-4-s	barca	7,7	-		2	1,2	3,4	0	sí	1		
g0750	u332	AVINGUDA DEL PARE ANDREU DE PALN	2110-5-e	barca	7,3	ampliar gual i afegir PTI	3+4	1	1,2	1,4	0	no		1	
g0751	u332	AVINGUDA DEL PARE ANDREU DE PALN	2110-5-n	barca	10,4	ampliar gual	3	1	1	5,2	1	sí		1	
g0752	u333	CARRER DE MARTÍ I POL	1845-7-s	barca	5,5	ampliar gual i afegir PTI	3+4	1	1,2	1,3	2	no		1	
g0753	u333	CARRER DE MARTÍ I POL	1845-7-n	barca	6,3	ampliar gual i adaptar PTI	3+5	1	1,2	5	3	no		1	
g0754	u334	CARRER DE LES MORERES	1995-6-o	barca	7,1	ampliar gual i adaptar PTI	3+5	1	1,2	7,4	1	no		1	

Pla d'Accessibilitat Municipal. Fase 1 El casc urbà. Diagnosi.

Estat de l'accessibilitat en el territori. Guals de vianants.

Codi_GIS	UNIT_P	CARRER	ID_TRAM	TIPUS	PENDENT	ACTUACIONS		MIDES			GRAO ALÇADA	PTI	Accessible	Parcialment	No Accessible
						text	codi	Transversal	Longitudinal	Ample pas					
g0755	u334	CARRER DE LES MORERES	1995-6-e	barca	14,7	ampliar gual i afegir PTI	3+4	1	1,2	3	0	no			1
g0756	u335	RONDA DE LLEVANT	1755-5-n	barca	6,5	afegir PTI	4	2	1,2	1,2	0	no		1	
g0757	u335	RONDA DE LLEVANT	2690-1-e	illeta	0	-		3	----	5	2	no		1	
g0758	u335	RONDA DE LLEVANT	s.d.	illeta	0	corregir graó amb calçada	3	3	----	3,5	3	no		1	
g0759	u335	RONDA DE LLEVANT	s.d.	plataforma	0	afegir PTI	4	3,8	1,5	4	0	no		1	
g0760	u336	AVINGUDA DE LA VERGE DE MONTSER	2690-1-s	barca	13,7	ampliar gual i afegir PTI	3+4	1	0,8	4	3	no			1
g0761	u336	AVINGUDA DE LA VERGE DE MONTSER	2690-1-c	barca	12	corregir graó amb calçada	3	2	1,6	2,2	2	no		1	
g0762	u336	AVINGUDA DE LA VERGE DE MONTSER	2690-1-c	barca	12	corregir graó amb calçada	3	2	1,6	2,2	3	no		1	
g0763	u336	AVINGUDA DE LA VERGE DE MONTSER	2690-1-n	barca	6,8	afegir PTI	4	2	1,2	4	2	no		1	
g0764	u337	AVINGUDA DE LA VERGE DE MONTSER	2690-1-s	120	7,7	afegir PTI	4	3,6	1,2	5	0	no		1	
g0765	u337	AVINGUDA DE LA VERGE DE MONTSER	2690-1-c	barca	13,3	corregir pendent	3	3	1,6	2,2	0	no			1
g0766	u337	AVINGUDA DE LA VERGE DE MONTSER	2690-1-c	barca	13,2	corregir pendent	3	3	1,6	2,2	0	no			1
g0767	u337	AVINGUDA DE LA VERGE DE MONTSER	2690-1-n	120	8,4	afegir PTI	4	3,6	1,2	5	0	no		1	
g0768	u338	AVINGUDA DE LA VERGE DE MONTSER	2690-2-e	120	9,8	PTI fa 120		3,6	1,2	8,4	0	sí	1		
g0769	u338	AVINGUDA DE LA VERGE DE MONTSER	2690-2-c	120	8,5	PTI fa 120		3,6	1,2	5,2	0	sí	1		
g0770	u338	AVINGUDA DE LA VERGE DE MONTSER	2690-2-c	120	9,7	PTI fa 120		3,6	1,2	5,2	0	sí	1		
g0771	u338	AVINGUDA DE LA VERGE DE MONTSER	2690-2-n	120	9,1	PTI fa 120		3,6	1,2	8	0	sí	1		
g0772	u339	CARRER DE LES MORERES	1995-5-o	120	8	PTI fa 120		4	1,2	8	0	sí	1		
g0773	u339	CARRER DE LES MORERES	1995-5-e	120	8,2	afegir PTI	4	4	1,2	4	0	no		1	
g0774	u340	CARRER DE LES MORERES	1995-6-o	120	8,6	-		4	1,2	8	0	sí	1		
g0775	u340	CARRER DE LES MORERES	1995-6-e	120	10,1	afegir PTI	4	4	1,2	4	0	no		1	
g0776	u341	AVINGUDA DEL PARE ANDREU DE PALM	2110-4-n	120	7,9	PTI fa 120		3,6	1,2	11	0	no	1		
g0777	u341	AVINGUDA DEL PARE ANDREU DE PALM	2110-4-o	120	7,5	PTI fa 120		3,6	1,2	2,6	0	sí	1		
g0778	u342	AVINGUDA DEL PARE ANDREU DE PALM	2110-3-e	120	9	PTI fa 120		3,6	1,2	5	0	sí	1		
g0779	u342	AVINGUDA DEL PARE ANDREU DE PALM	2110-3-s	120	10	PTI fa 120		3,6	1,2	3,5	0	sí	1		
g0780	u343	AVINGUDA DE LA VERGE DE MONTSER	2690-2-o	120	8,9	PTI fa 120		3,6	1,2	4	0	sí	1		
g0781	u343	AVINGUDA DE LA VERGE DE MONTSER	2690-2-c	120	9	PTI fa 120		3,6	1,2	5,2	0	sí	1		
g0782	u343	AVINGUDA DE LA VERGE DE MONTSER	2690-2-c	120	10,3	PTI fa 120		3,6	1,2	5,2	0	sí		1	
g0783	u343	AVINGUDA DE LA VERGE DE MONTSER	2690-2-n	120	8,6	PTI fa 120		3,6	1,2	2,4	0	sí	1		
g0784	u344	AVINGUDA DE LA VERGE DE MONTSER	2690-3-s	120	5,7	PTI fa 120		3,6	1,2	6	0	sí	1		
g0785	u344	AVINGUDA DE LA VERGE DE MONTSER	2690-3-c	120	8,8	PTI fa 120		3,6	1,2	5,2	0	sí	1		
g0786	u344	AVINGUDA DE LA VERGE DE MONTSER	2690-3-c	120	7,8	PTI fa 120		3,6	1,2	5,2	0	sí	1		
g0787	u344	AVINGUDA DE LA VERGE DE MONTSER	2690-3-n	120	10,6	PTI fa 120		3,6	1,2	3,5	0	sí		1	
g0788	u345	AVINGUDA DEL PARE ANDREU DE PALM	2690-3-c	deprimit	3,5	PTI fa 120		4	1,5	3,3	0	sí	1		
g0789	u345	AVINGUDA DEL PARE ANDREU DE PALM	s.d.	illeta	0	PTI fa 120		3,3	----	7,8	0	no	1		
g0790	u345	AVINGUDA DEL PARE ANDREU DE PALM	2690-2-c	deprimit	6,5	PTI fa 120		4	1,5	3	0	sí	1		

Pla d'Accessibilitat Municipal. Fase 1 El casc urbà. Diagnosi.

Estat de l'accessibilitat en el territori. Guals de vianants.

Codi_GIS	UNIT_P	CARRER	ID_TRAM	TIPUS	PENDENT	ACTUACIONS		MIDES			GRAO ALÇADA	PTI	Accessible	Parcialment	No Accessible
						text	codi	Transversal	Longitudinal	Ample pas					
g0791	u346	CARRER DE SARAJEVO	2472-1-n	120	8,3	PTI fa 120		3,6	1,2	3	0	sí	1		
g0792	u346	CARRER DE SARAJEVO	2472-2-c	120	9,5	PTI fa 120		3,6	1,2	2,2	0	sí	1		
g0793	u346	CARRER DE SARAJEVO	2472-2-c	120	7,9	PTI fa 120		3,6	1,2	2,2	0	sí	1		
g0794	u346	CARRER DE SARAJEVO	2472-1-o	120	8,8	PTI fa 120		3,6	1,2	4,6	0	sí	1		
g0795	u347	AVINGUDA DE LA VERGE DE MONTSER	2690-3-o	120	7,3	PTI fa 120		3,6	1,2	6	0	sí	1		
g0796	u347	AVINGUDA DE LA VERGE DE MONTSER	2690-3-c	120	8,9	PTI fa 120		3,6	1,2	5,2	0	sí	1		
g0797	u347	AVINGUDA DE LA VERGE DE MONTSER	2690-3-c	120	9,6	PTI fa 120		3,6	1,2	5,2	0	sí	1		
g0798	u347	AVINGUDA DE LA VERGE DE MONTSER	2690-3-n	120	10,2	PTI fa 120		3,6	1,2	3,6	0	sí		1	
g0799	u348	AVINGUDA DE LA VERGE DE MONTSER	2690-4-s	120	8,5	PTI fa 120		3,6	1,2	6	0	sí	1		
g0800	u348	AVINGUDA DE LA VERGE DE MONTSER	2690-3-c	120	9,1	PTI fa 120		3,6	1,2	5,2	0	sí	1		
g0801	u348	AVINGUDA DE LA VERGE DE MONTSER	2690-3-c	120	8,7	PTI fa 120		3,6	1,2	5,2	0	sí	1		
g0802	u348	AVINGUDA DE LA VERGE DE MONTSER	2690-4-n	120	10,1	PTI fa 120		3,6	1,2	3,2	0	sí	1		
g0803	u349	AVINGUDA DE LA VERGE DE MONTSER	2690-4-s	120	9	PTI fa 120		3,6	1,2	6	0	sí	1		
g0804	u349	AVINGUDA DE LA VERGE DE MONTSER	2690-4-c	120	9,3	PTI fa 120		3,6	1,2	5,2	0	sí	1		
g0805	u349	AVINGUDA DE LA VERGE DE MONTSER	2690-4-c	120	8,3	PTI fa 120		3,6	1,2	5,2	0	sí	1		
g0806	u349	AVINGUDA DE LA VERGE DE MONTSER	2690-4-n	120	9	PTI fa 120		3,6	1,2	3,2	0	sí	1		
g0807	u350	PASSATGE DE SALVADOR ESPRIU	1835-1	calçada eleva	0	afegir PTI	4	6	1,2	1,3	0	no		1	
g0808	u350	PASSATGE DE SALVADOR ESPRIU	2395-1-e	calçada eleva	0	afegir PTI	4	6	1,2	0,15	0	no		1	
g0809	u351	CARRER DE BARCELONA	900-7-s	deprimit	5,1	-		3,6	1,2	1,4	0	sí		1	
g0810	u351	CARRER DE BARCELONA	900-7-n	deprimit	3,8	-		3,6	1,2	1,4	0	sí		1	
g0811	u352	CARRER DE LA CARRETERA DE LA MAR	1830-5-o	deprimit	3,8	-		3,2	1,2	1,4	0	sí		1	
g0812	u352	CARRER DE LA CARRETERA DE LA MAR	1830-5-s	illeta	0	-		4,4	----	1,2	0	no		1	
g0813	u352	CARRER DE LA CARRETERA DE LA MAR	1830-6-e	barca	4,4	-		1,6	1,8	3,4	0	sí	1		
g0814	u353	CARRER DE LA CARRETERA DE LA MAR	1830-5-o	deprimit	4,3	-		3	1,2	1,4	0	sí		1	
g0815	u353	CARRER DE LA CARRETERA DE LA MAR	1830-5-n	illeta	0	-		3,6	----	1,2	0	no		1	
g0816	u353	CARRER DE LA CARRETERA DE LA MAR	1830-4-e	barca	5,2	-		1,6	1,8	2,2	1	sí	1		
g0817	u354	CARRER D'INDUSTRIES	1600-2-s	deprimit	4,3	-		3	1,2	1,4	0	sí		1	
g0818	u354	CARRER D'INDUSTRIES	1600-2-n	deprimit	3,9	-		3	1,2	1,4	0	sí		1	
g0819	u355	CARRER D'INDUSTRIES	1600-2-s	barca	8,2	-		3,6	1,2	0,3	0	no		1	
g0820	u355	CARRER D'INDUSTRIES	1600-2-n	barca	8,5	afegir PTI	4	2,4	1,2	0,3	2	sí		1	
g0821	u356	CARRER D'INDUSTRIES	1600-1-s	deprimit	4,1	afegir PTI	4	2	1,2	0,6	0	no		1	
g0822	u356	CARRER D'INDUSTRIES	1600-1-n	deprimit	5,3	afegir PTI	4	2	1,2	0,6	0	no		1	
g0823	u357	CARRER D'ENRIC MORERA	1290-6-o	deprimit	5,3	afegir PTI	4	2	1,2	0,6	0	no		1	
g0824	u357	CARRER D'ENRIC MORERA	1290-6-e	barca	8,5	-		2,4	1,2	0,3	2	sí		1	
g0825	u358	CARRER D'ENRIC MORERA	1290-7-o	deprimit	4,1	afegir PTI	4	2	1,2	0,6	0	no		1	
g0826	u358	CARRER D'ENRIC MORERA	1290-7-e	barca	8,2	-		3,6	1,2	0,3	0	no		1	

Pla d'Accessibilitat Municipal. Fase 1 El casc urbà. Diagnosi.

Estat de l'accessibilitat en el territori. Guals de vianants.

Codi_GIS	UNIT_P	CARRER	ID_TRAM	TIPUS	PENDENT	ACTUACIONS		MIDES			GRAO ALÇADA	PTI	Accessible	Parcialment	No Accessible
						text	codi	Transversal	Longitudinal	Ample pas					
g0827	u359	CARRER D'ENRIC MORERA	1290-7-o	deprimit	6,5	-		1,2	1,2	0,6	0	sí		1	
g0828	u359	CARRER D'ENRIC MORERA	1290-7-e	deprimit	7,9	-		1,2	1,2	0,6	0	sí		1	
g0829	u360	CARRER D'ENRIC MORERA	1290-8-o	deprimit	6,8	-		1,2	1,2	0,6	0	sí		1	
g0830	u360	CARRER D'ENRIC MORERA	1290-8-e	deprimit	4,6	-		1,2	1,2	0,6	0	sí		1	
g0831	u361	CARRER DE BARCELONA	900-7-s	deprimit	4,6	-		1,2	1,2	0,6	0	sí		1	
g0832	u361	CARRER DE BARCELONA	900-7-n	deprimit	7,9	-		1,2	1,2	0,6	0	sí		1	
g0833	u362	CARRER DE BARCELONA	900-6-s	deprimit	6,8	-		1,2	1,2	0,6	0	sí		1	
g0834	u362	CARRER DE BARCELONA	900-6-n	deprimit	6,5	-		1,2	1,2	0,6	0	sí		1	
g0835	u363	CARRER DE MALGRAT	1800-0-n	calçada eleva	0	afegir PTI	4	2,6	1,2	0	0	no		1	
g0836	u363	CARRER DE MALGRAT	1800-0-s	calçada eleva	0	afegir PTI, desplaçar paperera	4	2,6	0,8	0	0	no		1	
g0837	u364	CARRER D'ENRIC MORERA	1290-9	deprimit	3,2	afegir PTI, vorada en mal estat	4+6	2	1,2	3	2	no		1	
g0838	u364	CARRER D'ENRIC MORERA	1290-8-e	deprimit	4,6	afegir PTI	4	2	1,2	3	2	no		1	
g0839	u365	CARRER DE CATALUNYA	1130-7-n	deprimit	4,4	afegir PTI	4	2	1,2	3	2	no		1	
g0840	u365	CARRER DE CATALUNYA	1130-7-s	120	7,5	modificar pilones	9	3,2	1,2	2,1	0	sí		1	
g0841	u366	CARRER DE CACERES	965-0-o	deprimit	6,8	afegir PTI	4	3	1,2	0,6	0	no		1	
g0842	u366	CARRER DE CACERES	960-2-s	barca	10,8	-		1,8	0,6	0,7	0	sí		1	
g0843	u367	CARRER DE CACERES	965-0-o	deprimit	8,7	-		3,6	1,2	3	0	sí	1		
g0844	u367	CARRER DE CACERES	965-0-e	deprimit	5,7	-		4	1,2	1	0	sí		1	
g0845	u368	CARRER DE LLEIDA	1750-18-n	deprimit	8,7	-		3,2	1,2	3,6	0	sí	1		
g0846	u368	CARRER DE LLEIDA	1750-18-s	120	7,6	-		3,2	1,2	1,8	0	sí	1		
g0847	u369	CARRER DE LLEIDA	1750-18-s	barca	6,7	corregir alineació de PTI	5	2	1,4	1,4	0	sí		1	
g0848	u369	CARRER DE LLEIDA	2310-1-e	deprimit	4,1	corregir alineació de PTI	5	8	1,6	3	0	sí		1	
g0849	u370	CARRER DE REUS	1750-20-s	deprimit	4,1	corregir alineació de PTI	5	8	1,6	3	0	sí		1	
g0850	u370	CARRER DE REUS	1750-20-n	deprimit	4,2	-		8	1,6	3,2	0	sí	1		
g0851	u371	CARRER DE REUS	2310-1-e	deprimit	4,8	-		2,8	2	1,2	0	sí		1	
g0852	u371	CARRER DE REUS	2310-2-o	deprimit	4,9	corregir alineació de PTI	5	2,8	1,8	1,8	0	sí		1	
g0853	u372	CARRER DE SANT POL DE MAR	2310-1-o	deprimit	5,6	corregir alineació de PTI	5	3	2,2	1,6	0	sí		1	
g0854	u372	CARRER DE SANT POL DE MAR	2310-2-o	deprimit	4,9	corregir alineació de PTI	5	3	1,8	1,8	0	sí		1	
g0855	u373	PLAÇA DE LA CONSTITUCIÓ	2700-2-n	deprimit	4,4	corregir alineació de PTI	5	3,8	1,8	1,6	0	sí		1	
g0856	u373	PLAÇA DE LA CONSTITUCIÓ	2310-2-e	deprimit	5,3	corregir alineació de PTI	5	3,8	1,6	2,6	0	sí		1	
g0857	u374	CARRER DE REUS	2310-2-e	barca	4,6	-		3	2	3,6	0	sí	1		
g0858	u374	CARRER DE REUS	1500-16-s	deprimit	5,2	corregir alineació de PTI	5	3	1,8	1,6	0	sí		1	
g0859	u375	CARRER DE GIRONA	2310-2-o	deprimit	6,6	-		3	1,2	1	0	sí		1	
g0860	u375	CARRER DE GIRONA	1500-16-s	deprimit	5,2	corregir alineació de PTI	5	3	1,8	1,6	0	sí		1	
g0861	u376	PLAÇA DE LA CONSTITUCIÓ	2700-1-n	deprimit	6,1	corregir alineació de PTI	5	5	1,6	1,4	0	sí		1	
g0862	u376	PLAÇA DE LA CONSTITUCIÓ	2700-1-s	deprimit	5,8	corregir alineació de PTI	5	2,4	1	1	0	sí		1	

Pla d'Accessibilitat Municipal. Fase 1 El casc urbà. Diagnosi.

Estat de l'accessibilitat en el territori. Guals de vianants.

Codi_GIS	UNIT_P	CARRER	ID_TRAM	TIPUS	PENDENT	ACTUACIONS		MIDES			GRAO ALÇADA	PTI	Accessible	Parcialment	No Accessible
						text	codi	Transversal	Longitudinal	Ample pas					
g0863	u377	CARRER DE REUS	2310-4-e	deprimit	2,9	corregir alineació de PTI	5	3	2	1,2	0	sí		1	
g0864	u377	CARRER DE REUS	2310-4-o	deprimit	3	corregir alineació de PTI	5	3	2	1,6	0	sí		1	
g0865	u378	CARRER DE TARRAGONA	2310-4-o	deprimit	3	corregir alineació de PTI	5	3	2	1,6	0	sí		1	
g0866	u378	CARRER DE TARRAGONA	2510-6-s	barca	10,2	-		2,4	1	6	0	sí	1		
g0867	u379	CARRER DE TARRAGONA	2510-6-n	barca	8,8	-		2	1,2	0,2	0	no		1	
g0868	u379	CARRER DE TARRAGONA	2510-6-s	barca	6,8	afegir PTI	4	2	1,2	6	3	no		1	
g0869	u380	CARRER DE TARRAGONA	2510-5-n	barca	8,4	adaptar PTI a nous criteris	5	3	1,4	2,8	0	no		1	
g0870	u380	CARRER DE TARRAGONA	2510-5-s	barca	3,9	adaptar PTI a nous criteris	5	2	1,2	6	3	no		1	
g0871	u381	CARRER DE LA CARRETERA DE LA BUNYOL	950-6-o	barca	10,1	-		1,6	0,8	3,2	1	sí		1	
g0872	u381	CARRER DE LA CARRETERA DE LA BUNYOL	950-6-e	barca	8,4	-		1,6	1,2	1	0	sí		1	
g0873	u382	CARRER DE LA CARRETERA DE LA BUNYOL	950-7-o	barca	4,9	adaptar PTI a nous criteris	5	2	1,2	4	0	sí		1	
g0874	u382	CARRER DE LA CARRETERA DE LA BUNYOL	950-7-e	barca	8,5	completar PTI	5	3	1,2	2,2	1	sí		1	
g0875	u383	CARRER DE TARRAGONA	2510-4-n	deprimit	6,8	afegir PTI per MiS al reasfaltar vorera		4	1,2	1,2	0	no		1	
g0876	u383	CARRER DE TARRAGONA	2510-4-s	120	7,8	afegir PTI	4	4	1,2	7,6	0	no		1	
g0877	u384	CARRER DE PALAMOS	2100-3-e	barca	9,6	-		3	0,8	1	0	no		1	
g0878	u384	CARRER DE PALAMOS	2100-3-o	deprimit	6,8	afegir PTI per MiS al reasfaltar vorera		4	1,2	1,2	0	no		1	
g0879	u385	CARRER DE CANET DE MAR	1060-1-e	deprimit	4,9	adaptar PTI a nous criteris	5	3,8	1,8	3	0	sí		1	
g0880	u385	CARRER DE CANET DE MAR	1060-1-o	inexistent	----	corregir graó i posició pas	3	----	----	----	3	----			
g0881	u386	CARRER DE TARRAGONA	2510-4-n	barca	5,8	afegir PTI per MiS al reasfaltar vorera		3	1,2	0,4	0	no		1	
g0882	u386	CARRER DE TARRAGONA	1060-1-e	deprimit	4,9	-		3,8	1,8	3	0	sí	1		
g0883	u387	CARRER DE TARRAGONA	2510-3-n	barca	8,5	afegir PTI per MiS al reasfaltar vorera		2	1,2	0,4	0	no		1	
g0884	u387	CARRER DE TARRAGONA	2510-3-s	deprimit	8,5	afegir PTI	4	3,8	1,2	1,6	0	no		1	
g0885	u388	CARRER DE TARRAGONA	2510-3-n	barca	9,2	-		2	1,2	0,4	0	no		1	
g0886	u388	CARRER DE TARRAGONA	2510-2-s	barca	7,9	-		2	1,2	0	2	sí		1	
g0887	u389	CARRER DEL MASNOU	2510-3-s	deprimit	8	-		3	1,2	1,6	0	sí		1	
g0888	u389	CARRER DEL MASNOU	1850-0-o	barca	6,9	-		2	0,9	0	2	sí		1	
g0889	u390	CARRER DE GIRONA	1500-12-s	barca	10,5	afegir PTI per MiS al reasfaltar vorera		3	1,4	1	0	no		1	
g0890	u390	CARRER DE GIRONA	1500-12-n	barca	5,2	-		2	1,5	2,6	0	sí	1		
g0891	u391	CARRER DE GIRONA	1500-13-s	barca	6,8	afegir PTI per MiS al reasfaltar vorera		2	1	0,2	1	no		1	
g0892	u391	CARRER DE GIRONA	1500-13-n	barca	7,1	-		2,2	1	0,6	0	sí		1	
g0893	u392	CARRER DE CALDETES	990-1-e	barca	10	-		2,2	1	0,6	0	sí		1	
g0894	u392	CARRER DE CALDETES	990-1-o	barca	11	-		1,8	1	0,7	1	sí		1	
g0895	u393	CARRER DE PALAMOS	2100-1-o	barca	5,7	-		1	1,2	0,4	1	no		1	
g0896	u393	CARRER DE PALAMOS	2100-1-e	inexistent	----	-		----	----	----	8	----			
g0897	u394	CARRER DE PALAMOS	2100-3-o	barca	9,6	afegir PTI	4	2,4	1,2	3,2	0	no		1	
g0898	u394	CARRER DE PALAMOS	2100-3-e	barca	9,7	afegir PTI	4	2,4	1	0,8	1	no		1	

Pla d'Accessibilitat Municipal. Fase 1 El casc urbà. Diagnosi.

Estat de l'accessibilitat en el territori. Guals de vianants.

Codi_GIS	UNIT_P	CARRER	ID_TRAM	TIPUS	PENDENT	ACTUACIONS		MIDES			GRAO ALÇADA	PTI	Accessible	Parcialment	No Accessible
						text	codi	Transversal	Longitudinal	Ample pas					
g0935	u413	CARRER DE FRANCESC BALCELLS	1130-6	deprimit	6,6	-		2	1,2	3,2	0	sí	1		
g0936	u413	CARRER DE FRANCESC BALCELLS	1430-1	deprimit	8,5	-		2	1,2	0,8	0	sí		1	
g0937	u414	CARRER DE MALGRAT	1800-0-n	deprimit	6,2	-		3,6	1,2	1,6	0	sí	1		
g0938	u414	CARRER DE MALGRAT	1800-0-s	deprimit	6	-		3,6	1,2	1,6	0	sí	1		
g0939	u415	CARRER DE FREDERIC SOLER	1370-10	deprimit	6	-		2,4	1,2	1,6	0	sí	1		
g0940	u415	CARRER DE FREDERIC SOLER	1370-9-o	barca	8,4	-		3,6	1	5	0	sí	1		
g0941	u416	CARRER DE FREDERIC SOLER	1370-9-e	deprimit	6,1	-		1,6	1,2	2	0	sí	1		
g0942	u416	CARRER DE FREDERIC SOLER	1370-9-o	deprimit	5,4	-		1,6	1,2	2	0	sí	1		
g0943	u417	CARRER DE FREDERIC SOLER	1370-8-e	deprimit	7,4	-		1,6	1,2	2	0	sí	1		
g0944	u417	CARRER DE FREDERIC SOLER	1370-8-o	deprimit	5,8	-		1,6	1,2	2	0	sí	1		
g0945	u418	CARRER DE BARCELONA	900-6-s	deprimit	4,2	-		1,6	1,2	2	0	sí	1		
g0946	u418	CARRER DE BARCELONA	900-6-n	deprimit	5,8	-		1,6	1,2	2	0	sí	1		
g0947	u419	CARRER DE BARCELONA	900-5-s	deprimit	7,8	-		1,6	1,2	1,4	0	sí	1		
g0948	u419	CARRER DE BARCELONA	900-5-n	deprimit	5,4	-		1,6	1,2	2	0	sí	1		
g0949	u420	CARRER DE FREDERIC SOLER	1370-8-e	deprimit	7,3	-		2,2	1,2	1,4	0	sí	1		
g0950	u420	CARRER DE FREDERIC SOLER	1370-8-o	deprimit	5,4	-		3,8	1,2	4	0	sí	1		
g0951	u421	CARRER DE FREDERIC SOLER	1370-7-e	deprimit	5,4	-		4	1,2	4	0	sí	1		
g0952	u421	CARRER DE FREDERIC SOLER	1370-7-o	deprimit	8	-		2,6	1,2	4	0	sí	1		
g0953	u422	CARRER D'INDUSTRIES	1600-1-s	deprimit	7,3	-		4	1,2	1,4	0	sí	1		
g0954	u422	CARRER D'INDUSTRIES	1600-1-n	deprimit	5,4	-		4	1,2	4	0	sí	1		
g0955	u423	CARRER DE NARCIS MONTURIOL	2020-1-s	deprimit	5,4	-		4	1,2	4	0	sí	1		
g0956	u423	CARRER DE NARCIS MONTURIOL	2020-1-n	deprimit	8	-		4	1,2	4	0	sí	1		
g0957	u424	CARRER DE NARCIS MONTURIOL	2020-1-s	deprimit	6,4	-		2,4	1,2	0	0	sí		1	
g0958	u424	CARRER DE NARCIS MONTURIOL	2020-1-n	deprimit	6	-		2,4	1,2	1	0	sí		1	
g0959	u425	CARRER DE NARCIS MONTURIOL	2020-3-s	deprimit	5	-		2,4	1,2	0	0	sí		1	
g0960	u425	CARRER DE NARCIS MONTURIOL	2020-3-n	deprimit	3,8	-		2,4	1,2	1,6	0	sí	1		
g0961	u426	CARRER DE CASTELLA	1120-5-e	deprimit	6,4	-		2,6	1,2	0,3	0	sí		1	
g0962	u426	CARRER DE CASTELLA	1120-5-o	deprimit	5	-		2,2	1,2	0,3	0	sí		1	
g0963	u427	CARRER DE CASTELLA	1120-4-e	deprimit	6	-		2	1,2	1	0	sí		1	
g0964	u427	CARRER DE CASTELLA	1120-4-o	deprimit	3,8	-		2,6	1,2	1,6	0	sí	1		
g0965	u428	CARRER DE CASTELLA	1120-6-e	deprimit	9,6	refer gual i dotar PTI	3+4	1,6	1,2	1	2	no		1	
g0966	u428	CARRER DE CASTELLA	1120-6-o	deprimit	15	refer gual i dotar PTI	3+4	1,6	1,2	1	0	no			1
g0967	u429	CARRER DE CASTELLA	1120-5-e	deprimit	6,5	refer gual i dotar PTI	3+4	1,4	1,2	1	1	no		1	
g0968	u429	CARRER DE CASTELLA	1120-5-o	deprimit	9,2	refer gual i dotar PTI	3+4	1,4	1,2	1	1	no		1	
g0969	u430	CARRER DE BARCELONA	900-5-s	deprimit	9,6	refer gual i dotar PTI	3+4	1,2	1,2	1	1	no		1	
g0970	u430	CARRER DE BARCELONA	900-5-n	deprimit	3	refer gual i dotar PTI	3+4	1	1,2	1	4	no			1

Pla d'Accessibilitat Municipal. Fase 1 El casc urbà. Diagnosi.

Estat de l'accessibilitat en el territori. Guals de vianants.

Codi_GIS	UNIT_P	CARRER	ID_TRAM	TIPUS	PENDENT	ACTUACIONS		MIDES			GRAO ALÇADA	PTI	Accessible	Parcialment	No Accessible
						text	codi	Transversal	Longitudinal	Ample pas					
g0971	u431	CARRER DE CASTELLA	1120-6-o	deprimit	15	refer gual i dotar PTI	3+4	0,5	1,2	1	0	no			1
g0972	u431	CARRER DE BARCELONA	900-4-n	deprimit	6,1	refer gual i dotar PTI	3+4	0,8	1,2	1	2	no		1	
g0973	u432	CARRER DE CASTELLA	1120-6-e	deprimit	7,1	pilones interfereixen pas i falta PTI	4+9	2	1,2	1,2	3	no		1	
g0974	u432	CARRER DE CASTELLA	1120-6-o	deprimit	8,2	-		1,6	1,2	1,2	0	sí		1	
g0975	u433	CARRER DE CATALUNYA	1130-3-s	barca	6,8	ha suprimit el pas, cal restituir vore	10	1,6	0,8	0	1	sí		1	
g0976	u433	CARRER DE CATALUNYA	1130-3-n	deprimit	8,2	s'ha suprimit el pas		1	0,8	1,2	0	sí		1	
g0977	u434	CARRER D'EDUARD BLASCO I EJARQUE	940-1-e	deprimit	6,9	-		2	1,4	1	0	sí		1	
g0978	u434	CARRER D'EDUARD BLASCO I EJARQUE	940-1-o	deprimit	6,6	-		2	1,4	1	0	sí		1	
g0979	u435	CARRER D'EDUARD BLASCO I EJARQUE	940-1-e	barca	9,3	falta PTI, gual estret	4+3	1,8	1	0,8	2	no		1	
g0980	u435	CARRER D'EDUARD BLASCO I EJARQUE	940-1-o	barca	9,9	PTI, ample de pas en vorera queda	4+3	1,8	0,8	0,9	2	no		1	
g0981	u436	CARRER D'EDUARD BLASCO I EJARQUE	940-2-e	barca	6,2	falta PTI, gual estret	4+3	1	1	1,8	2	no		1	
g0982	u436	CARRER D'EDUARD BLASCO I EJARQUE	940-2-o	barca	9,4	falta PTI, gual estret	4+3	1	0,8	2	3	no		1	
g0983	u437	CARRER D'EDUARD BLASCO I EJARQUE	940-2-e	barca	7,3	-		3,4	1,2	2	0	sí	1		
g0984	u437	CARRER D'EDUARD BLASCO I EJARQUE	940-2-o	barca	9,2	-		2,2	1,1	3	0	sí	1		
g0985	u438	CARRER DE CIUTAT DE CONSUEGRA	1200-2-s	120	10,4	-		3	1,2	3,7	3	sí		1	
g0986	u438	CARRER DE CIUTAT DE CONSUEGRA	1200-2-n	barca	9,5	-		2,2	1,4	2,7	1	sí		1	
g0987	u439	CARRER DE CIUTAT DE CONSUEGRA	1200-1-s	barca	9,7	-		2	1	0,8	1	sí		1	
g0988	u439	CARRER DE CIUTAT DE CONSUEGRA	1200-1-n	barca	8,5	-		1,8	1	0,6	0	sí		1	
g0989	u440	CARRER DE CIUTAT DE CONSUEGRA	1200-1-s	barca	4,6	-		2	1	1,4	0	sí		1	
g0990	u440	CARRER DE CIUTAT DE CONSUEGRA	1200-1-n	barca	10,4	-		1,4	1	0,8	1	sí		1	
g0991	u441	CARRER DE FRANCESC BALCELLS	1430-2-e	barca	8,1	-		1,8	1	1,7	0	sí		1	
g0992	u441	CARRER DE FRANCESC BALCELLS	1430-2-o	barca	7,7	-		1,4	1	1,8	1	sí		1	
g0993	u442	CARRER DE FRANCESC BALCELLS	1430-2-e	barca	7,1	-		3,2	1,2	1,5	0	sí		1	
g0994	u442	CARRER DE FRANCESC BALCELLS	1430-2-o	barca	10,1	-		2,2	1,2	1,4	1	sí		1	
g0995	u443	CARRER DE LLEIDA	1750-16-n	barca	8,8	-		2,6	1	0,8	0	sí		1	
g0996	u443	CARRER DE LLEIDA	1750-14-s	barca	7	-		2	1,4	1,3	0	sí		1	
g0997	u444	CARRER DE LLEIDA	1750-14-n	barca	9,3	-		2,4	1,2	1,4	0	sí		1	
g0998	u444	CARRER DE LLEIDA	1750-14-s	barca	7,5	-		2,4	1,2	1,5	0	sí	1		
g0999	u445	CARRER DE LLEIDA	1750-13-n	barca	6	-		2	1,2	1,4	1	sí		1	
g1000	u445	CARRER DE LLEIDA	1750-13-s	barca	9	-		2	1,1	2	0	sí	1		
g1001	u446	CARRER DE CALDETES	990-1-e	barca	7,7	-		2,4	1	3	1	sí	1		
g1002	u446	CARRER DE CALDETES	990-1-o	barca	7	-		2,4	1	3	0	sí	1		
g1003	u447	CARRER DE LLEIDA	1750-13-s	barca	5,8	falta PTI	4	2,6	1,4	1,6	1	sí		1	
g1004	u447	CARRER DE LLEIDA	1750-13-n	barca	7,9	-		2,4	1,6	1	0	no		1	
g1005	u448	CARRER DE LLEIDA	1750-12-s	barca	7,4	-		2	1,4	1,6	1	sí	1		
g1006	u448	CARRER DE LLEIDA	1750-12-n	barca	7,7	-		2	1,4	1,4	2	sí		1	

Pla d'Accessibilitat Municipal. Fase 1 El casc urbà. Diagnosi.

Estat de l'accessibilitat en el territori. Guals de vianants.

Codi_GIS	UNIT_P	CARRER	ID_TRAM	TIPUS	PENDENT	ACTUACIONS		MIDES			GRAO ALÇADA	PTI	Accessible	Parcialment	No Accessible
						text	codi	Transversal	Longitudinal	Ample pas					
g1007	u449	CARRER DE JOAN CIRERA I PONS	1190-2-e	barca	6,6	-		2	1	2	0	sí	1		
g1008	u449	CARRER DE JOAN CIRERA I PONS	1190-2-o	barca	10,6	-		2	1	2,4	0	sí	1		
g1009	u450	CARRER DE VICTOR CASANOVAS	2630-1-e	120	6,8	-		2,4	1,2	2,4	0	sí	1		
g1010	u450	CARRER DE VICTOR CASANOVAS	2630-1-o	120	6,8	-		2,4	1,2	2,4	0	sí	1		
g1011	u451	CARRER DE VICTOR CASANOVAS	2630-1-e	barca	7,9	-		1,6	1,6	0,5	1	sí		1	
g1012	u451	CARRER DE VICTOR CASANOVAS	2630-2	barca	8,1	-		1,6	1,2	1,4	0	sí		1	
g1013	u452	CARRER DE VICTOR CASANOVAS	2630-1-e	120	8	-		2,8	1,2	1,2	0	sí		1	
g1014	u452	CARRER DE VICTOR CASANOVAS	2630-2	120	7,4	-		2,8	1,2	2,4	0	sí	1		
g1015	u453	CARRER DE GIRONA	1500-12-n	120	7,6	-		2,4	1,2	2,8	0	sí	1		
g1016	u453	CARRER DE GIRONA	1500-12-s	barca	10,5	afegit PTI per MIS al reasfaltar vorera		3,6	1,4	1	1	no		1	
g1017	u454	CARRER DE GIRONA	1500-11	120	8,2	-		2,4	1,2	5,6	0	sí	1		
g1018	u454	CARRER DE GIRONA	1500-12-s	deprimit	2	-		4	1,2	5	0	sí	1		
g1019	u455	CARRER DE GIRONA	1500-10-n	deprimit	4,3	-		3,8	1,2	2	0	sí	1		
g1020	u455	CARRER DE GIRONA	1500-10-s	deprimit	5,5	-		3,8	1,2	2	0	sí	1		
g1021	u456	CARRER DEL CORONEL SANFELIU	1240-8-e	120	6,6	-		2,4	1,2	2,8	0	sí	1		
g1022	u456	CARRER DEL CORONEL SANFELIU	1240-8-c	illeta	0	-		3	----	2,4	0	no	1		
g1023	u456	CARRER DEL CORONEL SANFELIU	1240-7-o	deprimit	4,3	-		4,2	1,2	2,6	0	sí	1		
g1024	u457	CARRER DEL CORONEL SANFELIU	1240-10-e	deprimit	2,1	-		5	1,2	5	0	sí	1		
g1025	u457	CARRER DEL CORONEL SANFELIU	1240-10-n	illeta	0	-		3	----	2,4	0	no	1		
g1026	u457	CARRER DEL CORONEL SANFELIU	1240-9	deprimit	4,1	-		5	1,2	2,8	0	sí	1		
g1027	u458	CARRER D'EMPURIES	820-3-s	deprimit	3,8	-		3	1,2	2,4	0	sí	1		
g1028	u458	CARRER D'EMPURIES	820-3-n	deprimit	3,4	-		3	1,2	2,4	0	sí	1		
g1029	u459	CARRER DEL CORONEL SANFELIU	1240-10-e	deprimit	3,1	-		3	1,2	5	0	sí	1		
g1030	u459	CARRER DEL CORONEL SANFELIU	1240-10-c	illeta	0	-		3	----	2,2	0	no	1		
g1031	u459	CARRER DEL CORONEL SANFELIU	1240-10-o	deprimit	3,2	-		3	1,2	2,4	0	sí	1		
g1032	u460	CARRER DEL CORONEL SANFELIU	1240-11-e	deprimit	4,4	falta PTI	4	4	1,2	2,4	0	no		1	
g1033	u460	CARRER DEL CORONEL SANFELIU	1240-11-n	illeta	0	-		3,2	----	2,2	0	no	1		
g1034	u460	CARRER DEL CORONEL SANFELIU	1240-11-o	deprimit	4,6	falta PTI	4	4	1,2	2,4	0	no		1	
g1035	u461	CARRER DE TARRAGONA	2510-2-s	deprimit	5,7	-		3,4	1,2	3	0	sí	1		
g1036	u461	CARRER DE TARRAGONA	2510-2-n	deprimit	7,1	-		3,4	1,2	3	1	sí	1		
g1037	u462	CARRER DE TARRAGONA	1240-11-o	deprimit	4,5	-		3,4	1,2	2,4	0	sí	1		
g1038	u462	CARRER DE TARRAGONA	2510-1-n	deprimit	4,6	-		3,4	1,2	2,4	0	sí	1		
g1039	u463	CARRER DE TOSSA DE MAR	1240-12	deprimit	5,8	PTI mal direccionat	5	3,4	1,2	3,4	0	sí		1	
g1040	u463	CARRER DE TOSSA DE MAR	2560-2-n	deprimit	4,3	-		3,4	1,2	1,6	0	sí	1		
g1041	u464	CARRER DE TARRAGONA	2510-1-s	barca	5,6	-		3	1	0	2	sí		1	
g1042	u464	CARRER DE TARRAGONA	1770-1-e	barca	8,2	-		2	1,2	0,2	1	sí		1	

Pla d'Accessibilitat Municipal. Fase 1 El casc urbà. Diagnosi.

Estat de l'accessibilitat en el territori. Guals de vianants.

Codi_GIS	UNIT_P	CARRER	ID_TRAM	TIPUS	PENDENT	ACTUACIONS		MIDES			GRAO ALÇADA	PTI	Accessible	Parcialment	No Accessible
						text	codi	Transversal	Longitudinal	Ample pas					
g1043	u465	CARRER DE LLORET DE MAR	1770-1-e	deprimit	5,6	-		2,2	1,2	1	0	sí		1	
g1044	u465	CARRER DE LLORET DE MAR	1770-1-o	deprimit	5,4	-		2,8	1,2	2,4	0	sí	1		
g1045	u466	CARRER D'EMPURIES	820-1-s	deprimit	4,9	-		2,8	1,2	2,4	0	sí	1		
g1046	u466	CARRER D'EMPURIES	820-2	barca	8	vorera amb pendent transversal	3	3,6	1,2	0	0	sí		1	
g1047	u467	CARRER DE PUIGCERDÀ	2260-0-e	barca	8,3	vorera amb pendent transversal	3	3	0,9	0	1	sí		1	
g1048	u467	CARRER DE PUIGCERDÀ	2260-0-o	barca	6	PTI mal direccionat	5	2	1,2	1,2	1	sí		1	
g1049	u468	CARRER DE PUIGCERDÀ	1500-10-s	barca	10,8	vorera amb pendent transversal	3	1,6	0,8	0	1	sí		1	
g1050	u468	CARRER DE PUIGCERDÀ	2260-0-o	barca	5	PTI mal direccionat	5	4	1,2	1,2	2	sí		1	
g1051	u469	CARRER DE GIRONA	1500-8-s	barca	9,2	PTI mal direccionat	5	4	1,2	0,2	0	sí		1	
g1052	u469	CARRER DE GIRONA	1500-10-n	deprimit	4,4	-		2,6	1,2	0,8	1	sí		1	
g1053	u470	CARRER DE GIRONA	1500-7-s	barca	9,1	-		2	1	0,4	0	sí		1	
g1054	u470	CARRER DE GIRONA	1500-8-n	deprimit	10,2	-		1,6	1	0,2	0	sí		1	
g1055	u471	CARRER D'IGUALADA	1580-0-e	deprimit	11,1	vorera amb pendent transversal	3	2	1	0,6	1	sí		1	
g1056	u471	CARRER D'IGUALADA	1580-0-o	deprimit	6	-		3	1,2	1	2	sí		1	
g1057	u472	CARRER D'AGRAMUNT	740-0-e	deprimit	4,1	vorada en mal estat	6	3	1,2	1	1	sí		1	
g1058	u472	CARRER D'AGRAMUNT	740-0-o	barca	6,4	-		1,8	1	0,6	1	sí		1	
g1059	u473	CARRER D'AGRAMUNT	740-0-e	deprimit	8,3	-		3	1,2	2,4	0	sí	1		
g1060	u473	CARRER D'AGRAMUNT	740-0-o	deprimit	4,1	-		3	1,2	2	0	sí	1		
g1061	u474	CARRER DE LLEIDA	1750-11	barca	10,3	-		2	0,8	2	0	sí	1		
g1062	u474	CARRER DE LLEIDA	1750-10-n	barca	9,9	-		2	1	1,6	0	sí	1		
g1063	u475	CARRER DE LLEIDA	1750-12-s	barca	10,2	-		2	1	1,8	0	sí	1		
g1064	u475	CARRER DE LLEIDA	1750-12-n	barca	9,4	-		2	1,4	1,4	0	sí		1	
g1065	u476	CARRER DEL CORONEL SANFELIU	1240-7-e	barca	7,9	-		2	1,2	2,4	0	sí	1		
g1066	u476	CARRER DEL CORONEL SANFELIU	1240-7-c	illeta	0	-		4	----	2,2	0	no	1		
g1067	u476	CARRER DEL CORONEL SANFELIU	1240-7-o	barca	7,7	-		2	1,2	2,6	0	sí	1		
g1068	u477	CARRER DEL CORONEL SANFELIU	1240-6-e	barca	9,6	-		2	0,8	3	0	sí	1		
g1069	u477	CARRER DEL CORONEL SANFELIU	1240-6-s	illeta	0	-		4	----	2,2	0	no	1		
g1070	u477	CARRER DEL CORONEL SANFELIU	1240-6-o	barca	8,1	-		2	1	3,2	0	sí	1		
g1071	u478	CARRER DE CIUTAT DE CONSUEGRA	1200-2-s	barca	4,8	-		2,4	1,4	3,4	0	sí	1		
g1072	u478	CARRER DE CIUTAT DE CONSUEGRA	1200-2-n	120	9,6	-		2,9	1,2	3	2	sí		1	
g1073	u479	CARRER DE CIUTAT DE CONSUEGRA	1200-3-s	barca	10,2	falta PTI, gual estret	4+3	1	0,6	1,15	3	no		1	
g1074	u479	CARRER DE CIUTAT DE CONSUEGRA	1200-3-n	barca	7,1	falta PTI, gual estret	4+3	1	1,1	2	4	no		1	
g1075	u480	CARRER DE JOAN CIRERA I PONS	1190-2-e	barca	6,1	falta PTI, gual estret	4+3	1	1,2	2	2	no		1	
g1076	u480	CARRER DE JOAN CIRERA I PONS	1190-2-o	barca	7,2	falta PTI, gual estret	4+3	1	1,1	2,6	2	no		1	
g1077	u481	CARRER DE JOAN CIRERA I PONS	1190-1-e	barca	7,7	-		2	1,4	3	0	sí		1	
g1078	u481	CARRER DE JOAN CIRERA I PONS	1190-1-o	barca	8,8	-		2	1	0,8	0	sí		1	

Pla d'Accessibilitat Municipal. Fase 1 El casc urbà. Diagnosi.

Estat de l'accessibilitat en el territori. Guals de vianants.

Codi_GIS	UNIT_P	CARRER	ID_TRAM	TIPUS	PENDENT	ACTUACIONS		MIDES			GRAO ALÇADA	PTI	Accessible	Parcialment	No Accessible
						text	codi	Transversal	Longitudinal	Ample pas					
g1079	u482	CARRER DE JOAN CIRERA I PONS	1190-1-e	deprimit	7,4	-		2,4	1,2	2	0	sí		1	
g1080	u482	CARRER DE JOAN CIRERA I PONS	1190-1-o	barca	10,3	falta PTI	4	0,8	1,2	1	2	no		1	
g1081	u483	CARRER DE CATALUNYA	1130-3-s	deprimit	8,2	-		2,6	1,2	2	0	sí		1	
g1082	u483	CARRER DE CATALUNYA	1130-3-n	deprimit	6,8	-		2,6	1,2	0	0	no		1	
g1083	u484	CARRER DE CATALUNYA	1130-2-s	barca	7,8	lta PTI, pendent transversal en vore	4+3	1,2	1	0,4	2	no		1	
g1084	u484	CARRER DE CATALUNYA	1130-2-n	deprimit	7,9	falta PTI	4	2,4	1,2	0,8	0	no		1	
g1085	u485	PASSATGE DE CANALIAS	1040-0-e	deprimit	6,1	-		2,4	1,2	1,2	0	sí		1	
g1086	u485	PASSATGE DE CANALIAS	1040-0-o	deprimit	7,5	falta PTI	4	2	1	0,8	0	no		1	
g1087	u486	CARRER DE CIUTAT DE CONSUEGRA	1200-3-s	deprimit	6,7	-		4,2	1,2	2,6	0	sí	1		
g1088	u486	CARRER DE CIUTAT DE CONSUEGRA	1200-3-n	deprimit	5,6	-		4,2	1,2	2,6	0	sí	1		
g1089	u487	CARRER DE TARREGA	2520-0-s	deprimit	6,3	-		3,2	1,2	2,6	0	sí	1		
g1090	u487	CARRER DE TARREGA	2520-0-n	deprimit	6,1	-		3,2	1,2	2,6	0	sí	1		
g1091	u488	CARRER DEL CORONEL SANFELIU	1240-6-e	deprimit	5,4	-		4	1,2	2,6	0	sí	1		
g1092	u488	CARRER DEL CORONEL SANFELIU	1240-6-n	illeta	0	-		3	----	2,3	0	no	1		
g1093	u488	CARRER DEL CORONEL SANFELIU	2520-0-s	deprimit	6	-		3	1,2	3	0	sí	1		
g1094	u489	CARRER DEL CORONEL SANFELIU	1240-5-e	deprimit	4,3	-		3	1,2	4	0	sí	1		
g1095	u489	CARRER DEL CORONEL SANFELIU	1240-5-s	illeta	0	-		3	----	2,3	0	no	1		
g1096	u489	CARRER DEL CORONEL SANFELIU	1240-5-o	deprimit	3,8	-		3	1,2	2,3	0	sí	1		
g1097	u490	CARRER DEL CORONEL SANFELIU	1240-5-e	deprimit	3,6	-		3,4	1,2	2,6	0	sí	1		
g1098	u490	CARRER DEL CORONEL SANFELIU	1240-5-n	illeta	0	-		3	----	2,3	0	no	1		
g1099	u490	CARRER DEL CORONEL SANFELIU	1240-5-o	deprimit	3,8	-		3,4	1,2	2,4	0	sí	1		
g1100	u491	CARRER DEL CORONEL SANFELIU	1240-4-e	deprimit	4,7	-		3	1,2	2,6	0	sí	1		
g1101	u491	CARRER DEL CORONEL SANFELIU	1240-4-s	illeta	0	-		2,4	----	2,3	0	no	1		
g1102	u491	CARRER DEL CORONEL SANFELIU	1240-4-o	deprimit	5,8	-		3	1,2	2,6	0	sí	1		
g1103	u492	CARRER DE CATALUNYA	1130-2-s	deprimit	3,6	-		3,8	1,2	2,6	0	sí	1		
g1104	u492	CARRER DE CATALUNYA	1130-2-n	deprimit	5,7	-		3,8	1,2	3	0	sí	1		
g1105	u493	CARRER DE CATALUNYA	1130-1-s	deprimit	4,8	-		2,8	1,2	1,4	0	sí		1	
g1106	u493	CARRER DE CATALUNYA	1130-1-n	deprimit	6,1	-		2,8	1,2	3	0	sí		1	
g1107	u494	PASSATGE DE CANALIAS	1040-0-e	barca	6,7	falta PTI	4	1,2	1,2	0,4	0	no		1	
g1108	u494	PASSATGE DE CANALIAS	1040-0-o	barca	10,5	lta PTI, pendent transversal en vore	4+3	1,2	1,2	0,6	0	no		1	
g1109	u495	CARRER DE BARCELONA	1240-4-e	deprimit	7,3	-		3	1	0	0	sí		1	
g1110	u495	CARRER DE BARCELONA	900-4-n	deprimit	7,9	-		3	1	0	0	sí		1	
g1111	u496	CARRER DE BARCELONA	900-2-s	deprimit	5	-		3,6	1,2	2,4	0	sí	1		
g1112	u496	CARRER DE BARCELONA	900-2-n	deprimit	4,8	-		4	1,2	2,4	0	sí	1		
g1113	u497	CARRER DEL CORONEL SANFELIU	1240-4-e	deprimit	3,3	-		3	1,2	2,6	0	sí	1		
g1114	u497	CARRER DEL CORONEL SANFELIU	1240-4-n	illeta	0	-		3	----	2,3	0	no	1		

Pla d'Accessibilitat Municipal. Fase 1 El casc urbà. Diagnosi.

Estat de l'accessibilitat en el territori. Guals de vianants.

Codi_GIS	UNIT_P	CARRER	ID_TRAM	TIPUS	PENDENT	ACTUACIONS		MIDES			GRAO ALÇADA	PTI	Accessible	Parcialment	No Accessible
						text	codi	Transversal	Longitudinal	Ample pas					
g1115	u497	CARRER DEL CORONEL SANFELIU	1240-4-o	deprimit	3,7	-		3	1,2	2,6	0	sí	1		
g1116	u498	CARRER DEL CORONEL SANFELIU	1240-3-e	deprimit	3,4	-		3	1,2	2,6	0	sí	1		
g1117	u498	CARRER DEL CORONEL SANFELIU	1240-3-s	illeta	0	-		3	----	2,3	0	no	1		
g1118	u498	CARRER DEL CORONEL SANFELIU	1240-3-o	deprimit	4,3	-		3	1,2	2,6	0	sí	1		
g1119	u499	CARRER DEL CORONEL SANFELIU	1240-3-e	deprimit	4,1	-		3	1,2	2,6	0	sí	1		
g1120	u499	CARRER DEL CORONEL SANFELIU	1240-3-n	illeta	0	-		3	----	2,3	0	no	1		
g1121	u499	CARRER DEL CORONEL SANFELIU	1240-3-o	deprimit	3,9	-		3	1,2	2,6	0	sí	1		
g1122	u500	CARRER DEL CORONEL SANFELIU	1240-2-e	deprimit	5,3	-		3	1,2	2,6	0	sí	1		
g1123	u500	CARRER DEL CORONEL SANFELIU	1240-2-s	illeta	0	-		3	----	2,3	0	no	1		
g1124	u500	CARRER DEL CORONEL SANFELIU	1240-2-o	deprimit	4,2	falta PTI	4	3	1,2	2,6	0	no		1	
g1125	u501	CARRER DE NARCIS MONTURIOL	2020-3-s	deprimit	6,3	-		3	1,2	2,6	0	sí	1		
g1126	u501	CARRER DE NARCIS MONTURIOL	2020-3-n	deprimit	6,7	-		3	1,2	2,6	0	sí	1		
g1127	u502	CARRER DE NARCIS MONTURIOL	2020-4-s	deprimit	7,8	-		3,8	1,2	2,6	0	sí	1		
g1128	u502	CARRER DE NARCIS MONTURIOL	2020-4-n	deprimit	5,9	-		3,8	1,2	2,6	0	no	1		
g1129	u503	CARRER DEL CORONEL SANFELIU	1240-2-e	deprimit	3	-		3,8	1,4	1,8	0	sí	1		
g1130	u503	CARRER DEL CORONEL SANFELIU	1240-2-n	illeta	0	-		3,8	----	2,3	0	no	1		
g1131	u503	CARRER DEL CORONEL SANFELIU	1240-2-o	deprimit	7,3	-		1,6	1,2	1,8	0	sí	1		
g1132	u504	AVINGUDA DE LA VERGE DE MONTSER	2690-10-s	deprimit	5,6	afectat obres reurbanització		3,2	1,2	2,7	0	sí	1		
g1133	u504	AVINGUDA DE LA VERGE DE MONTSER	2690-10-c	deprimit	7,8	afectat obres reurbanització		3,4	1,2	2,6	0	sí	1		
g1134	u505	AVINGUDA DE LA VERGE DE MONTSER	2690-11-s	deprimit	7,2	afectat obres reurbanització		3,4	1,2	3,8	0	sí	1		
g1135	u505	AVINGUDA DE LA VERGE DE MONTSER	2690-11-c	deprimit	7,7	afectat obres reurbanització		3,4	1,2	2,6	1	sí		1	
g1136	u506	AVINGUDA DE LA VERGE DE MONTSER	2690-11-s	barca	7	afectat obres reurbanització		1,8	1,2	3,8	0	sí	1		
g1137	u506	AVINGUDA DE LA VERGE DE MONTSER	2690-11-c	deprimit	8,4	afectat obres reurbanització		2,4	1,2	2,6	0	no	1		
g1138	u506	AVINGUDA DE LA VERGE DE MONTSER	2690-11-c	deprimit	8,7	afectat obres reurbanització		2,4	1,2	2,6	0	no	1		
g1139	u507	AVINGUDA DE LA VERGE DE MONTSER	2690-12-e	deprimit	4,5	afectat obres reurbanització		4	1,2	3,6	0	sí	1		
g1140	u507	AVINGUDA DE LA VERGE DE MONTSER	2690-12-c	deprimit	4,7	afectat obres reurbanització		4	1,2	2,6	0	no	1		
g1141	u507	AVINGUDA DE LA VERGE DE MONTSER	2690-12-c	deprimit	10	afectat obres reurbanització		4	1,2	2,6	0	no	1		
g1142	u507	AVINGUDA DE LA VERGE DE MONTSER	2690-12-n	deprimit	3,8	afectat obres reurbanització		4	1,2	2,4	0	sí	1		
g1143	u508	CARRER DE JAUME CASANOVAS	1620-8-o	deprimit	4,1	-		4	1,2	3	0	sí	1		
g1144	u509	AVINGUDA DE LA VERGE DE MONTSER	2690-11-c	deprimit	6,7	afectat obres reurbanització		3,2	1,2	2,6	0	no	1		
g1145	u509	AVINGUDA DE LA VERGE DE MONTSER	2690-12-c	deprimit	7	afectat obres reurbanització		3,2	1,2	2,6	0	no	1		
g1146	u510	CARRER DE JAUME CASANOVAS	1620-10-e	barca	5,7	afectat obres reurbanització		3,4	1,2	1	1	sí		1	
g1147	u510	CARRER DE JAUME CASANOVAS	1620-10-n	deprimit	5,6	afectat obres reurbanització		3,4	1,8	3	0	sí	1		
g1148	u511	CARRER DE JAUME CASANOVAS	1620-10-e	deprimit	4,6	-		1,2	1,2	1,2	0	sí		1	
g1149	u511	CARRER DE JAUME CASANOVAS	1620-10-s	deprimit	5,3	-		2	1,2	1,2	0	sí		1	
g1150	u512	CARRER DE JAUME CASANOVAS	1620-11-e	deprimit	6,8	-		2	1,2	1,2	0	sí		1	

Pla d'Accessibilitat Municipal. Fase 1 El casc urbà. Diagnosi.

Estat de l'accessibilitat en el territori. Guals de vianants.

Codi_GIS	UNIT_P	CARRER	ID_TRAM	TIPUS	PENDENT	ACTUACIONS		MIDES			GRAO ALÇADA	PTI	Accessible	Parcialment	No Accessible
						text	codi	Transversal	Longitudinal	Ample pas					
g1151	u512	CARRER DE JAUME CASANOVAS	1620-11-o	deprimit	4,1	-		2	1,2	1,2	0	sí		1	
g1152	u513	CARRER DE NARCIS MONTURIOL	2020-4-s	deprimit	7,6	-		2,2	1,2	1,2	0	sí		1	
g1153	u513	CARRER DE NARCIS MONTURIOL	2020-4-n	deprimit	6,8	-		2	1,2	1,2	0	sí		1	
g1154	u514	CARRER DE NARCIS MONTURIOL	2020-5-s	deprimit	5,3	-		2,4	1,2	1,2	0	sí		1	
g1155	u514	CARRER DE NARCIS MONTURIOL	2020-5-n	deprimit	5,4	-		2,4	1,2	1,2	0	sí		1	
g1156	u515	CARRER DE JAUME CASANOVAS	1620-11-e	deprimit	5,3	-		1,8	1,2	1,2	0	sí		1	
g1157	u515	CARRER DE JAUME CASANOVAS	1620-11-o	deprimit	5,5	-		2,8	1,2	1,2	0	sí		1	
g1158	u516	CARRER DE JAUME CASANOVAS	1620-12-e	deprimit	6	-		1,8	1,2	1,2	0	sí		1	
g1159	u516	CARRER DE JAUME CASANOVAS	1620-12-o	deprimit	5,8	-		2,6	1,2	1,2	0	sí		1	
g1160	u517	CARRER DE BARCELONA	900-2-s	deprimit	5,3	-		2	1,2	1,2	2	sí		1	
g1161	u517	CARRER DE BARCELONA	900-2-n	deprimit	5	falta PTI	4	2	1,2	1,2	0	sí		1	
g1162	u518	CARRER DE BARCELONA	900-1-s	deprimit	5,5	falta PTI	4	2,6	1,2	1,2	0	sí		1	
g1163	u518	CARRER DE BARCELONA	900-1-n	deprimit	5,3	falta PTI	4	2,4	1,2	1,2	0	sí		1	
g1164	u519	CARRER DE JAUME CASANOVAS	1620-12-e	deprimit	4,4	-		2,4	1,2	2,6	0	sí	1		
g1165	u519	CARRER DE JAUME CASANOVAS	1620-13-o	120	9	-		4,4	1,2	3	0	sí	1		
g1166	u520	CARRER DE CATALUNYA	1130-1-s	deprimit	4,3	-		4	1,2	0	0	sí		1	
g1167	u520	CARRER DE CATALUNYA	1130-1-n	deprimit	4,9	-		3	1,2	2,6	0	sí	1		
g1168	u521	CARRER DE TARREGA	2520-0-s	deprimit	5,8	completar PTI	5	3,8	2,6	1,6	0	sí	1		
g1169	u521	CARRER DE TARREGA	2520-0-n	deprimit	7,5	-		3,8	1,2	0	0	sí		1	
g1170	u522	CARRER DE JAUME CASANOVAS	1620-14-e	deprimit	5,8	completar PTI		3	3,6	1,2	0	sí	1		
g1171	u522	CARRER DE JAUME CASANOVAS	1620-13-o	barca	7,3	-		2,4	1,6	9	0	sí	1		
g1172	u523	CARRER DE JAUME CASANOVAS	1620-14-e	120	8	-		2,4	1,2	5	0	sí	1		
g1173	u523	CARRER DE JAUME CASANOVAS	1620-14-o	120	8,6	-		2,4	1,2	1,8	0	sí	1		
g1174	u524	CARRER DE JAUME CASANOVAS	1620-16-e	120	8,7	-		2,4	1,2	1,8	0	sí	1		
g1175	u524	CARRER DE JAUME CASANOVAS	1620-15	120	7,8	-		2,4	1,2	1,6	0	sí	1		
g1176	u525	CARRER DE LLEIDA	1750-9	120	8,6	-		2,8	1,2	1,6	0	sí	1		
g1177	u525	CARRER DE LLEIDA	1750-10-n	120	7,9	-		2,8	1,2	5	0	sí	1		
g1178	u526	CARRER DE LLEIDA	1750-8-s	120	10	-		2,8	1,2	1,8	0	sí	1		
g1179	u526	CARRER DE LLEIDA	1750-8-n	120	7,5	-		2,8	1,2	2,2	0	sí	1		
g1180	u527	CARRER DE CERVERA	1180-0-s	deprimit	11	falta PTI	4	2,8	1	0	0	no			1
g1181	u527	CARRER DE CERVERA	1620-15	deprimit	6,9	falta PTI	4	2,8	1	0	2	no		1	
g1182	u528	CARRER DE GIRONA	1620-17	deprimit	8,3	falta PTI	4	4,4	1,2	0,3	3	no		1	
g1183	u528	CARRER DE GIRONA	1500-7-n	deprimit	5,6	falta PTI	4	4,4	1,2	2	3	no		1	
g1184	u529	CARRER DE GIRONA	1500-6	deprimit	5,2	s'ha eliminat el pi i l'escocell		2,6	1,2	0,6	1	no		1	
g1185	u529	CARRER DE GIRONA	1620-16-o	deprimit	6,8	falta PTI	4	2,6	1,2	0,8	1	sí		1	
g1186	u530	CARRER DE JAUME CASANOVAS	1620-16-e	deprimit	4,5	falta PTI	4	4	1,2	2	1	no		1	

Pla d'Accessibilitat Municipal. Fase 1 El casc urbà. Diagnosi.

Estat de l'accessibilitat en el territori. Guals de vianants.

Codi_GIS	UNIT_P	CARRER	ID_TRAM	TIPUS	PENDENT	ACTUACIONS		MIDES			GRAO ALÇADA	PTI	Accessible	Parcialment	No Accessible
						text	codi	Transversal	Longitudinal	Ample pas					
g1187	u530	CARRER DE JAUME CASANOVAS	1620-16-o	deprimit	9,8	falta PTI	4	1	1,2	1,4	1	no		1	
g1188	u531	CARRER DE JAUME CASANOVAS	1620-17	deprimit	4,3	falta PTI i graó amb calçada	3+4	1	1,2	0,6	3	no			1
g1189	u531	CARRER DE JAUME CASANOVAS	1620-18	deprimit	6,2	s'ha eliminat el pi i l'escocell		3	1,2	0	0	no		1	
g1190	u532	CARRER DE JAUME CASANOVAS	1620-19-e	deprimit	7	-		2,2	1,2	2,6	0	sí	1		
g1191	u532	CARRER DE JAUME CASANOVAS	1620-18	barca	6,3	-		2	1,3	1,4	0	sí		1	
g1192	u533	CARRER D'EMPURIES	820-1-s	deprimit	4,8	falta PTI	4	3,4	1,2	1	0	sí		1	
g1193	u533	CARRER D'EMPURIES	820-1-n	deprimit	7	falta PTI	4	2,4	1	0	3	no		1	
g1194	u534	CARRER DE CARLOS STULEMEIJER	1080-2-e	calçada elevada	0	falta PTI	4	3,2	1,2	3	0	no		1	
g1195	u534	CARRER DE CARLOS STULEMEIJER	1080-2-o	calçada elevada	0	falta PTI	4	3,2	1,2	3	0	no		1	
g1196	u535	CARRER DE CARLOS STULEMEIJER	2620-1-n	calçada elevada	0	falta PTI	4	3,2	1,2	3	0	no		1	
g1197	u535	CARRER DE CARLOS STULEMEIJER	1080-1-o	calçada elevada	0	falta PTI	4	3,2	1,2	3	0	no		1	
g1198	u536	CARRER DEL VENDRELL	2620-1-s	calçada elevada	0	falta PTI	4	3,2	1,2	3	0	no		1	
g1199	u536	CARRER DEL VENDRELL	2620-1-n	calçada elevada	0	falta PTI	4	3,2	1,2	3	0	no		1	
g1200	u537	CARRER DEL VENDRELL	2620-2-s	calçada elevada	0	falta PTI	4	3,2	1,2	3	0	no		1	
g1201	u537	CARRER DEL VENDRELL	1080-1-o	calçada elevada	0	falta PTI	4	3,2	1,2	3	0	no		1	
g1202	u538	CARRER DE TORTOSA	2550-2-e	deprimit		-						sí	1		
g1203	u538	CARRER DE TORTOSA	2550-2-o	deprimit		-						sí	1		
g1204	u539	CARRER D'AMPOSTA	800-2-s	deprimit		-						sí	1		
g1205	u539	CARRER D'AMPOSTA	800-2-n	deprimit		-						sí	1		
g1206	u540	CARRER D'AMPOSTA	870-5-o			Eliminat per Tortosa-Girona									
g1207	u540	CARRER D'AMPOSTA	800-1			Eliminat per Tortosa-Girona									
g1208	u541	CARRER DE LA CARRETERA DE L'AVIACI	870-5-e	barca	6	adaptar PTI a nous criteris	5	1,4	1	0,8	0	sí		1	
g1209	u541	CARRER DE LA CARRETERA DE L'AVIACI	870-5-o	barca		-						si	1		
g1210	u542	CARRER DE LA CARRETERA DE L'AVIACI	870-5-e	barca	7	-		3	1	0,8	0	sí		1	
g1211	u542	CARRER DE LA CARRETERA DE L'AVIACI	870-3-o	barca	8	-		3	1,2	1,2	0	sí		1	
g1212	u543	CARRER DE LA CARRETERA DE L'AVIACI	870-3-e	barca	8,8	-		2	1	0,8	0	sí		1	
g1213	u543	CARRER DE LA CARRETERA DE L'AVIACI	870-3-o			-						sí	1		
g1214	u544	CARRER DE GIRONA	1500-4-s			-						sí	1		
g1215	u544	CARRER DE GIRONA	1500-4-n			-						si	1		
g1216	u545	CARRER DE GIRONA	1500-5-s	barca	7,4	graó amb calçada i nou PTI	3+4	1,4	0,8	0,8	5	no			1
g1217	u545	CARRER DE GIRONA	1500-5-n	barca	9,6	graó amb calçada i nou PTI	3+4	1,4	1	1,2	4	no			1
g1218	u546	CARRER DE CERVERA	1180-0-s	barca	9,8	adaptar PTI a nous criteris	5	1,4	1	0,6	0	no		1	
g1219	u546	CARRER DE CERVERA	1180-0-n	barca	7,7	adaptar PTI a nous criteris	5	1,4	1	5	2	no		1	
g1220	u547	CARRER DE LA CARRETERA DE L'AVIACI	870-2-e	barca	7,3	graó amb calçada i nou PTI	3+4	1,4	0,8	5,4	3	no			1
g1221	u547	CARRER DE LA CARRETERA DE L'AVIACI	870-1-o	barca	8,1	-		2	1	7,6	0	sí	1		
g1222	u548	CARRER DE LA CARRETERA DE L'AVIACI	870-1-e	calçada elevada	0	falta PTI	4	4	1,2	4	0	no		1	

Pla d'Accessibilitat Municipal. Fase 1 El casc urbà. Diagnosi.

Estat de l'accessibilitat en el territori. Guals de vianants.

Codi_GIS	UNIT_P	CARRER	ID_TRAM	TIPUS	PENDENT	ACTUACIONS		MIDES			GRAO ALÇADA	PTI	Accessible	Parcialment	No Accessible
						text	codi	Transversal	Longitudinal	Ample pas					
g1223	u548	CARRER DE LA CARRETERA DE L'AVIACI	870-1-o	calçada eleva	0	-		4	1,2	2,6	0	no	1		
g1224	u549	CARRER DE LLEIDA	1750-7	barca	5,4	-		4	1,6	5	0	sí	1		
g1225	u549	CARRER DE LLEIDA	870-1-o	barca	3,8	-		3,6	1,2	2,5	0	sí	1		
g1226	u550	CARRER DE LLEIDA	1750-6-s	120	6,5	-		4	1,2	3	0	sí	1		
g1227	u550	CARRER DE LLEIDA	1750-8-s	120	7	-		4	1,2	3,2	0	sí	1		
g1228	u551	CARRER DE LLEIDA	1750-8-n	120	7,2	-		3,6	1,2	3	0	sí	1		
g1229	u551	CARRER DE LLEIDA	1750-7	120	8	-		3,6	1,2	6	0	sí	1		
g1230	u552	CARRER DE LLEIDA	1750-9	deprimit	5,8	-		1,4	1,2	0,6	0	sí		1	
g1231	u552	CARRER DE LLEIDA	1750-10-n	barca	10,2	-		1,8	1	1,8	2	sí		1	
g1232	u553	CARRER D'IGUALADA	1580-0-e	deprimit	8,3	-		2,4	1	1,4	2	sí		1	
g1233	u553	CARRER D'IGUALADA	1580-0-o	deprimit	5,8	-		2,4	1	0	2	sí		1	
g1234	u554	CARRER DE NARCIS MONTURIOL	2020-5-s	deprimit	5,8	-		2,6	1,2	1,4	0	sí		1	
g1235	u554	CARRER DE NARCIS MONTURIOL	2020-5-n	deprimit	5	-		4	1,2	1,4	0	sí		1	
g1236	u555	CARRER DE NARCIS MONTURIOL	2020-6-s	deprimit	10	-		2,6	1,2	1,4	2	sí		1	
g1237	u555	CARRER DE NARCIS MONTURIOL	2020-6-n	deprimit	7,1	-		2,2	1,2	1,4	0	sí		1	
g1238	u556	AVINGUDA DEL CANAL	1020-9-e	deprimit	6,3	-		1,6	1,2	1,4	0	sí		1	
g1239	u556	AVINGUDA DEL CANAL	1020-9-o	deprimit	10,6	-		2,6	1,2	1,4	1	sí		1	
g1240	u557	AVINGUDA DEL CANAL	1020-8-e	deprimit	7,8	-		4	1,2	1,4	0	sí		1	
g1241	u557	AVINGUDA DEL CANAL	1020-8-o	deprimit	10,8	-		4	1,2	1,4	0	sí		1	
g1242	u558	AVINGUDA DEL CANAL	1020-8-e	deprimit	5,2	afectat obres reurbanització		4,2	1,5	3	1	sí	1		
g1243	u558	AVINGUDA DEL CANAL	1020-8-o	120	8,4	-		3,6	1,2	4	0	sí	1		
g1244	u559	AVINGUDA DEL CANAL	2690-12-n	deprimit	3,7	-		3	1,2	4	0	sí	1		
g1245	u559	AVINGUDA DEL CANAL	1020-7-o	barca	11,5	-		1,5	1	3,2	0	sí	1		
g1246	u560	AVINGUDA DE LA VERGE DE MONTSER	2690-12-o	deprimit	5,3	afectat obres reurbanització		4	1,5	1,6	0	sí	1		
g1247	u560	AVINGUDA DE LA VERGE DE MONTSER	2690-12-c	deprimit	9,2	afectat obres reurbanització		4	1,4	2,2	0	no	1		
g1248	u560	AVINGUDA DE LA VERGE DE MONTSER	2690-12-c	deprimit	9,6	afectat obres reurbanització		4	1,5	2,2	0	no	1		
g1249	u560	AVINGUDA DE LA VERGE DE MONTSER	2690-12-n	deprimit	3,6	afectat obres reurbanització		4	1,2	4	0	sí	1		
g1250	u561	AVINGUDA DE LA VERGE DE MONTSER	2690-13-s	120	9,5	-		3,6	1,2	3,6	0	sí	1		
g1251	u561	AVINGUDA DE LA VERGE DE MONTSER	2690-13-c	120	8,8	-		3,6	1,2	3	0	sí	1		
g1252	u561	AVINGUDA DE LA VERGE DE MONTSER	2690-13-c	120	8,8	-		3,6	1,2	3	0	sí	1		
g1253	u561	AVINGUDA DE LA VERGE DE MONTSER	2690-13-n	120	8,3	-		3,6	1,2	3,4	0	sí	1		
g1254	u562	AVINGUDA DE LA VERGE DE MONTSER	2690-12-c	deprimit	7	afectat obres reurbanització		4,8	2,7	2	0	no	1		
g1255	u562	AVINGUDA DE LA VERGE DE MONTSER	2690-13-c	deprimit	6,6	-		4,8	2	3	0	no	1		
g1256	u563	AVINGUDA DE LA VERGE DE MONTSER	2690-13-s	120	9,3	-		3,6	1,2	2,9	0	sí	1		
g1257	u563	AVINGUDA DE LA VERGE DE MONTSER	2690-13-c	120	8,9	-		3,6	1,2	3	0	sí	1		
g1258	u563	AVINGUDA DE LA VERGE DE MONTSER	2690-13-c	120	9,2	-		3,6	1,2	3	0	sí	1		

Pla d'Accessibilitat Municipal. Fase 1 El casc urbà. Diagnosi.

Estat de l'accessibilitat en el territori. Guals de vianants.

Codi_GIS	UNIT_P	CARRER	ID_TRAM	TIPUS	PENDENT	ACTUACIONS		MIDES			GRAO ALÇADA	PTI	Accessible	Parcialment	No Accessible
						text	codi	Transversal	Longitudinal	Ample pas					
g1259	u563	AVINGUDA DE LA VERGE DE MONTSER	2690-13-n	120	9,3	-		3,6	1,2	2,8	0	sí	1		
g1260	u564	AVINGUDA DE LA VERGE DE MONTSER	2690-14	120	8,3	-		3,6	1,2	5	0	sí	1		
g1261	u564	AVINGUDA DE LA VERGE DE MONTSER	2690-15-c	120	8,2	-		3,6	1,2	3	0	sí	1		
g1262	u564	AVINGUDA DE LA VERGE DE MONTSER	2690-15-c	120	8,5	-		3,6	1,2	3	0	sí	1		
g1263	u564	AVINGUDA DE LA VERGE DE MONTSER	2690-15-n	120	7,7	-		3,6	1,2	2,8	0	sí	1		
g1264	u565	AVINGUDA DE LA VERGE DE MONTSER	2690-13-c	deprimit	7,2	-		4,8	2	3	0	no	1		
g1265	u565	AVINGUDA DE LA VERGE DE MONTSER	2690-15-c	deprimit	6,9	-		4,8	2	3	0	no	1		
g1266	u566	CARRER DEL PENEDES	2140-6-e	barca	8,8	-		1,5	1	3,6	0	sí	1		
g1267	u566	CARRER DEL PENEDES	2140-7	barca	8,4	-		1,5	1	0,4	0	sí		1	
g1268	u567	CARRER DEL PENEDES	2140-8-e	120	9,1	-		3,2	1,2	3,8	0	sí	1		
g1269	u567	CARRER DEL PENEDES	2140-8-o	120	7	-		3,2	1,2	5,4	0	sí	1		
g1270	u568	CARRER DEL PENEDES	2140-10-e	barca	6,8	-		2,6	1,2	0,5	0	sí		1	
g1271	u568	CARRER DEL PENEDES	2140-9	barca	6,1	-		2	1,2	0,15	1	sí		1	
g1272	u569	CARRER DE NARCIS MONTURIOL	2140-10-e	barca	6,8	-		2,6	1,2	0,5	0	sí		1	
g1273	u569	CARRER DE NARCIS MONTURIOL	2020-6-n	barca	7,7	-		1,8	1,2	1,2	0	sí		1	
g1274	u570	CARRER DEL RECTOR FARRES I POCH	1680-0-e	barca	6,2	falta PTI	4	2	1,2	2,5	2	no		1	
g1275	u570	CARRER DEL RECTOR FARRES I POCH	1680-0-o	barca	7	falta PTI	4	2	1,2	2,6	2	no		1	
g1276	u571	CARRER DEL RECTOR FARRES I POCH	1680-0-e	deprimit	3,1	-		3	1,2	7	0	sí	1		
g1277	u571	CARRER DEL RECTOR FARRES I POCH	1680-0-o	deprimit	3,3	-		3	3	5,2	0	sí	1		
g1278	u572	AVINGUDA DE POMPEU FABRA	1680-0-e	deprimit	3,1	-		2,6	1,2	4	0	sí	1		
g1279	u572	AVINGUDA DE POMPEU FABRA	1340-2-s	barca	6,3	-		2	1,4	2,2	0	si	1		
g1280	u573	CARRER DE L'ESTANY DE LA MURTRA	1340-2-s	barca	6,2	-		2	1,5	2,4	0	si	1		
g1281	u573	CARRER DE L'ESTANY DE LA MURTRA	1630-1-o	deprimit	4,2	-		3,3	1,2	3	0	sí	1		
g1282	u574	CARRER DE L'ESTANY DE SANT MAURIC	2030-1-e	barca	8,5	falta PTI	4	2,7	1,2	4	0	no		1	
g1283	u574	CARRER DE L'ESTANY DE SANT MAURIC	2030-1-o	barca	7,6	-		2	0,8	1	2	si	1		
g1284	u575	CARRER DE LLEIDA	1750-6-s	barca	8,9	-		2	1,2	2,6	1	sí	1		
g1285	u575	CARRER DE LLEIDA	1750-6-n	120	9	-		3,7	1,2	5	0	sí	1		
g1286	u576	CARRER DE LLEIDA	1750-6-s			-		1,4	1,2				1		
g1287	u576	CARRER DE LLEIDA	2030-1-e	deprimit	3	-		3,4	1,2	4	3	si		1	
g1288	u577	CARRER DE TORTOSA				-		3	1,2	1	2	si	1		
g1289	u577	CARRER DE TORTOSA				-		3	1,2	1	1	si	1		
g1290	u578	CARRER DE TORTOSA						1,4	1,2				1		
g1291	u578	CARRER DE TORTOSA						2,4	1,2				1		
g1292	u579	CARRER DE GIRONA						2,8	1,2				1		
g1293	u579	CARRER DE GIRONA						2	1,2				1		
g1294	u580	CARRER DE GIRONA						2,4	1,2				1		

Pla d'Accessibilitat Municipal. Fase 1 El casc urbà. Diagnosi.

Estat de l'accessibilitat en el territori. Guals de vianants.

Codi_GIS	UNIT_P	CARRER	ID_TRAM	TIPUS	PENDENT	ACTUACIONS		MIDES			GRAO ALÇADA	PTI	Accessible	Parcialment	No Accessible
						text	codi	Transversal	Longitudinal	Ample pas					
g1295	u580	CARRER DE GIRONA						2,4	1,2			1			
g1296	u581	CARRER DE GIRONA						3,8	2,4			1			
g1297	u581	CARRER DE GIRONA						2	1,2			1			
nou	nou	CARRER DE RIBES DE FRESER	2320-2-e			-						1			
nou	nou	CARRER DE RIBES DE FRESER	2320-2-o			-						1			
g1298	u582	CARRER DE GIRONA	1500-2-s	barca	9,8	-		1,6	1,2	1,6	0	sí		1	
g1299	u582	CARRER DE GIRONA	1500-2-n	barca	7,4	-		1,8	1,2	1,6	0	sí		1	
g1300	u583	CARRER DE RIBES DE FRESER	2320-1-e	barca	6	-		2,6	1,2	0,6	0	sí		1	
g1301	u583	CARRER DE RIBES DE FRESER	1750-3-s	barca	8,4	-		2,2	1	3,6	0	sí	1		
g1302	u584	CARRER DE LLEIDA	1750-3-s	barca	8,1	-		2,6	1,4	2,4	0	sí	1		
g1303	u584	CARRER DE LLEIDA	1750-3-n	barca	6,7	-		2,8	1,2	2,6	1	si	1		
g1304	u585	PLAÇA DE L'ESTANY DE SANT MAURICI	2030-1-e	deprimit	3,3	-		2,2	1,2	4	1	si		1	
g1305	u585	PLAÇA DE L'ESTANY DE SANT MAURICI	2030-2	barca	7,3	-		2	1,2	1,8	0	sí	1		
g1306	u586	CARRER DE L'ESTANY DE SANT MAURICI	2035-1-e	barca	7,8	-		3,6	1,2	2	0	sí	1		
g1307	u586	CARRER DE L'ESTANY DE SANT MAURICI	2035-2	barca	7,3	-		1,8	1,2	1,8	1	s		1	
g1308	u587	CARRER DE L'ESTANY DE LA RICARDA	2330-2-s	barca	6,7	-		2	1,2	0,8	0	sí		1	
g1309	u587	CARRER DE L'ESTANY DE LA RICARDA	2330-1	barca	6,3	-		2	1,2	0,7	0	sí		1	
g1310	u588	CARRER DE L'ESTANY DE L'ALBUFERA	2360-1	deprimit	5,5	-		2,4	1,2	1,6	1	sí	1		
g1311	u588	CARRER DE L'ESTANY DE L'ALBUFERA	2030-1-o	barca	7,2	falta PTI	4	2	1	0,8	1	no		1	
g1312	u589	CARRER DE L'ESTANY DE L'ALBUFERA	2360-2-s	barca	5,7	PTI mal direccionat	5	1,8	0,8	1,2	0	sí		1	
g1313	u589	CARRER DE L'ESTANY DE L'ALBUFERA	2360-2-n	barca	7	PTI mal direccionat	5	2	0,8	1	1	sí		1	
g1314	u590	CARRER DE L'ESTANY DE LA MURTRA	2330-1	barca	9,2	PTI mal direccionat	5	2	0,8	0,8	0	sí		1	
g1315	u590	CARRER DE L'ESTANY DE LA MURTRA	2330-2-n	barca	9,6	PTI mal direccionat	5	2	0,8	1,1	0	sí		1	
g1316	u591	CARRER DEL MESTRE VIGO I GARRETA	1530-0-e	deprimit	4,4	-		2,8	2	6	0	sí	1		
g1317	u591	CARRER DEL MESTRE VIGO I GARRETA	1530-0-o	deprimit	4,1	-		2,8	1,2	6,8	0	sí	1		
g1318	u592	AVINGUDA DE POMPEU FABRA	1340-6-s	barca	8,2	-		2	1	2,2	0	sí	1		
g1319	u592	AVINGUDA DE POMPEU FABRA	1340-6-n	deprimit	4,1	-		2,8	1,2	5,4	0	sí	1		
g1320	u593	CARRER DE L'ESTANY DE LA MAGAROL	1340-4-s	deprimit	2,9			2,8	1,2	5	0	sí	1		
g1321	u593	CARRER DE L'ESTANY DE LA MAGAROL	1340-6-s	barca	5,6	modificats per reurbanització Jardins Joan Salvat Papasseit		1,4	1,2	1,8	0	sí	1		
g1322	u594	CARRER DE L'ESTANY DE L'ILLA	980-2	barca	8,4			2	1	1,5	0	sí	1		
g1323	u594	CARRER DE L'ESTANY DE L'ILLA	980-1-o	barca	9,3			2	0,8	1	0	sí	1		
g1324	u595	CARRER DE L'ESTANY DE LA MAGAROL	980-1-e	barca	7,2	PTI mal direccionat	5	2	0,8	1	1	sí		1	
g1325	u595	CARRER DE L'ESTANY DE LA MAGAROL	980-2	barca	10,6	PTI mal direccionat	5	2	0,8	1	1	sí		1	
g1326	u596	CARRER DE L'ESTANY DE LA MAGAROL	980-3-e	barca	8,3	-		2	0,8	1	1	sí		1	
g1327	u596	CARRER DE L'ESTANY DE LA MAGAROL	980-3-o	barca	7,6	adaptar PTI a nous criteris	5	2	1,5	6,4	1	no		1	
g1328	u597	CARRER DE L'ESTANY DE LA MAGAROL	980-3-e	barca	8	-		1,6	1,8	2,4	2	sí	1		

Pla d'Accessibilitat Municipal. Fase 1 El casc urbà. Diagnosi.

Estat de l'accessibilitat en el territori. Guals de vianants.

Codi_GIS	UNIT_P	CARRER	ID_TRAM	TIPUS	PENDENT	ACTUACIONS		MIDES			GRAO ALÇADA	PTI	Accessible	Parcialment	No Accessible
						text	codi	Transversal	Longitudinal	Ample pas					
g1329	u597	CARRER DE L'ESTANY DE LA MAGAROL	980-3-o	barca	5,5	-		2	1,5	6,4	1	sí	1		
g1330	u598	CARRER DE LLEIDA	1750-3-s	barca	2,8	-		2	1,6	3,9	2	sí		1	
g1331	u598	CARRER DE LLEIDA	1750-1	barca	1,7	-		2	2,1	5	1	sí	1		
g1332	u599	AVINGUDA DEL REMOLAR	2290-13-e	barca	4,3	-		3	1,8	5	0	sí	1		
g1333	u599	AVINGUDA DEL REMOLAR	2290-13-c	illeta	0	-		3	----	1,8	0	no	1		
g1334	u599	AVINGUDA DEL REMOLAR	2290-12-o	barca	5,6	-		2	1,1	6,5	2	sí		1	
g1335	u600	CARRER DE L'ESTANY DE LA RICARDA	2330-3-s	barca	8,1	-		2	1,6	2,4	0	sí	1		
g1336	u600	CARRER DE L'ESTANY DE LA RICARDA	2330-3-n	barca	4,7	-		2	1,6	0,6	0	sí		1	
g1337	u601	CARRER DE L'ESTANY DE L'ILLA	1590-0-s	barca	8,3	modificats per reurbanització Jardins Joan Salvat Papasseit		1,6	1	5	1	sí	1		
g1338	u601	CARRER DE L'ESTANY DE L'ILLA	1590-0-n	barca	10,2			2	0,8	0,8	1	sí		1	
g1339	u602	AVINGUDA DEL REMOLAR	2290-11-e	barca	4,3	-		2	1,3	6	0	sí	1		
g1340	u602	AVINGUDA DEL REMOLAR	2290-11-c	illeta	0	-		3,8	----	2	0	no	1		
g1341	u602	AVINGUDA DEL REMOLAR	2290-12-o	barca	6	-		2	1,3	9,2	0	sí	1		
g1342	u603	AVINGUDA DEL REMOLAR	2290-10-e	barca	4,7	-		2	1,3	6,4	0	sí	1		
g1343	u603	AVINGUDA DEL REMOLAR	2290-10-s	illeta	0	-		3,8	----	2	0	no	1		
g1344	u603	AVINGUDA DEL REMOLAR	2290-10-o	barca	5	-		2	1,3	6,6	0	sí	1		
g1345	u604	AVINGUDA DE POMPEU FABRA	1340-7-s	barca	7,2	-		2	1,2	6,2	0	sí	1		
g1346	u604	AVINGUDA DE POMPEU FABRA	1340-7-n	barca	7,6	-		2	1,2	7,2	0	sí	1		
g1347	u605	AVINGUDA DE POMPEU FABRA	1340-6-s	barca	4,6	-		2	1,2	3,5	1	sí	1		
g1348	u605	AVINGUDA DE POMPEU FABRA	1340-6-n	barca	5,7	-		2	0,9	5,4	1	sí	1		
g1349	u606	CARRER DEL MESTRE VIGO I GARRETA	1530-0-e	barca	7,5	falta PTI	4	2	1,2	2,3	0	no		1	
g1350	u606	CARRER DEL MESTRE VIGO I GARRETA	1530-0-o	barca	5,2	falta PTI	4	2	1,4	2,3	1	no		1	
g1351	u607	CARRER ROSA RIBAS PARELLADA	2380-4-s	barca	6,8	falta PTI	4	2	1,4	2,4	1	no		1	
g1352	u607	CARRER ROSA RIBAS PARELLADA	2380-4-n	120	7,5	coincidència vehicles i vianants		4	1,2	2,7	1	sí	1		
g1353	u608	CARRER ROSA RIBAS PARELLADA	2380-3	barca	6,9			1,4	1,4	2,4	0	sí	1		
g1354	u608	CARRER ROSA RIBAS PARELLADA	2380-4-n	120	8,4	gual insuficient, PTI mal direccionat	4+3	5,2	1,2	3,4	3	sí		1	
g1355	u609	CARRER DE RAMON LLULL	2380-2	barca	7,8	PTI mal direccionat	5	2	1,2	3,4	0	sí		1	
g1356	u609	CARRER DE RAMON LLULL	1470-0-o	120	8,4	coincidència vehicles i vianants, PTI mal dire	5	5,2	1,2	3,4	3	sí		1	
g1357	u610	AVINGUDA DE LA VERGE DE MONTSER	2690-16-s	120	8,5	-		3,6	1,2	2,8	0	sí	1		
g1358	u610	AVINGUDA DE LA VERGE DE MONTSER	2690-15-c	120	8,7	falta PTI	4	3,6	1,2	4	0	no		1	
g1359	u611	AVINGUDA DE LA VERGE DE MONTSER	2690-16-s	120	8,8	-		3,6	1,2	3	0	sí	1		
g1360	u611	AVINGUDA DE LA VERGE DE MONTSER	2690-15-c	120	8,7	-		3,6	1,2	3	0	sí	1		
g1361	u611	AVINGUDA DE LA VERGE DE MONTSER	2690-15-c	120	8,7	-		3,6	1,2	3	0	sí	1		
g1362	u611	AVINGUDA DE LA VERGE DE MONTSER	2690-15-n	120	8,7	-		3,6	1,2	2,8	0	sí	1		
g1363	u612	AVINGUDA DE LA VERGE DE MONTSER	2690-16-s	120	8,8	-		3,6	1,2	3	0	sí	1		
g1364	u612	AVINGUDA DE LA VERGE DE MONTSER	2690-18-c	120	8,7	-		3,6	1,2	3	0	sí	1		

Pla d'Accessibilitat Municipal. Fase 1 El casc urbà. Diagnosi.

Estat de l'accessibilitat en el territori. Guals de vianants.

Codi_GIS	UNIT_P	CARRER	ID_TRAM	TIPUS	PENDENT	ACTUACIONS		MIDES			GRAO ALÇADA	PTI	Accessible	Parcialment	No Accessible
						text	codi	Transversal	Longitudinal	Ample pas					
g1365	u612	AVINGUDA DE LA VERGE DE MONTSER	2690-18-c	120	8,7	-		3,6	1,2	3	0	sí	1		
g1366	u612	AVINGUDA DE LA VERGE DE MONTSER	2690-16-n	120	8,9	-		3,6	1,2	2,8	0	sí	1		
g1367	u613	AVINGUDA DE LA VERGE DE MONTSER	2690-15-c	deprimit	5,2	-		4,8	2	4	0	no	1		
g1368	u613	AVINGUDA DE LA VERGE DE MONTSER	2690-18-c	deprimit	5,4	-		4,8	2	4	0	no	1		
g1369	u614	CARRER DE L'EMPORDÀ	810-5	barca	9,9	-		1,4	1	2	0	sí	1		
g1370	u614	CARRER DE L'EMPORDÀ	810-6	barca	7,3	-		1,4	1	0,2	2	sí		1	
g1371	u615	CARRER D'ALEIX AGUILERA GINABREDA	750-3	120	7,1	-		3,6	1,2	4	0	sí	1		
g1372	u615	CARRER D'ALEIX AGUILERA GINABREDA	750-2	120	7	-		3,6	1,2	4	0	sí	1		
g1373	u616	CARRER DE RAMON LLULL	1470-0-e	120	8,3	-		3,6	1,2	4,6	0	sí	1		
g1374	u616	CARRER DE RAMON LLULL	1470-0-o	120	8	-		3,6	1,2	4,6	0	sí	1		
g1375	u617	AVINGUDA DE LA VERGE DE MONTSER	2690-16-s	120	9,2	-		3,6	1,2	2,8	0	sí	1		
g1376	u617	AVINGUDA DE LA VERGE DE MONTSER	2690-18-c	120	9,9	falta PTI	4	3,6	1,2	4	0	no		1	
g1377	u618	AVINGUDA DE LA VERGE DE MONTSER	2690-18-s	120	9,8	-		3,6	1,2	2,8	0	sí	1		
g1378	u618	AVINGUDA DE LA VERGE DE MONTSER	2690-18-c	120	7,7	-		3,6	1,2	3	0	sí	1		
g1379	u618	AVINGUDA DE LA VERGE DE MONTSER	2690-18-c	120	8,5	-		3,6	1,2	3	0	sí	1		
g1380	u618	AVINGUDA DE LA VERGE DE MONTSER	2690-16-n	120	9,2	-		3,6	1,2	2,8	0	sí	1		
g1381	u619	AVINGUDA DE LA VERGE DE MONTSER	2690-18-c	120	9,1	falta PTI	4	3,6	1,2	4	0	no		1	
g1382	u619	AVINGUDA DE LA VERGE DE MONTSER	2690-18-n	120	8,7	-		3,6	1,2	2,8	0	sí	1		
g1383	u620	AVINGUDA DE LA VERGE DE MONTSER	2690-18-s	120	9,8	-		3,6	1,2	6	0	sí	1		
g1384	u620	AVINGUDA DE LA VERGE DE MONTSER	2690-18-c	120	9,6	-		3,6	1,2	3	0	sí	1		
g1385	u620	AVINGUDA DE LA VERGE DE MONTSER	2690-18-c	120	8,9	-		3,6	1,2	3	0	sí	1		
g1386	u620	AVINGUDA DE LA VERGE DE MONTSER	2690-18-n	120	9,5	-		3,6	1,2	2,8	0	sí	1		
g1387	u621	AVINGUDA DE LA VERGE DE MONTSER	2690-19-s	barca	7,2	-		2	1,2	4	1	sí	1		
g1388	u621	AVINGUDA DE LA VERGE DE MONTSER	2690-19-c	barca	8,1	-		2	1,2	2,7	1	no	1		
g1389	u621	AVINGUDA DE LA VERGE DE MONTSER	2690-19-c	barca	9,1	-		2	1,2	2,7	0	no	1		
g1390	u621	AVINGUDA DE LA VERGE DE MONTSER	2690-19-n	barca	7,8	-		2	1,2	4	0	sí	1		
g1391	u622	AVINGUDA DEL REMOLAR	2290-8-e	120	9,4	-		3,6	1,2	4	0	sí	1		
g1392	u622	AVINGUDA DEL REMOLAR	2290-8-s	120	8,9	-		3,6	1,2	2,8	0	sí	1		
g1393	u622	AVINGUDA DEL REMOLAR	2290-8-s	120	8,5	-		3,6	1,2	2,8	0	sí	1		
g1394	u622	AVINGUDA DEL REMOLAR	2290-7-o	barca	5,8	falta PTI	4	3,6	1,2	5,7	1	no		1	
g1395	u623	AVINGUDA DEL REMOLAR	2290-9-e	120	10,2	-		3,6	1,2	6	0	sí	1		
g1396	u623	AVINGUDA DEL REMOLAR	2290-9-n	120	9,2	-		3,6	1,2	2,4	0	sí	1		
g1397	u623	AVINGUDA DEL REMOLAR	2290-9-n	120	9,3	-		3,6	1,2	2,4	0	sí	1		
g1398	u623	AVINGUDA DEL REMOLAR	2290-9-o	barca	5,5	falta PTI	4	3,6	1,2	3,9	0	sí		1	
g1399	u624	AVINGUDA DEL REMOLAR	2290-9-e	120	9,4	falta PTI	4	3,6	1,2	3,4	0	no		1	
g1400	u624	AVINGUDA DEL REMOLAR	2290-9-s	120	8,7	-		3,6	1,2	2,4	0	sí	1		

Pla d'Accessibilitat Municipal. Fase 1 El casc urbà. Diagnosi.

Estat de l'accessibilitat en el territori. Guals de vianants.

Codi_GIS	UNIT_P	CARRER	ID_TRAM	TIPUS	PENDENT	ACTUACIONS		MIDES			GRAO ALÇADA	PTI	Accessible	Parcialment	No Accessible
						text	codi	Transversal	Longitudinal	Ample pas					
g1401	u624	AVINGUDA DEL REMOLAR	2290-9-s	120	8,2	-		3,6	1,2	2,4	0	sí	1		
g1402	u624	AVINGUDA DEL REMOLAR	2290-9-o	barca	8,9	-		3	1,1	7,2	0	si	1		
g1403	u625	AVINGUDA DEL REMOLAR	2290-10-e	barca	8,1	-		2	1,2	3,6	0	sí	1		
g1404	u625	AVINGUDA DEL REMOLAR	2290-9-s	illeta	5	-		3,4	----	1,8	0	no	1		
g1405	u625	AVINGUDA DEL REMOLAR	2290-10-o	barca	7,4	-		2	1,6	4,5	2	sí		1	
g1406	u626	CARRER DE BRUGUERS	945-1-s	barca	8,5	-		2	1,2	7	0	sí	1		
g1407	u626	CARRER DE BRUGUERS	2290-9-o	barca	8,2	-		2	1,4	11	0	sí	1		
g1408	u627	CARRER DE ROSA RIBAS PARELLADA	2380-4-s	barca	7,8	-		2	1,2	2,6	1	sí	1		
g1409	u627	CARRER DE ROSA RIBAS PARELLADA	2380-4-n	barca	6,7	-		2	1,2	2,4	1	sí	1		
g1410	u628	CARRER DE LA SERRA DEL CANIGÓ	2530-2-e	barca	9,8	-		3	1	1	1	sí		1	
g1411	u628	CARRER DE LA SERRA DEL CANIGÓ	2530-2-o	barca	8,8	-		3	1	2,6	0	sí	1		
g1412	u629	AVINGUDA DE POMPEU FABRA	1340-9	barca	8,4	-		2,2	1,2	2,2	1	sí	1		
g1413	u629	AVINGUDA DE POMPEU FABRA	1340-7-n	deprimit	6,3	PTI mal direccionat	5	2	1,4	3,8	0	sí		1	
g1414	u630	AVINGUDA DE POMPEU FABRA	1340-7-s	120	9,9	-		2	1,2	1,8	0	sí	1		
g1415	u630	AVINGUDA DE POMPEU FABRA	1340-7-n	barca	8,6	-		1,8	1,2	2,6	0	sí	1		
g1416	u631	CARRER DEL TIBIDABO	2540-3-e	120	9,9	-		2	1,2	1,8	0	sí		1	
g1417	u631	CARRER DEL TIBIDABO	2540-1	barca	8	-		2,2	1,2	2,4	0	sí		1	
g1418	u632	CARRER DEL MONTSANT	2540-2	barca	9,8	-		2	1	1	1	sí		1	
g1419	u632	CARRER DEL MONTSANT	1960-0-n	barca	9,5	-		1,4	0,8	0,8	2	sí		1	
g1420	u633	CARRER DEL MATAGALLS	1860-0-e	barca	9,8	-		2	1	0,8	0	sí		1	
g1421	u633	CARRER DEL MATAGALLS	2540-2	barca	10	-		1,8	1	0,8	2	sí		1	
g1422	u634	CARRER DEL TIBIDABO				Eliminat per Camí Escolar		3	1	0,8					
g1423	u634	CARRER DEL TIBIDABO				Eliminat per Camí Escolar		3	1	0,8					
g1424	u635	CARRER DEL MATAGALLS	1860-0-n	calçada eleva	0	falta PTI	4	6,4	1,2	0,6	0	no		1	
g1425	u635	CARRER DEL MATAGALLS	1860-0-o	calçada eleva	0	falta PTI	4	6,4	1,2	6,8	0	no		1	
g1426	u636	CARRER DE LA SERRA DEL CADÍ	1860-0-o	calçada eleva	0	falta PTI	4	3	1,2	7,8	0	no		1	
g1427	u636	CARRER DE LA SERRA DEL CADÍ	970-5-o	calçada eleva	0	falta PTI	4	42	1,2	4	0	no		1	
g1428	u637	CARRER DE LA SERRA DEL CADÍ	970-3-e	calçada eleva	0	falta PTI	4	4	1,2	0,1	0	no		1	
g1429	u637	CARRER DE LA SERRA DEL CADÍ	970-5-o	calçada eleva	0	falta PTI	4	4	1,2	4	0	no		1	
g1430	u638	CARRER DE LA SERRA DEL CADÍ	970-1-e	barca	6,2	-		1,8	1,2	0,1	0	sí		1	
g1431	u638	CARRER DE LA SERRA DEL CADÍ	970-3-o	120	7,5	falta PTI	4	4,4	1,2	1,4	0	no		1	
g1432	u639	CARRER DEL MONTSANT	970-3-e	barca	8,6	-		1,4	1	1	0	sí		1	
g1433	u639	CARRER DEL MONTSANT	1960-0-n	barca	8,2	-		1,4	0,8	0,8	0	sí		1	
g1434	u640	CARRER DE NURIA	2070-1-s	120	9,7	falta PTI	4	4,4	1,2	3	0	no		1	
g1435	u640	CARRER DE NURIA	2070-1-n	barca	11,3	falta PTI	4	2	1	0,8	0	sí		1	
g1436	u641	CARRER DE MONTJUIC	1950-1-s	120	7,7	-		4,4	1,2	14	0	sí	1		

Pla d'Accessibilitat Municipal. Fase 1 El casc urbà. Diagnosi.

Estat de l'accessibilitat en el territori. Guals de vianants.

Codi_GIS	UNIT_P	CARRER	ID_TRAM	TIPUS	PENDENT	ACTUACIONS		MIDES			GRAO ALÇADA	PTI	Accessible	Parcialment	No Accessible
						text	codi	Transversal	Longitudinal	Ample pas					
g1437	u641	CARRER DE MONTJUIC	1950-1-n	120	7,8	falta PTI	4	4,4	1,2	4	0	no		1	
g1438	u642	CARRER DE MONTJUIC	1950-1-s	barca	6	-		3,2	1,6	2	0	sí	1		
g1439	u642	CARRER DE MONTJUIC	1950-1-n	120	7,7	falta PTI	4	2	1,2	1,2	0	no		1	
g1440	u643	CARRER DE MONTJUIC	1950-2	barca	7,3	falta PTI	4	1,8	1	1,6	0	no		1	
g1441	u643	CARRER DE MONTJUIC	1950-1-n	barca	7,5	falta PTI	4	1,8	1,2	4	1	no		1	
g1442	u644	CARRER DE KARL MARX	1739-1-s	barca	8	-		3	1,4	1,5	0	sí	1		
g1443	u644	CARRER DE KARL MARX	1739-1-n	barca	8,3	-		3	1,2	1,6	0	sí	1		
g1444	u645	CARRER DE DOLORES IBÀRRURI	1265-6-e	barca	10,3	falta PTI	4	2	0,8	5,2	0	no		1	
g1445	u645	CARRER DE DOLORES IBÀRRURI	1265-6-o	barca	8,1	falta PTI	4	2	1,2	4,2	2	no		1	
g1446	u646	CARRER DE DOLORES IBÀRRURI	1265-3-e	120	7	-		4	1,2	4,6	0	sí	1		
g1447	u646	CARRER DE DOLORES IBÀRRURI	1265-3-c	120	9	falta PTI	4	4	1,2	3	0	no		1	
g1448	u647	CARRER DE DOLORES IBÀRRURI	1265-3-o	120	8,6	falta PTI	4	4	1,2	5	0	no		1	
g1449	u647	CARRER DE DOLORES IBÀRRURI	1265-3-o	120	8,8	-		4	1,2	4,4	0	sí	1		
g1450	u648	CARRER DE NURIA	2070-1-s	120	8,5	falta PTI	4	4,4	1,2	3	0	no		1	
g1451	u648	CARRER DE NURIA	2070-2	barca	7,8	-		3	1,2	3	1	sí	1		
g1452	u649	CARRER DE DOLORES IBÀRRURI	1265-3-e	120	8,1	-		4	1,2	6,4	3	sí		1	
g1453	u649	CARRER DE DOLORES IBÀRRURI	1265-3-c	120	8,4	falta PTI	4	4	1,2	8	0	no		1	
g1454	u650	CARRER DE DOLORES IBÀRRURI	1265-3-c	120	8,2	falta PTI	4	4	1,2	8	1	no		1	
g1455	u650	CARRER DE DOLORES IBÀRRURI	1265-3-o	120	9,8	-		4	1,2	4,2	1	sí		1	
g1456	u651	CARRER DE DOLORES IBÀRRURI	1265-2	120	8,8	-		4	1,2	4,8	3	sí		1	
g1457	u651	CARRER DE DOLORES IBÀRRURI	1265-1-c	120	8,6	falta PTI	4	4	1,2	8	0	no		1	
g1458	u652	CARRER DE DOLORES IBÀRRURI	1265-1-c	120	8,3	falta PTI	4	4	1,2	8	2	no		1	
g1459	u652	CARRER DE DOLORES IBÀRRURI	1265-1-o	120	8,1	-		4	1,2	4,2	0	sí	1		
g1460	u653	AVINGUDA DE POMPEU FABRA	1265-3-c	120	8,8	falta PTI	4	4	1,2	8,8	2	no		1	
g1461	u653	AVINGUDA DE POMPEU FABRA	1265-1-c	120	8,1	falta PTI	4	4	1,2	8,8	2	no		1	
g1462	u654	AVINGUDA DE POMPEU FABRA	1340-11	barca	8,5	falta PTI	4	3	1,1	4,5	0	no		1	
g1463	u654	AVINGUDA DE POMPEU FABRA	1340-10-n	barca	8	-		3	1,1	2,6	0	si		1	
g1464	u655	AVINGUDA DE POMPEU FABRA	1340-12	barca	9,5	-		3	1,3	2,7	2	sí		1	
g1465	u655	AVINGUDA DE POMPEU FABRA	1340-13-n	barca	6,7	-		3	1,3	3	2	sí		1	
g1466	u656	AVINGUDA DE POMPEU FABRA	1340-13-s	barca	8,7	-		2	1,2	2,6	1	sí		1	
g1467	u656	AVINGUDA DE POMPEU FABRA	1340-13-n	barca	9,1	-		2	1,2	2,6	0	sí	1		
g1468	u657	CARRER DE PABLO IGLESIAS	2098-0-e	barca	8,2	-		3	1,2	0,1	0	sí		1	
g1469	u657	CARRER DE PABLO IGLESIAS	2098-0-o	barca	9	-		3	1,2	0,2	0	sí		1	
g1470	u658	CARRER DE PABLO IGLESIAS	2098-0-e	barca	6,8	-		3	1,2	0,2	1	sí		1	
g1471	u658	CARRER DE PABLO IGLESIAS	2098-0-o	barca	8	-		3	1,2	0,2	0	sí		1	
g1472	u659	CARRER DE KARL MARX	1739-1-s	barca	7,8	-		3	1,2	1,7	0	sí	1		

Pla d'Accessibilitat Municipal. Fase 1 El casc urbà. Diagnosi.

Estat de l'accessibilitat en el territori. Guals de vianants.

Codi_GIS	UNIT_P	CARRER	ID_TRAM	TIPUS	PENDENT	ACTUACIONS		MIDES			GRAO ALÇADA	PTI	Accessible	Parcialment	No Accessible
						text	codi	Transversal	Longitudinal	Ample pas					
g1473	u659	CARRER DE KARL MARX	1739-2	barca	7,2	-		3	1,2	1,6	0	sí	1		
g1474	u660	CARRER DE FREDERICA MONTSENY	1375-3-e	barca	8,1	-		3	1,2	2,2	0	no	1		
g1475	u660	CARRER DE FREDERICA MONTSENY	1375-3-o	barca	9,1	-		3	1,2	3,6	0	sí	1		
g1476	u661	CARRER DE FREDERICA MONTSENY	1375-3-e	120	7,3	-		4	1,2	4,8	0	sí	1		
g1477	u661	CARRER DE FREDERICA MONTSENY	1375-3-o	120	6,7	-		4	1,2	6,2	0	sí	1		
g1478	u662	CARRER DE FREDERICA MONTSENY	1375-2	120	8,4	-		4	1,2	4,8	0	sí	1		
g1479	u662	CARRER DE FREDERICA MONTSENY	1375-1-o	120	7,5	-		4	1,2	6,2	0	sí	1		
g1480	u663	AVINGUDA DE POMPEU FABRA	1340-14-s	120	8	-		4	1,2	8	0	sí	1		
g1481	u663	AVINGUDA DE POMPEU FABRA	1340-14-n	120	7,5	-		4	1,2	6	0	sí	1		
g1482	u664	AVINGUDA DE POMPEU FABRA	1340-13-s	120	7,2	-		4	1,2	5,2	0	sí	1		
g1483	u664	AVINGUDA DE POMPEU FABRA	1340-13-n	120	8	-		4	1,2	5,2	0	sí	1		
g1484	u665	AVINGUDA DE POMPEU FABRA	1340-11	barca	8,7	-		2	1,2	2	0	sí	1		
g1485	u665	AVINGUDA DE POMPEU FABRA	1340-10-n	barca	6,3	-		2	1,4	2,4	0	sí	1		
g1486	u666	CARRER DEL PUIGMAL	1340-10-s	barca	6,6	-		2,6	1,2	2,2	0	sí	1		
g1487	u666	CARRER DEL PUIGMAL	1340-11	barca	8,7	-		2	1,2	2	0	sí	1		
g1488	u667	CARRER DE LA SERRA DEL CADÍ	1340-9	barca	7,3	-		2	1,2	2,1	0	sí	1		
g1489	u667	CARRER DE LA SERRA DEL CADÍ	1340-10-s	barca	7,4	-		2,6	1,2	2,6	0	sí	1		
g1490	u668	AVINGUDA DE POMPEU FABRA	1340-9	barca	7,3	-		2	1,2	2,1	0	sí	1		
g1491	u668	AVINGUDA DE POMPEU FABRA	1340-10-n	barca	7,5	-		2	1,4	2,2	0	sí	1		
g1492	u669	CARRER D'ANETO	830-1-e	barca	7,2	-		2	1,2	4	1	sí	1		
g1493	u669	CARRER D'ANETO	830-1-e	barca	9,2	-		2	1,8	4	0	sí	1		
g1494	u670	AVINGUDA DE LA VERGE DE MONTSER	2690-19-c	barca	9,7	-		2	1,2	3	0	no	1		
g1495	u670	AVINGUDA DE LA VERGE DE MONTSER	2690-19-n	barca	8,3	-		2	1,2	4	1	sí	1		
g1496	u671	AVINGUDA DE LA VERGE DE MONTSER	2690-19-s	barca	5,8	falta PTI	4	2	1,4	3,6	0	no		1	
g1497	u671	AVINGUDA DE LA VERGE DE MONTSER	2690-19-c	barca	8,5	-		2	1,2	3	0	no	1		
g1498	u671	AVINGUDA DE LA VERGE DE MONTSER	2690-19-c	barca	8	-		2	1,2	3	0	no	1		
g1499	u671	AVINGUDA DE LA VERGE DE MONTSER	2690-21-n	barca	8,4	-		2	1,2	4	0	sí	1		
g1500	u672	AVINGUDA DE LA VERGE DE MONTSER	2690-21-s	barca	6	-		2	1,3	3,8	0	sí	1		
g1501	u672	AVINGUDA DE LA VERGE DE MONTSER	2690-21-c	barca	9	-		2	1,3	3	1	no	1		
g1502	u672	AVINGUDA DE LA VERGE DE MONTSER	2690-21-c	barca	7,4	-		1,6	1,3	3	0	no	1		
g1503	u672	AVINGUDA DE LA VERGE DE MONTSER	2690-21-n	barca	11,1	falta PTI	4	1,8	1,3	2,8	0	no		1	
g1504	u673	AVINGUDA DE LA VERGE DE MONTSER	2690-19-c	barca	6,8	-		2,6	1,5	6	0	no	1		
g1505	u673	AVINGUDA DE LA VERGE DE MONTSER	2690-21-c	barca	8,7	-		2,8	1,5	6	0	no	1		
g1506	u674	CARRER DE LA SERRA DEL CANIGÓ	2530-1-e	barca	6,1	falta PTI	4	3	1,2	1,8	0	no		1	
g1507	u674	CARRER DE LA SERRA DEL CANIGÓ	2530-1-o	barca	5,8	-		2	1,6	2,9	1	sí		1	
g1508	u675	CARRER DE LA SERRA DEL CANIGÓ	2530-1-e	barca	6,5	-		3	1,2	4	2	sí		1	

Pla d'Accessibilitat Municipal. Fase 1 El casc urbà. Diagnosi.

Estat de l'accessibilitat en el territori. Guals de vianants.

Codi_GIS	UNIT_P	CARRER	ID_TRAM	TIPUS	PENDENT	ACTUACIONS		MIDES			GRAO ALÇADA	PTI	Accessible	Parcialment	No Accessible
						text	codi	Transversal	Longitudinal	Ample pas					
g1509	u675	CARRER DE LA SERRA DEL CANIGÓ	2530-1-o	barca	7,1	-		3	1,2	4	1	sí		1	
g1510	u676	CARRER DE LA SERRA DEL CANIGÓ	2530-2-e	barca	9,4	-		3	1	1	0	sí		1	
g1511	u676	CARRER DE LA SERRA DEL CANIGÓ	2530-2-o	barca	8,4	-		3	1,2	4,4	0	sí	1		
g1512	u677	CARRER DE BRUGUERS	945-1-s	barca	8,7	-		2	1,3	5	0	sí	1		
g1513	u677	CARRER DE BRUGUERS	945-1-n	barca	8	-		2	1,1	10	0	sí	1		
g1514	u678	CARRER DE BRUGUERS	945-2-s	barca	7	-		3	1,1	9,2	0	sí	1		
g1515	u678	CARRER DE BRUGUERS	945-2-n	barca	8	-		3	1,1	10	0	sí	1		
g1516	u679	CARRER DE BRUGUERS	945-2-s	barca	7	-		3	1,2	9,4	0	sí	1		
g1517	u679	CARRER DE BRUGUERS	945-2-n	barca	7,6	-		3	1,2	10	0	sí	1		
g1518	u680	CARRER DE DOLORES IBÀRRURI	1265-2	120	8,2	-		4	1,2	5	1	sí	1		
g1519	u680	CARRER DE DOLORES IBÀRRURI	1265-1-c	120	8,9	falta PTI	4	4	1,2	2,6	0	no		1	
g1520	u681	CARRER DE DOLORES IBÀRRURI	1265-1-c	barca	8,6	gual de llamborda amb junta oberta	3	2	1,2	4	1	no		1	
g1521	u681	CARRER DE DOLORES IBÀRRURI	1265-1-o	barca	6,2	falta PTI	4	2	1,4	1,4	1	no	1		
g1522	u682	CARRER DE DOLORES IBÀRRURI	1265-1-e	120	9,8	-		4	1,2	5	0	sí	1		
g1523	u682	CARRER DE DOLORES IBÀRRURI	1265-1-c	120	8,7	falta PTI	4	4	1,2	2,6	0	no		1	
g1524	u683	CARRER DE DOLORES IBÀRRURI	1265-1-e	120	9,6	-		4	1,2	4,6	1	sí	1		
g1525	u683	CARRER DE DOLORES IBÀRRURI	1265-1-c	120	9,2	falta PTI	4	4	1,2	4	0	no		1	
g1526	u684	CARRER DE DOLORES IBÀRRURI	1265-1-c	120	8,3	falta PTI	4	4	1,2	4	0	no		1	
g1527	u684	CARRER DE DOLORES IBÀRRURI	1265-1-o	barca	8	-		4	1	1,8	0	sí	1		
g1528	u685	CARRER DE DOLORES IBÀRRURI	2685-2	120	7,7	-		4	1,2	2,6	0	sí	1		
g1529	u685	CARRER DE DOLORES IBÀRRURI	1265-1-o	120	7,8	-		4	1,2	4,2	0	sí	1		
g1530	u686	CARRER DE DOLORES IBÀRRURI	1265-1-c	120	9,5	falta PTI	4	4	1,2	6	0	sí		1	
g1531	u686	CARRER DE DOLORES IBÀRRURI	2685-3	120	8,3	-		4	1,2	3	0	no	1		
g1532	u687	CARRER DE DOLORES IBÀRRURI	2690-21-c	barca	10,1	-		3	1,2	5	0	no	1		
g1533	u687	CARRER DE DOLORES IBÀRRURI	2685-3	barca	4,9	-		3	1,2	3	0	sí	1		
g1534	u688	CARRER DE DOLORES IBÀRRURI	2685-1	barca	7,3	-		3	1,2	3	0	sí	1		
g1535	u688	CARRER DE DOLORES IBÀRRURI	2690-22-n	barca	9,8	-		3	1	4,3	0	sí	1		
g1536	u689	AVINGUDA DE LA VERGE DE MONTSER	2690-21-s	barca	8,5	-		3	1	4,3	0	sí	1		
g1537	u689	AVINGUDA DE LA VERGE DE MONTSER	2690-21-c	barca	8	-		3	1,2	3	0	no	1		
g1538	u689	AVINGUDA DE LA VERGE DE MONTSER	2690-21-c	barca	8,3	-		3	1,2	3	0	no	1		
g1539	u689	AVINGUDA DE LA VERGE DE MONTSER	2690-21-n	barca	8,3	-		3	1	4,3	0	sí	1		
g1540	u690	AVINGUDA DE LA VERGE DE MONTSER	2690-22-s	barca	6,9	-		3	1,1	4,6	0	sí	1		
g1541	u690	AVINGUDA DE LA VERGE DE MONTSER	2690-22-n	barca	7,2	-		3	1	4,4	1	sí		1	
g1542	u691	CARRER DE FREDERICA MONTSENY	1375-2	barca	10,4	falta PTI	4	2	0,8	2,6	2	no		1	
g1543	u691	CARRER DE FREDERICA MONTSENY	1375-1-o	barca	14,5	ampliar fondària gual, falta PTI	3+4	2,8	0,8	3,8	1	no			1
g1544	u692	CARRER DE FREDERICA MONTSENY	1375-2	barca	7,2	-		3	1,2	5	0	sí	1		

Pla d'Accessibilitat Municipal. Fase 1 El casc urbà. Diagnosi.

Estat de l'accessibilitat en el territori. Guals de vianants.

Codi_GIS	UNIT_P	CARRER	ID_TRAM	TIPUS	PENDENT	ACTUACIONS		MIDES			GRAO ALÇADA	PTI	Accessible	Parcialment	No Accessible
						text	codi	Transversal	Longitudinal	Ample pas					
g1545	u692	CARRER DE FREDERICA MONTSENY	1375-1-o	barca	9,7	-		2,3	1	3,8	1	sí	1		
g1546	u693	CARRER DE FREDERICA MONTSENY	1375-1-e	120	6,5	falta PTI	4	3,2	1,2	2,4	3	no		1	
g1547	u693	CARRER DE FREDERICA MONTSENY	1375-1-o	120	6,5	-		2	1,2	3,8	5	sí			1
g1548	u694	CARRER DEL ROURE	3330-3-e	barca	9,4	-		2	1,4	2,4	0	sí	1		
g1549	u694	CARRER DEL ROURE	3330-3-o	barca	6,1	-		2	1,4	2,4	4	sí		1	
g1550	u695	AVINGUDA D'APEL.LES MESTRES	840-9-s	barca	11	-		3	1,2	2,6	2	sí		1	
g1551	u695	AVINGUDA D'APEL.LES MESTRES	840-9-n	barca	6,8	-		3	1,2	3	0	sí	1		
g1552	u696	AVINGUDA D'APEL.LES MESTRES	840-9-s	barca	8	-		3	1,2	2,6	1	sí	1		
g1553	u696	AVINGUDA D'APEL.LES MESTRES	840-9-n	barca	8,8	-		3	1	1,6	0	sí	1		
g1554	u697	AVINGUDA D'APEL.LES MESTRES	840-8	barca	5,1	-		2	1,2	7,7	1	sí		1	
g1555	u697	AVINGUDA D'APEL.LES MESTRES	840-9-n	barca	5	-		2	1,2	3,4	2	sí		1	
g1556	u698	CARRER D'ANETO	830-2	barca	7,4	-		3	1,2	1,7	1	sí	1		
g1557	u698	CARRER D'ANETO	830-1-o	barca	9,1	-		3	1,2	1,9	0	sí	1		
g1558	u699	CARRER D'ANETO	830-2	barca	7,3	falta PTI	4	3	1,4	1,6	0	no		1	
g1559	u699	CARRER D'ANETO	830-1-o	barca	10	-		3	1	1,8	2	sí		1	
g1560	u700	CARRER D'ANETO	830-1-e	barca	6,5	-		3	2	10	0	sí	1		
g1561	u700	CARRER D'ANETO	830-1-o	barca	6,7	-		3	1	1,8	2	sí		1	
g1562	u701	AVINGUDA DEL REMOLAR	860-3	barca	5,6	falta PTI	4	2	1,2	5	0	no		1	
g1563	u701	AVINGUDA DEL REMOLAR	2290-4-c	illeta	0	-		4	----	2	0	no	1		
g1564	u701	AVINGUDA DEL REMOLAR	2290-5-o	barca	5,5	-		2	1,4	4	0	sí	1		
g1565	u702	AVINGUDA DEL REMOLAR	2290-7-e	barca	9,7	-		2	1,2	3,4	0	sí	1		
g1566	u702	AVINGUDA DEL REMOLAR	2290-7-c	illeta	0	-		2,8	----	2	0	no	1		
g1567	u702	AVINGUDA DEL REMOLAR	2290-7-o	barca	9,6	-		2	1,2	3,6	0	sí	1		
g1568	u703	CARRER DE CASES D'EN JANET	1090-0-s	barca	9,4	falta PTI	4	2	1,2	1	1	sí		1	
g1569	u703	CARRER DE CASES D'EN JANET	1090-0-n	barca	7,8	falta PTI	4	2	1,2	0,2	0	no		1	
g1570	u704	PASSATGE DE LA CERDANYA	1170-0-s	barca	6,8	falta PTI	4	2	1,2	1,6	1	sí		1	
g1571	u704	PASSATGE DE LA CERDANYA	1170-0-n	barca	9	-		2	1,2	1,6	0	sí	1		
g1572	u705	CARRER D'URGELL	2570-8-s	barca	7,1	-		2	1,2	1,6	1	sí		1	
g1573	u705	CARRER D'URGELL	2570-8-n	barca	8,4	-		2	1,2	1,6	2	sí		1	
g1574	u706	CARRER DE VICENTE FERRER	2650-0-s	barca	7,5	falta PTI	4	2	1,2	1,6	0	no		1	
g1575	u706	CARRER DE VICENTE FERRER	2650-0-n	barca	8,7	falta PTI	4	2	1,2	1,6	0	no		1	
g1576	u707	CARRER DE LA CERDANYA	840-6-s	deprimit	4,7	-		3	1,2	3	0	sí	1		
g1577	u707	CARRER DE LA CERDANYA	1160-2	deprimit	4,5	-		2,6	1,2	0,4	0	sí		1	
g1578	u708	PASSATGE DE LA CERDANYA	1160-5	deprimit	7,2	-		2	1,2	1,4	0	sí		1	
g1579	u708	PASSATGE DE LA CERDANYA	1170-0-n	deprimit	7,8	-		2	1,2	1,4	0	sí		1	
g1580	u709	CARRER DE LA CERDANYA	2570-7	deprimit	8,3	falta PTI	4	2	1,2	1,4	0	no		1	

Pla d'Accessibilitat Municipal. Fase 1 El casc urbà. Diagnosi.

Estat de l'accessibilitat en el territori. Guals de vianants.

Codi_GIS	UNIT_P	CARRER	ID_TRAM	TIPUS	PENDENT	ACTUACIONS		MIDES			GRAO ALÇADA	PTI	Accessible	Parcialment	No Accessible
						text	codi	Transversal	Longitudinal	Ample pas					
g1581	u709	CARRER DE LA Cerdanya	1160-5	deprimit	4,2	falta PTI	4	2	1,2	1,4	0	no		1	
g1582	u710	CARRER DEL VALLES	2580-6-e	deprimit	6	-		2,6	1,2	1,4	2	sí		1	
g1583	u710	CARRER DEL VALLES	2580-6-o	deprimit	8	-		2,6	1,2	1,4	2	sí		1	
g1584	u711	CARRER D'URGELL	750-1-e	deprimit	3,7	-		2,4	1,2	0,2	2	sí		1	
g1585	u711	CARRER D'URGELL	2570-6	barca	6,6	-		2,4	1,2	0,2	0	sí		1	
g1586	u712	CARRER D'ALEIX AGUILERA GINABREDA	750-1-e	deprimit	7,6	-		3	1,2	0,3	0	sí		1	
g1587	u712	CARRER D'ALEIX AGUILERA GINABREDA	750-1-o	deprimit	4,8	falta PTI	4	2,6	1,2	1,4	0	sí		1	
g1588	u713	CARRER D'ALEIX AGUILERA GINABREDA	750-1-e	barca	11	-		2	1	0,8	1	sí		1	
g1589	u713	CARRER D'ALEIX AGUILERA GINABREDA	750-2	deprimit	7,5	-		3	1,2	1,4	0	sí		1	
g1590	u714	CARRER DE VICENTE FERRER	2650-0-s	deprimit	4,2	-		4	1,2	1,4	0	sí		1	
g1591	u714	CARRER DE VICENTE FERRER	750-1-o	deprimit	7,6	-		3	1,2	1,4	0	sí		1	
g1592	u715	CARRER DEL PRIORAT	1900-0-s	deprimit	7,5	-		3,6	1,2	1,2	0	sí		1	
g1593	u715	CARRER DEL PRIORAT	1900-0-n	deprimit	7,4	-		3,6	1	0	0	sí		1	
g1594	u716	CARRER DEL PRIORAT	1900-0-s	deprimit	5,5	-		2,6	1,2	0	3	sí		1	
g1595	u716	CARRER DEL PRIORAT	1900-0-n	deprimit	5,8	-		2,2	1,2	0	0	sí		1	
g1596	u717	CARRER DEL PENEDES	2140-6-e	deprimit	5,9	-		3	1,2	0,4	3	no		1	
g1597	u717	CARRER DEL PENEDES	2140-6-o	deprimit	6,5	-		2,6	1,2	0,6	0	no		1	
g1598	u718	CARRER DEL PENEDES	2140-5-e	deprimit	8,4	-		3,6	1,2	1	0	no		1	
g1599	u718	CARRER DEL PENEDES	2140-5-o	deprimit	8,8	-		2,4	1,2	0,6	0	no		1	
g1600	u719	CARRER D'URGELL	2570-1-s	deprimit	5,9	falta PTI	4	3,4	1,2	0,1	0	no		1	
g1601	u719	CARRER D'URGELL	2570-1-n	deprimit	4,5	falta PTI	4	3,4	1,2	1	2	no		1	
g1602	u720	CARRER D'URGELL	2570-2-s	deprimit	8	falta PTI	4	3,6	1,2	0	0	no		1	
g1603	u720	CARRER D'URGELL	2570-2-n	deprimit	3,8	falta PTI	4	3,6	1,2	0	0	no		1	
g1604	u721	CARRER D'URGELL	2570-2-s	deprimit	7,4	-		1,8	1,2	0,1	0	sí		1	
g1605	u721	CARRER D'URGELL	2570-3	deprimit	7,9	-		1,8	1,2	0,6	0	sí		1	
g1606	u722	CARRER D'URGELL	2570-4-s	deprimit	6,2	-		2,6	1,2	0	0	sí		1	
g1607	u722	CARRER D'URGELL	2570-4-n	deprimit	8,3	-		2,6	1,2	0,6	0	sí		1	
g1608	u723	CARRER DE L'EMPORDÀ	810-4-e	deprimit	6,4	-		3,2	1,2	0,1	0	sí		1	
g1609	u723	CARRER DE L'EMPORDÀ	810-4-o	deprimit	6,6	-		3,2	1,2	0	0	sí		1	
g1610	u724	CARRER DE L'EMPORDÀ	810-3-e	deprimit	7,9	-		2,2	1,2	0,6	0	sí		1	
g1611	u724	CARRER DE L'EMPORDÀ	810-3-o	deprimit	8,5	-		2,8	1,2	0,6	0	sí		1	
g1612	u725	CARRER DE L'EMPORDÀ	840-3	120	8,2	-		3,7	1,2	3	0	sí	1		
g1613	u725	CARRER DE L'EMPORDÀ	810-3-o	deprimit	7,2	falta PTI	4	2,4	1,2	0	1	no		1	
g1614	u726	CARRER DEL PENEDES	2140-5-e	barca	6,5	-		3,2	1,2	0,6	0	sí		1	
g1615	u726	CARRER DEL PENEDES	2140-5-o	barca	6,9	-		3,2	1,2	0,5	0	sí		1	
g1616	u727	CARRER DEL PENEDES	2140-4-e	120	5,9	-		4	1,2	4,4	0	sí	1		

Pla d'Accessibilitat Municipal. Fase 1 El casc urbà. Diagnosi.

Estat de l'accessibilitat en el territori. Guals de vianants.

Codi_GIS	UNIT_P	CARRER	ID_TRAM	TIPUS	PENDENT	ACTUACIONS		MIDES			GRAO ALÇADA	PTI	Accessible	Parcialment	No Accessible
						text	codi	Transversal	Longitudinal	Ample pas					
g1617	u727	CARRER DEL PENEDES	2140-4-o	120	7,7	-		4	1,2	7,8	0	sí	1		
g1618	u728	AVINGUDA D'APEL.LES MESTRES	840-1-s	120	5,4	coincidència amb vehicle		4,2	1,2	3,2	0	sí	1		
g1619	u728	AVINGUDA D'APEL.LES MESTRES	840-1-n	120	7	-		4	1,2	5	0	sí	1		
g1620	u729	AVINGUDA D'APEL.LES MESTRES	840-2-s	120	6,9	coincidència amb vehicle		4	1,2	4,4	0	sí	1		
g1621	u729	AVINGUDA D'APEL.LES MESTRES	840-2-c	illeta	0	-		4	----	2,4	0	no	1		
g1622	u729	AVINGUDA D'APEL.LES MESTRES	840-2-n	120	6,8	-		4	1,2	4,4	0	sí	1		
g1623	u730	CARRER DE L'EMPORDÀ	840-2-n	barca	9,5	PTI mal direccionat	5	3,2	1	1,7	1	sí		1	
g1624	u730	CARRER DE L'EMPORDÀ	840-4-n	barca	9,9	PTI mal direccionat	5	3,2	1,2	1,7	2	sí		1	
g1625	u731	AVINGUDA D'APEL.LES MESTRES	840-4-s	120	7,7	-		2,8	1,2	1,8	0	sí	1		
g1626	u731	AVINGUDA D'APEL.LES MESTRES	840-4-c	illeta	0	-		2,8	----	2,4	0	no	1		
g1627	u731	AVINGUDA D'APEL.LES MESTRES	840-4-n	120	8,5	-		2,8	1,2	1,8	0	sí	1		
g1628	u732	AVINGUDA D'APEL.LES MESTRES	840-6-s	barca	10,5	falta PTI	4	1,4	1	1,8	1	no		1	
g1629	u732	AVINGUDA D'APEL.LES MESTRES	840-6-c	illeta	0	-		2,4	----	2	0	no	1		
g1630	u732	AVINGUDA D'APEL.LES MESTRES	2580-3-o	barca	7,6	PTI mal direccionat	5	2,6	1,2	2	0	sí		1	
g1631	u733	CARRER DEL VALLES	840-5	barca	7,8	-		1,8	1,2	3	0	sí	1		
g1632	u733	CARRER DEL VALLES	2580-5	barca	4,7	-		1,4	1,2	0,1	0	sí		1	
g1633	u734	AVINGUDA D'APEL.LES MESTRES	840-7-s	barca	8,6	-		1,4	1	1,8	3	no		1	
g1634	u734	AVINGUDA D'APEL.LES MESTRES	840-7-c	illeta	0	-		1,8	----	2	0	no	1		
g1635	u734	AVINGUDA D'APEL.LES MESTRES	840-7-n	barca	9,5	PTI mal direccionat	5	1,6	1,2	2	0	no		1	
g1636	u735	AVINGUDA D'APEL.LES MESTRES	840-7-s	barca	3,2	falta PTI	4	3,6	1,2	8,6	0	no		1	
g1637	u735	AVINGUDA D'APEL.LES MESTRES	840-7-c	illeta	0	-		3,6	----	2	0	no	1		
g1638	u735	AVINGUDA D'APEL.LES MESTRES	840-7-n	barca	2,2	-		2,4	1,2	6	0	sí	1		
g1639	u736	AVINGUDA DEL REMOLAR	2290-3	barca	4	-		2	1,2	8	0	sí	1		
g1640	u736	AVINGUDA DEL REMOLAR	2290-3	illeta	0	-		3,6	----	2	0	no	1		
g1641	u736	AVINGUDA DEL REMOLAR	2290-2-o	barca	5,3	-		2	1,2	6,4	0	sí	1		
g1642	u737	AVINGUDA DEL REMOLAR	2290-3	barca	10	-		2	1	1,8	0	sí	1		
g1643	u737	AVINGUDA DEL REMOLAR	2290-2-o	barca	10,3	-		2	1	4	0	sí		1	
g1644	u738	CARRER DEL RIPOLLÉS	1670-2-n	barca	4,8	adaptar PTI a nous criteris	5	2	1,2	0,6	2	no		1	
g1645	u738	CARRER DEL RIPOLLÉS	1670-2-s	barca	5,9	adaptar PTI a nous criteris	5	2	1,8	3	3	no		1	
g1646	u739	AVINGUDA DEL REMOLAR	2290-2-e	barca	1,1	-		4	1,2	8	2	sí		1	
g1647	u739	AVINGUDA DEL REMOLAR	2290-2-o	barca	9,2	-		4	1,2	3,4	2	sí		1	
g1648	u740	CARRER DEL RIPOLLÉS	1670-1-s	barca	7,8	adaptar PTI a nous criteris	5	2	1,2	0,7	2	no		1	
g1649	u740	CARRER DEL RIPOLLÉS	1670-1-n	barca	6,9	adaptar PTI a nous criteris	5	2	1,2	0,7	2	no		1	
g1650	u741	RONDA DE PONENT	s.d.	120	8	falta PTI	4	3,2	1,2	1	0	no		1	
g1651	u741	RONDA DE PONENT	s.d.	120	6,4	falta PTI	4	3,2	1,2	2,3	1	no		1	
g1652	u742	RONDA DE PONENT	s.d.	120	8,7	falta PTI	4	2,8	1,2	1,2	0	no		1	

Pla d'Accessibilitat Municipal. Fase 1 El casc urbà. Diagnosi.

Estat de l'accessibilitat en el territori. Guals de vianants.

Codi_GIS	UNIT_P	CARRER	ID_TRAM	TIPUS	PENDENT	ACTUACIONS		MIDES			GRAO ALÇADA	PTI	Accessible	Parcialment	No Accessible
						text	codi	Transversal	Longitudinal	Ample pas					
g1653	u742	RONDA DE PONENT	s.d.	120	8,3	falta PTI	4	2,4	1,2	2,3	0	no		1	
g1654	u743	RONDA DE PONENT	s.d.	120	7,6	falta PTI	4	2,4	1,2	2,6	0	no		1	
g1655	u743	RONDA DE PONENT	2291-2	120	8,1	falta PTI	4	2,4	1,2	1	0	no		1	
g1656	u744	RONDA DE PONENT	2291-3	barca	7,8			2	1,2	2	2	sí		1	
g1657	u744	RONDA DE PONENT	2291-2	inexistent	----	sense gual	2	----	----	1,2	14	----			
g1658	u745	CARRER DEL VALL D'ARAN	1220-2	barca	6	falta PTI	4	4	1,2	1,6	2	no		1	
g1659	u745	CARRER DEL VALL D'ARAN	1220-1-n	barca	6,8	-		3,2	1,2	2,1	1	sí		1	
g1660	u746	CARRER DEL VALLES	2580-1-e	barca	6,4	-		2	1,6	1,2	2	sí		1	
g1661	u746	CARRER DEL VALLES	1220-2	barca	6,1	-		2	1,6	1,2	1	no		1	
g1662	u747	JARDINS DEL VETERINARI ROF CODINA	1740-0-n	barca	5,7	adaptar PTI a nous criteris	5	1,4	1,6	2	1	sí		1	
g1663	u747	JARDINS DEL VETERINARI ROF CODINA	1220-1-s	barca	10,7	senyal entorpeix el pas, falta PTI	4	1,4	1,2	2,8	1	no		1	
g1664	u748	CARRER DEL VALL D'ARAN	1740-0-n	deprimit	6	falta PTI	4	3	1,2	1,6	0	no		1	
g1665	u748	CARRER DEL VALL D'ARAN	1421-0-n	barca	5,5	-		2	1,4	1,6	1	sí	1		
g1666	u749	CARRER DEL RIPOLLÉS	1670-1-s	deprimit	7,2	-		3,8	1,2	0,6	1	sí		1	
g1667	u749	CARRER DEL RIPOLLÉS	1740-0-s	deprimit	6	-		3	1,2	0,7	1	sí		1	
g1668	u750	CARRER DEL PENEDES	2140-1	deprimit	7,1	falta PTI	4	2	1,6	3,6	1	no		1	
g1669	u750	CARRER DEL PENEDES	1740-0-e	deprimit	6,8	falta PTI	4	3	1,6	1	0	no		1	
g1670	u751	CARRER DEL PENEDES	2140-1	barca	5,2	-		2,4	1,2	1,4	0	sí		1	
g1671	u751	CARRER DEL PENEDES	1740-0-e	deprimit	5,1	-		3	1,2	0,2	0	sí		1	
g1672	u752	CARRER DEL PENEDES	2140-1	barca	5,4	-		2	1,2	1,4	0	sí		1	
g1673	u752	CARRER DEL PENEDES	2140-2	deprimit	4,7	-		3	1,2	0,5	0	sí		1	
g1674	u753	CARRER DEL PENEDES	2140-1	barca	5,5	-		2	1,2	1,4	0	sí		1	
g1675	u753	CARRER DEL PENEDES	2140-2	barca	8,6	-		2	0,8	1,4	0	sí		1	
g1676	u754	CARRER DE L'ARQUITECTE MORAGAS	2140-3-o	barca	6,7	adaptar PTI a nous criteris	5	2	1,2	0,8	4	no			1
g1677	u754	CARRER DE L'ARQUITECTE MORAGAS	1990-1-n	barca	7,4	adaptar PTI a nous criteris	5	2	1,2	0,2	1	no		1	
g1678	u755	CARRER DEL PENEDES	2140-3-e	barca	6,3	falta PTI	4	3	1,2	1,6	3	no		1	
g1679	u755	CARRER DEL PENEDES	2140-3-e	barca	4,1	-		4,4	1,4	5,2	0	sí		1	
g1680	u756	CARRER DE L'EMPORDÀ	810-1-e	barca	11,6	mpliar gual i adaptar PTI a nous crite	3+5	1	0,8	0,6	2	sí		1	
g1681	u756	CARRER DE L'EMPORDÀ	810-1-o	deprimit	4	corregir PTI	5	3	1,2	5	0	sí		1	
g1682	u757	CARRER DEL GERMÀ ESTRUCH	1535-1-s	barca	5,2	falta PTI	4	2,6	1,2	0,8	4	no		1	
g1683	u757	CARRER DEL GERMÀ ESTRUCH	2140-3-o	barca	7,5	falta PTI	4	2,6	1,2	0,8	4	no		1	
g1684	u758	CARRER DEL PENEDES	2140-3-e	120	8,2	-		3,6	1,2	1,8	0	sí	1		
g1685	u758	CARRER DEL PENEDES	2140-3-o	barca	7,1	-		2,6	1,2	2,8	0	sí	1		
g1686	u759	CARRER DEL PENEDES	2140-4-e	120	7,3	-		3,6	1,2	5,2	0	sí	1		
g1687	u759	CARRER DEL PENEDES	2140-4-o	barca	6,8	corregir PTI	5	2,6	1,6	2,8	0	sí		1	
g1688	u760	AVINGUDA DEL CANAL	1020-5-e	deprimit	5,3	-		2,4	1,2	1,6	0	sí	1		

Pla d'Accessibilitat Municipal. Fase 1 El casc urbà. Diagnosi.

Estat de l'accessibilitat en el territori. Guals de vianants.

Codi_GIS	UNIT_P	CARRER	ID_TRAM	TIPUS	PENDENT	ACTUACIONS		MIDES			GRAO ALÇADA	PTI	Accessible	Parcialment	No Accessible
						text	codi	Transversal	Longitudinal	Ample pas					
g1689	u760	AVINGUDA DEL CANAL	1020-5-o	deprimit	5,8	falta PTI	4	2,4	1,2	1	2	no		1	
g1690	u761	CARRER DE SANTIAGO RUSIÑOL	840-1-s	deprimit	6,9	falta PTI	4	2,4	1,2	1	0	no		1	
g1691	u761	CARRER DE SANTIAGO RUSIÑOL	840-1-n	120	6,7	-		2	1,2	1,4	1	sí		1	
g1692	u762	CARRER DE SANTIAGO RUSIÑOL	2470-3-o	deprimit	6,4	-		3	0,4	0	0	sí		1	
g1693	u762	CARRER DE SANTIAGO RUSIÑOL	2470-4	deprimit	3	falta PTI	4	3	0,4	1,4	0	no		1	
g1694	u763	CARRER DEL MOSSEN CINTO VERDAGU	2000-5-e	deprimit	6,8	-		3,6	1,2	1	0	sí		1	
g1695	u763	CARRER DEL MOSSEN CINTO VERDAGU	2000-5-o	deprimit	5,7	-		3,6	1,2	1	0	sí		1	
g1696	u764	CARRER DEL MOSSEN CINTO VERDAGU	2000-5-e	deprimit	5,8	-		3,2	1,2	3	0	no	1		
g1697	u764	CARRER DEL MOSSEN CINTO VERDAGU	2000-5-o	deprimit	6	-		3,2	1,2	3	0	sí	1		
g1698	u765	CARRER DEL MOSSEN CINTO VERDAGU	2000-4-e	deprimit	4,9	falta PTI	4	3,2	1,2	3	0	no		1	
g1699	u765	CARRER DEL MOSSEN CINTO VERDAGU	2000-4-o	deprimit	5,8	-		3,2	1,2	3	0	sí	1		
g1700	u766	CARRER DEL MARISCAL JOFFRE	1840-1-s	deprimit	5,8	falta PTI	4	4	1,2	3	0	no		1	
g1701	u766	CARRER DEL MARISCAL JOFFRE	1840-1-n	deprimit	4,7	falta PTI	4	4	1,2	3	0	no		1	
g1702	u767	CARRER DEL DOCTOR ROBERT	1270-1-s	deprimit	4,7	-		4	1,2	3	0	sí	1		
g1703	u767	CARRER DEL DOCTOR ROBERT	1270-1-n	deprimit	4,2	-		4	1,2	3	5	sí		1	
g1704	u768	CARRER DEL MOSSEN CINTO VERDAGU	2000-4-e	deprimit	4,8	-		2,4	1,2	3	0	sí	1		
g1705	u768	CARRER DEL MOSSEN CINTO VERDAGU	2000-4-o	deprimit	4,2	-		2,4	1,2	3	0	sí	1		
g1706	u769	CARRER DEL MOSSEN CINTO VERDAGU	2000-3-e	deprimit	4,3	-		2,4	1,2	3	5	sí		1	
g1707	u769	CARRER DEL MOSSEN CINTO VERDAGU	2000-3-o	deprimit	4,7	-		2,4	1,2	3	0	sí	1		
g1708	u770	PLAÇA DEL MESTRE VENTURA I TORT	1422-0-o	deprimit	8,7	-		2	1,2	2,1	0	sí	1		
g1709	u770	PLAÇA DEL MESTRE VENTURA I TORT	1422-0-e	barca	6,5	-		3,8	1,2	2,1	0	sí	1		
g1710	u771	ZONA FONDO D'EN PEIXO	2610-0-n	deprimit	10,2	-		2,6	1	1,2	0	sí		1	
g1711	u771	ZONA FONDO D'EN PEIXO	1421-0-n	barca	6,4	-		2	1,2	1,1	0	sí		1	
g1712	u772	ZONA FONDO D'EN PEIXO	1421-0-s	120	7,8	falta PTI	4	6,4	1,2	2	0	no		1	
g1713	u772	ZONA FONDO D'EN PEIXO	1421-0-n	120	7,5	falta PTI	4	6,4	1,2	8,2	0	no		1	
g1714	u773	PASSATGE DE L'ESTACIÓ	1315-0	120	8,4	falta PTI	4	6,4	1,2	3	0	no		1	
g1715	u773	PASSATGE DE L'ESTACIÓ	1421-0-n	120	8,3	falta PTI	4	6,4	1,2	10	0	no		1	
g1716	u774	CARRER DEL DOCTOR SOLER I TORREN	1250-5-s	deprimit	2,1	falta PTI	4	4	0,4	2	0	no		1	
g1717	u774	CARRER DEL DOCTOR SOLER I TORREN	1250-3-n	barca	8,8	reduir graó, falta PTI	3+4	3	0,9	0,9	4	sí		1	
g1718	u775	CARRER DEL DOCTOR SOLER I TORREN	1250-3-s	deprimit	7	-		2,4	1	0,4	0	sí		1	
g1719	u775	CARRER DEL DOCTOR SOLER I TORREN	1250-3-n	barca	5,6	-		2	1,2	0,1	0	sí		1	
g1720	u776	CARRER DEL MOSSEN CINTO VERDAGU	2000-1	deprimit	5,4	-		3,4	1,2	0,7	0	sí		1	
g1721	u776	CARRER DEL MOSSEN CINTO VERDAGU	2000-2-o	deprimit	3,1	-		3,8	1,2	1,15	0	sí		1	
g1722	u777	PASSATGE DE L'ESTACIÓ	s.d.	120	8,7	falta PTI	4	6,4	1,2	1,6	0	no		1	
g1723	u777	PASSATGE DE L'ESTACIÓ	s.d.	120	8,8	-		6,4	1,2	1,6	0	no	1		
g1724	u778	PASSATGE DE L'ESTACIÓ	s.d.	120	8,7	-		6,4	1,2	1,6	0	no	1		

Pla d'Accessibilitat Municipal. Fase 1 El casc urbà. Diagnosi.

Estat de l'accessibilitat en el territori. Guals de vianants.

Codi_GIS	UNIT_P	CARRER	ID_TRAM	TIPUS	PENDENT	ACTUACIONS		MIDES			GRAO ALÇADA	PTI	Accessible	Parcialment	No Accessible	
						text	codi	Transversal	Longitudinal	Ample pas						
g1761	u796	CARRER DE PAMPLONA	2130-1-o	deprimit	3,1	falta PTI	4	2,4	1,2	3	0	no		1		
g1762	u797	CARRER DE JAUME CASANOVAS	1620-7	deprimit	5,8	-		2	1,2	3	0	sí	1			
g1763	u797	CARRER DE JAUME CASANOVAS	1620-5-o	deprimit	5,2	-		2	1,2	3,4	0	sí	1			
g1764	u798	CARRER DE JAUME CASANOVAS	1620-8-e	deprimit	4,1	-		2,8	1,2	5	0	sí	1			
g1765	u798	CARRER DE JAUME CASANOVAS	1620-8-o	deprimit	4,7	-		2,8	1,2	3	0	sí	1			
g1766	u799	TRAVESSIA DEL CANAL	1030-2-s	deprimit	3,2	-		2,8	1,2	5	0	sí	1			
g1767	u799	TRAVESSIA DEL CANAL	1030-2-n	deprimit	5,8	-		2,8	1,2	1	0	sí		1		
g1768	u800	TRAVESSIA DEL CANAL	1030-1-s	deprimit	5,2	-		1,8	1,2	3	0	sí	1			
g1769	u800	TRAVESSIA DEL CANAL	1620-5-o	deprimit	5,1	-		2,2	1,2	3	0	sí	1			
g1770	u801	TRAVESSIA DEL CANAL	1030-1-s	deprimit	4,8	-		2	1,2	3	0	no	1			
g1771	u801	TRAVESSIA DEL CANAL	1030-1-n	deprimit	4,8	liar gual per coincidència amb carril	3	1,6	1,2	3	1	sí		1		
g1772	u802	CARRER D'URGELL	2570-1-s	deprimit	5,5	falta PTI	4	1,8	1,2	1,2	0	no		1		
g1773	u802	CARRER D'URGELL	1020-5-o	deprimit	7,7	falta PTI	4	2,4	1,2	0,2	1	no		1		
g1774	u803	AVINGUDA DEL CANAL	1020-5-e	deprimit	6	adaptar PTI a nous criteris	5	1,8	1,2	3	2	no		1		
g1775	u803	AVINGUDA DEL CANAL	1020-7-o	barca	5,4	-		1,8	1,2	0,5	1	sí		1		
g1776	u804	AVINGUDA DEL CANAL	1020-5-e	barca	6,9	-		1,8	1,2	2,3	1	sí		1		
g1777	u804	AVINGUDA DEL CANAL	1020-7-o	deprimit	5,5	falta PTI	4	1	1,2	2	0	no		1		
g1778	u805	PASSATGE DEL RECTOR MARTI PIÑOL	2180-0-s	deprimit	5	S'ha transformat en calçada elevada		2,2	1,2	2,2	0	sí	1			
g1779	u805	PASSATGE DEL RECTOR MARTI PIÑOL	1150-4-o	deprimit	5,6			2,4	1,2	2,2	0	sí	1			
g1780	u806	CARRER DEL CENTRE	1150-4-e	barca	7,5			3	1,2	0	0	sí		1		
g1781	u806	CARRER DEL CENTRE	1150-4-o	deprimit	5,6			2	1,2	2	0	sí	1			
g1782	u807	CARRER DEL CENTRE	1880-2-n	calçada elevada	0	-		4	1,2	2	0	no	1			
g1783	u807	CARRER DEL CENTRE	1150-5	calçada elevada	0	-		4	1,2	2	0	no	1			
g1784	u808	CARRER DEL CENTRE	1150-6-e	calçada elevada	0	-		3,6	1,2	0	0	no		1		
g1785	u808	CARRER DEL CENTRE	1880-1-s	calçada elevada	0	-		3,6	1,2	2	0	no	1			
g1786	u809	CARRER DE MAURICI VIOMARA	1880-1-s	calçada elevada	0	falta PTI	4	3,6	1,2	2	0	no		1		
g1787	u809	CARRER DE MAURICI VIOMARA	1150-5	calçada elevada	0	falta PTI	4	3,6	1,2	2	0	no		1		
g1788	u810	CARRER DE MAURICI VIOMARA	1880-2-s	calçada elevada	0	falta PTI	4	3,6	1,2	0	0	no		1		
g1789	u810	CARRER DE MAURICI VIOMARA	1880-2-n	calçada elevada	0	falta PTI	4	3,6	1,2	2	0	no		1		
g1790	u811	CARRER DE FERRAN PUIG	1370-1-e	inexistent	----	calçada de prioritat invertida		----	----	----	----	----		1		
g1791	u811	CARRER DE FERRAN PUIG	1460-1-n	120	4,2	coincidència amb vehicle, falta PTI	4	3,2	2	2	0	no		1		
g1792	u812	CARRER DE SANTIAGO RUSIÑOL	2470-1	calçada elevada	0	-		4,6	0,8	0,4	0	sí		1		
g1793	u812	CARRER DE SANTIAGO RUSIÑOL	2470-2-e	calçada elevada	0	-		4,6	0,7	0	0	sí		1		
g1794	u813	CARRER DE SANTIAGO RUSIÑOL	2470-2-s	calçada elevada	0	-		4,8	0,8	1	0	sí		1		
g1795	u813	CARRER DE SANTIAGO RUSIÑOL	2470-2-e	calçada elevada	0	-		4,8	0,7	0	0	sí		1		
g1796	u814	CARRER DE CASTELLA	1120-1-e	calçada elevada	0	-		4,8	1,2	0,6	0	sí		1		

Pla d'Accessibilitat Municipal. Fase 1 El casc urbà. Diagnosi.

Estat de l'accessibilitat en el territori. Guals de vianants.

Codi_GIS	UNIT_P	CARRER	ID_TRAM	TIPUS	PENDENT	ACTUACIONS		MIDES			GRAO ALÇADA	PTI	Accessible	Parcialment	No Accessible
						text	codi	Transversal	Longitudinal	Ample pas					
g1797	u814	CARRER DE CASTELLA	1120-1-o	calçada elevada	0	-		4,8	1,2	1	0	sí		1	
g1798	u815	CARRER DE GAVA	1480-0-s	barca	6	-		2,6	1,2	1	2	sí		1	
g1799	u815	CARRER DE GAVA	1480-0-n	barca	8,2	-		2,6	1,2	1	1	sí		1	
g1800	u816	CARRER DE CASTELLA	1120-1-e	deprimit	4,7	-		3,2	1,2	0,3	0	sí		1	
g1801	u816	CARRER DE CASTELLA	1120-2	deprimit	5,5	-		2,8	1,2	1	0	sí		1	
g1802	u817	CARRER DE CASTELLA	1120-3-e	deprimit	5,6	-		2,2	1,2	0,3	0	sí		1	
g1803	u817	CARRER DE CASTELLA	2165-3-s	deprimit	5,7	-		2,2	1,2	1	0	sí		1	
g1804	u818	CARRER DE PAU CASALS	2165-3-s	deprimit	5,8	-		2,4	1,2	1	0	sí		1	
g1805	u818	CARRER DE PAU CASALS	2165-3-n	deprimit	9,4	-		3,2	1,2	1	0	sí		1	
g1806	u819	CARRER DE PAU CASALS	2165-4-s	deprimit	5,1	-		3,4	1	0,1	0	sí		1	
g1807	u819	CARRER DE PAU CASALS	2165-4-n	deprimit	5,3	-		2,8	1,2	0	0	sí		1	
g1808	u820	CARRER DE PAU CASALS	2165-4-s	deprimit	7	-		3	1,2	1	0	sí		1	
g1809	u820	CARRER DE PAU CASALS	1370-1-o	deprimit	5,9	-		3,2	1,2	1	0	sí		1	
g1810	u821	CARRER DE PAU CASALS	2165-5-s	deprimit	8,4	-		1,6	1	0,1	0	sí		1	
g1811	u821	CARRER DE PAU CASALS	2165-5-n	deprimit	6,5	-		2,8	1,2	1	0	sí		1	
g1812	u822	CARRER DE FREDERIC SOLER	1370-4-e	deprimit	7	-		1,6	1	0	0	sí		1	
g1813	u822	CARRER DE FREDERIC SOLER	1370-4-o	deprimit	7,2	-		1,8	1,2	1	1	sí		1	
g1814	u823	CARRER DE FREDERIC SOLER	1370-3	deprimit	6,5	-		1,2	1,2	1	0	sí		1	
g1815	u823	CARRER DE FREDERIC SOLER	1370-1-o	deprimit	6,2	-		1,2	1,2	1	2	sí		1	
g1816	u824	CARRER DE SANT BOI	2390-1-s	deprimit	8,3	cal reurbanitzar a plataorma única		1,2	1	1	1	sí		1	
g1817	u824	CARRER DE SANT BOI	2390-1-n	deprimit	6,3	cal reurbanitzar a plataorma única		1,2	0,5	0	1	sí		1	
g1818	u825	CARRER DE VILADECANS	2660-1-s	deprimit	5,2	cal reurbanitzar a plataorma única		1,2	0,6	0	1	sí		1	
g1819	u825	CARRER DE VILADECANS	2660-1-n	deprimit	7,6	cal reurbanitzar a plataorma única		1,2	0,5	0	0	sí		1	
g1820	u826	CARRER DE JOAQUIM MARIA BARTRIN	1700-1-s	deprimit	7,8	cal reurbanitzar a plataorma única		1,2	1	1	0	sí		1	
g1821	u826	CARRER DE JOAQUIM MARIA BARTRIN	1700-1-n	deprimit	7,7	cal reurbanitzar a plataorma única		1,2	1	1	0	sí		1	
g1822	u827	CARRER DEL PINTOR FORTUNY	1450-0-s	deprimit	8,1	cal reurbanitzar a plataorma única		1,2	1	1	0	sí		1	
g1823	u827	CARRER DEL PINTOR FORTUNY	1450-0-n	deprimit	8,2	cal reurbanitzar a plataorma única		1,2	1	1	0	sí		1	
g1824	u828	CARRER DE PAU CASALS	2165-6-s	inexistent	----	gual insuficient	3	----	----	1,2	14	----			
g1825	u828	CARRER DE PAU CASALS	2165-6-n	deprimit	6,5	-		1	0,8	0	2	sí		1	
g1826	u829	CARRER DE SANT PERE	2450-3-e	inexistent	----	cal reurbanitzar a plataorma única		----	----	0,7	5	----			
g1827	u829	CARRER DE SANT PERE	2450-3-o	deprimit	6,2	cal reurbanitzar a plataorma única		2	1	1	2	sí		1	
g1828	u830	CARRER DE SANT BOI	2390-2-s	inexistent	----	cal reurbanitzar a plataorma única		----	----	0,8	4	----			
g1829	u830	CARRER DE SANT BOI	2390-2-n	inexistent	----	cal reurbanitzar a plataorma única		----	----	0,7	4	----			
g1830	u831	CARRER DE SANT PERE	2450-1-e	deprimit	6,2	cal reurbanitzar a plataorma única		1,6	1	1	0	sí		1	
g1831	u831	CARRER DE SANT PERE	2450-1-o	deprimit	4,7	cal reurbanitzar a plataorma única		1,6	0,5	0	0	sí		1	
g1832	u832	CARRER DE LO GAITER DEL LLOBREGAT	1460-1-s	deprimit	6,3	-		1,6	1	0,8	0	sí		1	

Pla d'Accessibilitat Municipal. Fase 1 El casc urbà. Diagnosi.

Estat de l'accessibilitat en el territori. Guals de vianants.

Codi_GIS	UNIT_P	CARRER	ID_TRAM	TIPUS	PENDENT	ACTUACIONS		MIDES			GRAO ALÇADA	PTI	Accessible	Parcialment	No Accessible
						text	codi	Transversal	Longitudinal	Ample pas					
g1833	u832	CARRER DE LO GAITER DEL LLOBREGAT	1460-2	120	8,8	-		2,4	1,2	6,6	0	sí	1		
g1834	u833	CARRER DE LO GAITER DEL LLOBREGAT	1460-3-s	120	8,3	-		2	1,2	1	1	sí		1	
g1835	u833	CARRER DE LO GAITER DEL LLOBREGAT	1460-3-o	deprimit	7,8	-		1,6	1,2	4	0	sí	1		
g1836	u834	CARRER DEL CENTRE	1460-3-o	deprimit	7,8	-		2	1,2	3	0	sí	1		
g1837	u834	CARRER DEL CENTRE	1150-6-o	deprimit	4	-		1,6	1,2	3	0	sí	1		
g1838	u835	CARRER DEL CENTRE	2160-1	inexistent	----	ptge del mercat, coincideix vehicles	2	----	----	1,1	14	----			
g1839	u835	CARRER DEL CENTRE	1150-1-o	inexistent	----	passatge del mercat	2	----	----	1,2	14	----			
g1840	u836	CARRER DEL CENTRE	1150-2	deprimit	5,7	-		1,8	1,2	1	0	sí		1	
g1841	u836	CARRER DEL CENTRE	1150-1-o	barca	4,4	completar PTI	5	1,4	1,2	1,4	0	sí		1	
g1842	u837	CARRER DEL CENTRE	1150-3	deprimit	4,2	-		1,8	1,2	1	0	sí		1	
g1843	u837	CARRER DEL CENTRE	1150-4-o	barca	3,1	completar PTI	5	1,4	1,2	1,4	0	sí		1	
g1844	u838	CARRER D'IGNASI IGLESIAS	1570-2-s	deprimit	4,9	-		1,8	1,2	1	0	sí		1	
g1845	u838	CARRER D'IGNASI IGLESIAS	1570-2-n	deprimit	3,5	-		1,8	1,2	1	0	sí		1	
g1846	u839	CARRER DEL PONSICH	2240-0-s	deprimit	3,5	vorera en mal estat	6	3,6	1,2	0,6	0	sí		1	
g1847	u839	CARRER DEL PONSICH	2240-0-n	deprimit	4	vorada en mal estat	6	3,8	1,2	0,4	2	sí		1	
g1848	u840	CARRER MAJOR	1890-4-e	120	12,5	al s'ha fet rampa amb formigó sobre	2	3	0,4	0,4	0	no		1	
g1849	u840	CARRER MAJOR	1890-4-o	barca	4	falta PTI	4	5	1,2	1,6	0	no		1	
g1850	u841	CARRER MAJOR	1890-2-n-e	120	8	falta PTI	4	2,4	1,8	1,2	0	no		1	
g1851	u841	CARRER MAJOR	1890-2-n-o	120	8,5	falta PTI	4	2,4	1,8	1,8	0	no		1	
g1852	u842	CARRER DE NICOLAS MARIA URGOITI	2060-0-s	120	7	falta PTI	4	1,6	1,8	1,2	1	no		1	
g1853	u842	CARRER DE NICOLAS MARIA URGOITI	2060-0-n	120	7,1	falta PTI	4	1,6	1,8	1,1	0	no		1	
g1854	u843	CARRER DEL FERROCARRIL	1400-1-s	barca	5,3	falta PTI	4	2,6	0,8	0	0	no		1	
g1855	u843	CARRER DEL FERROCARRIL	1005-0-s	120	7,4	ix amb vehicles, gual en mal estat, s	4+6	2,8	1,2	5	0	no		1	
g1856	u844	CARRER DE MANUEL BERTRAND	1810-1-e	barca	5,8	-		4	2,5	2	0	sí	1		
g1857	u844	CARRER DE MANUEL BERTRAND	1810-1-o	deprimit	4,7	-		4	2,5	2	0	sí	1		
g1858	u845	CARRER DE MANUEL BERTRAND	1810-2-e	barca	7,2	-		3	1	0	0	sí		1	
g1859	u845	CARRER DE MANUEL BERTRAND	1810-2-o	deprimit	6,1	-		3,8	1	0	0	sí		1	
g1860	u846	AVINGUDA DE JOSEP ANSELM CLAVÉ	1660-1-s	120	6,8	-		2,4	1,2	4,2	0	sí	1		
g1861	u846	AVINGUDA DE JOSEP ANSELM CLAVÉ	1660-1-n	120	9	-		2,4	1,2	5,4	0	sí	1		
g1862	u847	AVINGUDA DE JOSEP ANSELM CLAVÉ	1420-0-s	deprimit	6,2	-		3	1	0,7	0	sí		1	
g1863	u847	AVINGUDA DE JOSEP ANSELM CLAVÉ	1420-0-n	deprimit	5,8	-		3	1,2	5,4	0	sí	1		
g1864	u848	CARRER DE FLAQUER	1420-0-s	barca	5,9	-		3	1,2	0,5	0	sí		1	
g1865	u848	CARRER DE FLAQUER	1420-0-n	barca	6,1	-		3	1,2	1,4	0	sí		1	
g1866	u849	CARRER DEL CENTRE	1150-1-e	barca	4	-		3	2,4	1	0	sí		1	
g1867	u849	CARRER DEL CENTRE	1150-1-o	barca	7,8	pendet transversal en vorera		2	1	1	0	sí		1	
g1868	u850	CARRER MAJOR	1890-2-s-e	deprimit	4	falta PTI	4	3	0,8	0	0	sí		1	

Pla d'Accessibilitat Municipal. Fase 1 El casc urbà. Diagnosi.

Estat de l'accessibilitat en el territori. Guals de vianants.

Codi_GIS	UNIT_P	CARRER	ID_TRAM	TIPUS	PENDENT	ACTUACIONS		MIDES			GRAO ALÇADA	PTI	Accessible	Parcialment	No Accessible
						text	codi	Transversal	Longitudinal	Ample pas					
g1905	u868	CARRER DE LO GAITER DEL LLOBREGAT	1460-4-s	deprimit	4,2	-		3,6	1,2	1,4	0	sí		1	
g1906	u868	CARRER DE LO GAITER DEL LLOBREGAT	1460-6-n	barca	4,3	-		3	2	4,8	0	sí	1		
g1907	u869	CARRER DEL PRIMER DE MAIG	2430-1-e	barca	9,5	falta PTI	4	3,8	0,8	3	0	no		1	
g1908	u869	CARRER DEL PRIMER DE MAIG	2430-1-o	deprimit	2,9	-		4	1,2	1,4	0	sí		1	
g1909	u870	CARRER DEL SAC	1460-6-n	barca	6,6	-		1,8	1,4	3	1	sí	1		
g1910	u870	CARRER DEL SAC	1460-4-e	barca	7,3	-		1,8	1,4	3	0	sí	1		
g1911	u871	CARRER DE LO GAITER DEL LLOBREGAT	1460-4-s	deprimit	5,8	-		3,6	1,2	3	0	sí	1		
g1912	u871	CARRER DE LO GAITER DEL LLOBREGAT	1460-4-o	deprimit	9,2	-		3,8	1,2	0	0	sí		1	
g1913	u872	CARRER DE LO GAITER DEL LLOBREGAT	1460-3-s	deprimit	4,3	-		1,4	1,2	1,4	0	sí		1	
g1914	u872	CARRER DE LO GAITER DEL LLOBREGAT	1810-7-o	deprimit	8,2	-		1,4	1,2	0	0	sí		1	
g1915	u873	CARRER D'ENRIC MORERA	1460-4-s	deprimit	5,8	-		4	1,2	3	0	sí	1		
g1916	u873	CARRER D'ENRIC MORERA	1290-1-o	deprimit	4,4	-		2	1,2	1,4	0	sí		1	
g1917	u874	CARRER D'ENRIC MORERA	1810-7-e	deprimit	6,4	-		2,8	1,2	0	0	sí		1	
g1918	u874	CARRER D'ENRIC MORERA	1810-7-o	deprimit	8,4	-		3,2	1	0,1	0	sí		1	
g1919	u875	CARRER DE LA CARRETERA DE LA MAR	1830-2-e	barca	3,7	obliga a cadires a circular sobre PTI		1,4	1,2	8	0	sí	1		
g1920	u875	CARRER DE LA CARRETERA DE LA MAR	1830-1-s	illeta	0	-		2,2	----	1,2	0	no		1	
g1921	u875	CARRER DE LA CARRETERA DE LA MAR	1830-1-o	deprimit	6	-		3,4	1,2	2,2	0	sí	1		
g1922	u876	PLAÇA DE RAMON ROIGE I BADIA	2280-0-s	deprimit	2,3	-		2,4	1,2	0,2	0	sí		1	
g1923	u876	PLAÇA DE RAMON ROIGE I BADIA	2280-0-n	deprimit	6	-		3,2	1,2	1,6	0	sí	1		
g1924	u877	PLAÇA DE RAMON ROIGE I BADIA	2280-0-s	deprimit	4,1	-		2,8	1,2	1	0	sí		1	
g1925	u877	PLAÇA DE RAMON ROIGE I BADIA	2280-0-n	deprimit	8,9	falta PTI	4	2	1	1,6	2	no		1	
g1926	u878	PASSATGE DE L'ARUS	850-0-s	deprimit	5,8	-		3	1,2	1	0	sí		1	
g1927	u878	PASSATGE DE L'ARUS	850-0-e	deprimit	5,2	vorada en mal estat	6	3	1,2	4	1	sí	1		
g1928	u879	CARRER DEL PRIMER DE MAIG	2430-1-e	deprimit	8,9	falta PTI	4	3	1	1,6	2	no	1		
g1929	u879	CARRER DEL PRIMER DE MAIG	2430-1-o	deprimit	4,1	-		2	1,2	1,4	1	sí		1	
g1930	u880	CARRER DEL PRIMER DE MAIG	2430-2-e	deprimit	7,3	-		2,8	1,2	1	0	sí		1	
g1931	u880	CARRER DEL PRIMER DE MAIG	850-0-s	deprimit	6,3	-		2,6	1,2	1	0	sí		1	
g1932	u881	CARRER DEL PRIMER DE MAIG	2430-2-e	deprimit	4,3	-		2,6	1,2	1	0	sí		1	
g1933	u881	CARRER DEL PRIMER DE MAIG	2430-2-o	deprimit	4,7	-		2,6	1,2	1	0	sí		1	
g1934	u882	CARRER DE PAU CASALS	2165-7-s	deprimit	4,1	-		1,8	1,2	1	3	sí		1	
g1935	u882	CARRER DE PAU CASALS	2165-7-n	deprimit	4,1	-		1,8	1,2	0,2	0	sí		1	
g1936	u883	CARRER DE PAU CASALS	2165-6-n	barca	7,5	-		1,6	0,8	0,6	4	no			1
g1937	u883	CARRER DE PAU CASALS	1290-4	deprimit	7,3	efer gual (graó i pendent transversa	3	2	1,2	0	1	sí		1	
g1938	u884	CARRER D'ENRIC MORERA	1290-5-e	deprimit	4,2	-		2,2	1,2	1	0	sí		1	
g1939	u884	CARRER D'ENRIC MORERA	1290-4	barca	7,5	efer gual (graó i pendent transversa	3	1,6	0,8	0,6	4	no			1
g1940	u885	CARRER D'ENRIC MORERA	1290-3-e	deprimit	5,6	-		1,8	1,2	0,2	0	sí		1	

Pla d'Accessibilitat Municipal. Fase 1 El casc urbà. Diagnosi.

Estat de l'accessibilitat en el territori. Guals de vianants.

Codi_GIS	UNIT_P	CARRER	ID_TRAM	TIPUS	PENDENT	ACTUACIONS		MIDES			GRAO ALÇADA	PTI	Accessible	Parcialment	No Accessible
						text	codi	Transversal	Longitudinal	Ample pas					
g1941	u885	CARRER D'ENRIC MORERA	1290-3-o	deprimit	6,8	-		1	1,2	0	2	sí		1	
g1942	u886	CARRER D'ENRIC MORERA	850-0-s	deprimit	8,2	falta PTI	4	1,4	1,2	0	2	no		1	
g1943	u886	CARRER D'ENRIC MORERA	1290-2	barca	7,3	-		2	1,2	0	0	sí		1	
g1944	u887	CARRER D'ENRIC MORERA	1290-1-e	deprimit	6	-		1	1,2	0	1	sí		1	
g1945	u887	CARRER D'ENRIC MORERA	1290-1-o	barca	4,5	efer gual (graó i pendent transversa	3	1,4	1,2	0,1	4	sí		1	
g1946	u888	PASSATGE DE L'ARUS	850-0-s	deprimit	8,1	-		1	0,8	0	2	sí		1	
g1947	u888	PASSATGE DE L'ARUS	850-0-o	deprimit	8	-		1,8	0,8	0	0	sí		1	
g1948	u889	CARRER DE VILADECANS	1290-2	barca	4,5	-		1,4	1,2	0,1	2	sí		1	
g1949	u889	CARRER DE VILADECANS	2660-2-n	barca	5,6	efer gual (graó i pendent transversa	3	1,4	1	0,15	4	sí		1	
g1950	u890	CARRE D'ENRIC BORRAS	1460-9-s	barca	4,8	pendet transversal en vorera		2	1,2	0,8	0	sí		1	
g1951	u890	CARRE D'ENRIC BORRAS	1460-7-s	barca	4,6	-		1,8	1,4	6	0	sí	1		
g1952	u891	CARRER DE LO GAITER DEL LLOBREGAT	1460-9-s	barca	5,7	falta PTI	4	2,4	1,4	1,4	3	no		1	
g1953	u891	CARRER DE LO GAITER DEL LLOBREGAT	1460-9-n	deprimit	5,8	-		3	1,2	3	0	sí	1		
g1954	u892	CARRE D'ENRIC BORRAS	1280-6-e	deprimit	5,3	-		3	1,2	3	0	sí	1		
g1955	u892	CARRE D'ENRIC BORRAS	1280-6-o	deprimit	5,4	-		3	1,2	3	0	sí	1		
g1956	u893	CARRE D'ENRIC BORRAS	1280-6-e	deprimit	5,5	coincideix amb vehicles		2	1,2	1	0	sí		1	
g1957	u893	CARRE D'ENRIC BORRAS	1280-6-o	deprimit	5,4	-		2	1,2	1	0	sí		1	
g1958	u894	CARRE D'ENRIC BORRAS	2420-3-n	deprimit	5,4	-		2	1,2	1	0	sí		1	
g1959	u894	CARRE D'ENRIC BORRAS	1280-5-o	deprimit	5,3	-		2	1,2	1	0	sí		1	
g1960	u895	CARRER DE SANT JOAQUIM	2420-3-s	deprimit	5,5	coincideix amb vehicles		2	1,2	1	0	sí		1	
g1961	u895	CARRER DE SANT JOAQUIM	2420-3-n	deprimit	5,4	-		2	1,2	2	0	sí	1		
g1962	u896	CARRER DE SANT JOAQUIM	2420-2-s	deprimit	5,5	-		2	1,2	1	0	sí		1	
g1963	u896	CARRER DE SANT JOAQUIM	1280-5-o	deprimit	5,6	-		2	1,2	2	0	sí	1		
g1964	u897	CARRE D'ENRIC BORRAS	1280-5-e	barca	5,7	falta PTI	4	1,9	1,2	0	0	no		1	
g1965	u897	CARRE D'ENRIC BORRAS	1010-3-s	barca	5,6	falta PTI	4	1,9	1,2	0	1	no		1	
g1966	u898	CARRE D'ENRIC BORRAS	1010-4-n	barca	4,2	falta PTI	4	4	1,2	1,4	0	no		1	
g1967	u898	CARRE D'ENRIC BORRAS	1010-3-n	barca	5,1	falta PTI	4	4	1,2	1,4	0	no		1	
g1968	u899	CARRER DE JOAN MARAGALL	1010-3-n	barca	5,8	falta PTI	4	3,4	1	0	0	no		1	
g1969	u899	CARRER DE JOAN MARAGALL	1010-2-n	barca	5	falta PTI	4	3,4	1	0	0	no		1	
g1970	u900	CARRER DE JOAN MARAGALL	1010-3-s	barca	5,7	falta PTI	4	1,9	1	0	0	no		1	
g1971	u900	CARRER DE JOAN MARAGALL	1730-5-o	barca	4,1	falta PTI	4	1,9	1	0	0	no		1	
g1972	u901	CARRER DE JOAN MARAGALL	2420-2-n	barca	6,5	-		2	1,2	1,4	0	sí		1	
g1973	u901	CARRER DE JOAN MARAGALL	1730-5-o	deprimit	5,4	-		2	1,2	1,4	0	sí		1	
g1974	u902	CARRER DE JOAN MARAGALL	1730-6-e	deprimit	7	-		2	1,2	0,2	0	sí		1	
g1975	u902	CARRER DE JOAN MARAGALL	1730-6-n	deprimit	5,1	-		2	1,2	1,4	0	sí		1	
g1976	u903	CARRER DE SANT JOAQUIM	2420-2-s	deprimit	5,3	-		2	1,2	0,2	0	sí		1	

Pla d'Accessibilitat Municipal. Fase 1 El casc urbà. Diagnosi.

Estat de l'accessibilitat en el territori. Guals de vianants.

Codi_GIS	UNIT_P	CARRER	ID_TRAM	TIPUS	PENDENT	ACTUACIONS		MIDES			GRAO ALÇADA	PTI	Accessible	Parcialment	No Accessible
						text	codi	Transversal	Longitudinal	Ample pas					
g1977	u903	CARRER DE SANT JOAQUIM	2420-2-n	deprimit	6,7	-		2	1,2	2	0	sí	1		
g1978	u904	CARRER DE SANT JOAQUIM	2420-1-s	deprimit	7,5	-		1,6	1,2	1,4	0	sí		1	
g1979	u904	CARRER DE SANT JOAQUIM	1730-5-o	deprimit	4,3	-		2	1,2	2	0	sí	1		
g1980	u905	CARRER D'IGNASI IGLESIAS	1570-5-s	deprimit	5,3	-		2	1,2	0	0	sí		1	
g1981	u905	CARRER D'IGNASI IGLESIAS	1570-5-n	deprimit	5,5	-		1,8	1,2	0	0	sí		1	
g1982	u906	CARRER D'IGNASI IGLESIAS	1570-3-s	deprimit	5,7	-		1,4	1,2	0	0	sí		1	
g1983	u906	CARRER D'IGNASI IGLESIAS	1570-4	deprimit	5,6	-		1,6	1,2	0	0	sí		1	
g1984	u907	CARRER DE JOAN MARAGALL	1730-4-e	deprimit	5,4	-		1,6	1,15	0	0	sí		1	
g1985	u907	CARRER DE JOAN MARAGALL	1570-3-s	deprimit	5,6	-		1,8	1,2	0	0	sí		1	
g1986	u908	CARRER DE JOAN MARAGALL	1730-3-e	deprimit	5,5	-		1,2	1,2	0	0	sí		1	
g1987	u908	CARRER DE JOAN MARAGALL	1730-3-o	deprimit	5,6	-		1,4	1,1	0	0	sí		1	
g1988	u909	CARRER DE JOAN MARAGALL	1730-2-e	barca	4,1	passatge del mercat		3	1,2	0	4	no			1
g1989	u909	CARRER DE JOAN MARAGALL	1730-2-o	barca	5,8	passatge del mercat		2	1,2	0	4	no			1
g1990	u910	CARRER DE JOAN MARAGALL	1730-2-e	deprimit	5,3	-		4	1,2	1	0	sí		1	
g1991	u910	CARRER DE JOAN MARAGALL	1730-2-o	deprimit	5,2	-		4	1,2	1	0	sí		1	
g1992	u911	CARRER DE JOAN MARAGALL	1660-2-n	deprimit	5,2	-		4	1,2	2,5	0	sí	1		
g1993	u911	CARRER DE JOAN MARAGALL	1730-1-o	deprimit	5,1	-		4	1,2	2,5	0	sí	1		
g1994	u912	AVINGUDA DE JOSEP ANSELM CLAVÉ	1660-2-s	120	9,3	-		2,4	1,2	5,5	0	sí	1		
g1995	u912	AVINGUDA DE JOSEP ANSELM CLAVÉ	1660-2-n	120	9,2	-		2,4	1,2	5,5	0	sí	1		
g1996	u913	AVINGUDA DE JOSEP ANSELM CLAVÉ	1660-1-s	120	9,5	-		2,4	1,2	5,5	0	sí	1		
g1997	u913	AVINGUDA DE JOSEP ANSELM CLAVÉ	1660-1-n	120	9	-		2,4	1,2	5,5	0	sí	1		
g1998	u914	CARRE D'ENRIC BORRAS	1280-1-e	deprimit	9,3	falta PTI	4	1,2	1	0	1	no		1	
g1999	u914	CARRE D'ENRIC BORRAS	1280-1-o	barca	10,7	gual insuficient, sense PTI	3+4	1	0,8	0	2	no		1	
g2000	u915	CARRE D'ENRIC BORRAS	1280-1-e	deprimit	7,8	-		4	1,2	1	0	sí		1	
g2001	u915	CARRE D'ENRIC BORRAS	1280-1-o	deprimit	4,8	completar PTI	5	4	1,2	2,5	0	sí		1	
g2002	u916	CARRE D'ENRIC BORRAS	1280-2-e	deprimit	5,4	coincideix amb vehicles		4	1,2	2,5	0	sí		1	
g2003	u916	CARRE D'ENRIC BORRAS	1280-2-o	deprimit	6,9	-		4	1,2	2,5	0	sí		1	
g2004	u917	AVINGUDA DE JOSEP ANSELM CLAVÉ	1660-3-s	120	8,3	-		2,4	1,2	5,5	0	sí		1	
g2005	u917	AVINGUDA DE JOSEP ANSELM CLAVÉ	1660-3-n	120	7,9	-		2,4	1,2	5,5	0	sí		1	
g2006	u918	AVINGUDA DE JOSEP ANSELM CLAVÉ	1660-2-s	120	9	-		2,4	1,2	5,5	0	sí		1	
g2007	u918	AVINGUDA DE JOSEP ANSELM CLAVÉ	1660-2-n	120	8,8	-		2,4	1,2	5,5	0	sí		1	
g2008	u919	CARRE D'ENRIC BORRAS	1280-2-e	120	23,5	passatge del mercat		3,2	0,4	0	0	no			1
g2009	u919	CARRE D'ENRIC BORRAS	1280-2-o	120	19,5	passatge del mercat		3,2	0,4	0	0	no			1
g2010	u920	CARRE D'ENRIC BORRAS	1280-3-s	deprimit	6,3	-		2	1,2	0,8	0	sí		1	
g2011	u920	CARRE D'ENRIC BORRAS	1280-3-o	deprimit	5,5	-		2,4	1,2	0,6	0	sí		1	
g2012	u921	CARRE D'ENRIC BORRAS	1280-4-e	deprimit	6,6	-		2	1,2	0,6	0	sí		1	

Pla d'Accessibilitat Municipal. Fase 1 El casc urbà. Diagnosi.

Estat de l'accessibilitat en el territori. Guals de vianants.

Codi_GIS	UNIT_P	CARRER	ID_TRAM	TIPUS	PENDENT	ACTUACIONS		MIDES			GRAO ALÇADA	PTI	Accessible	Parcialment	No Accessible
						text	codi	Transversal	Longitudinal	Ample pas					
g2013	u921	CARRE D'ENRIC BORRAS	1280-4-o	deprimit	6	-		2	1,2	1	0	sí		1	
g2014	u922	CARRER D'IGNASI IGLESIAS	1570-6-s	deprimit	7,4	-		1,8	1,2	0,6	0	sí		1	
g2015	u922	CARRER D'IGNASI IGLESIAS	1570-6-n	deprimit	6,8	-		2,2	1,2	0,4	0	sí		1	
g2016	u923	CARRER D'IGNASI IGLESIAS	1570-5-s	deprimit	5,3	-		2	1,2	0,6	0	sí		1	
g2017	u923	CARRER D'IGNASI IGLESIAS	1570-5-n	deprimit	6,1	-		2,2	1,2	0,6	0	sí		1	
g2018	u924	CARRER DEL PRAT	2250-2-e	barca	8,8	passatge del mercat		4	1,2	0	0	sí		1	
g2019	u924	CARRER DEL PRAT	2250-2-o	barca	7,3	passatge del mercat		4	1,2	0,6	0	sí		1	
g2020	u925	CARRER DEL PRAT	2250-3-e	deprimit	4,5	-		2	1,2	1	0	sí		1	
g2021	u925	CARRER DEL PRAT	2250-3-o	deprimit	4,6	-		1,2	1,2	0,15	0	sí		1	
g2022	u926	CARRER DEL PRAT	2250-4-e	deprimit	4,2	-		1,4	1,2	0	0	sí		1	
g2023	u926	CARRER DEL PRAT	2250-4-o	deprimit	5,4	-		1,2	1,2	0	0	sí		1	
g2024	u927	CARRER D'IGNASI IGLESIAS	1570-7-s	deprimit	5,5	-		1,4	1,2	0	0	sí		1	
g2025	u927	CARRER D'IGNASI IGLESIAS	1570-7-n	deprimit	3,9	-		1,6	1,2	1	0	sí		1	
g2026	u928	CARRER D'IGNASI IGLESIAS	1570-6-s	deprimit	5,5	-		1,4	1,2	0	0	sí		1	
g2027	u928	CARRER D'IGNASI IGLESIAS	1570-6-n	deprimit	4,3	coincideix amb vehicles		1,2	1,2	0	0	sí		1	
g2028	u929	CARRER DEL PRAT	1010-5-n	barca	3	falta PTI	4	1,8	1,2	0	0	no		1	
g2029	u929	CARRER DEL PRAT	2250-5-o	barca	5,4	falta PTI	4	1,8	1,2	0	0	no		1	
g2030	u930	CARRER DEL PRAT	2250-5-e	deprimit	5	-		2	1,2	2	0	sí	1		
g2031	u930	CARRER DEL PRAT	2250-5-o	deprimit	5,1	-		2	1,2	2	0	sí	1		
g2032	u931	CARRER DEL PRAT	2250-6	deprimit	5,3	-		1,6	1,2	0,6	0	sí		1	
g2033	u931	CARRER DEL PRAT	2250-7-o	deprimit	10,7	-		1	1,2	0	0	sí		1	
g2034	u932	CARRER DE SANT JOAQUIM	2420-5-s	deprimit	5,3	-		3	1,2	0,6	0	sí		1	
g2035	u932	CARRER DE SANT JOAQUIM	2420-5-n	deprimit	5	-		2	1,2	2	0	sí		1	
g2036	u933	CARRER DE SANT JOAQUIM	2420-4	deprimit	10,7	falta PTI	4	1,4	1,2	0	0	no		1	
g2037	u933	CARRER DE SANT JOAQUIM	2420-3-n	deprimit	5,1	falta PTI	4	2	1,2	2	0	no		1	
g2038	u934	CARRER DEL PRAT	2250-6	deprimit	6,1	-		1,8	1,2	1	0	sí		1	
g2039	u934	CARRER DEL PRAT	2250-7-o	barca	6,5	-		1,6	1,2	0,2	0	sí		1	
g2040	u935	CARRER DE CERDANYOLA	2471-1-s	deprimit	6,2	-		1,8	1,2	4,6	0	sí	1		
g2041	u935	CARRER DE CERDANYOLA	2471-1-n	deprimit	6,1	-		2	1,2	1	0	sí		1	
g2042	u936	CARRER DE BEGUES	910-1-e	deprimit	4,5	-		1,6	1,2	0,4	0	sí		1	
g2043	u936	CARRER DE BEGUES	910-1-o	deprimit	4,9	-		1,4	1,2	0,4	0	sí		1	
g2044	u937	CARRER DE SANT JOAQUIM	2420-3-s	deprimit	7	-		1,6	1,2	0	0	sí		1	
g2045	u937	CARRER DE SANT JOAQUIM	2420-3-n	barca	5,9	falta PTI	4	2	1	2,2	0	no		1	
g2046	u938	CARRER DE LA CARRETERA DE LA MAR	1830-4-e	barca	6,2	-		1,6	1,6	1,8	0	sí		1	
g2047	u938	CARRER DE LA CARRETERA DE LA MAR	1830-4-c	illeta	0	-		3,8	----	1,2	0	no	1		
g2048	u938	CARRER DE LA CARRETERA DE LA MAR	1830-4-o	barca	6,3	-		1,6	1,6	1,8	0	sí	1		

Pla d'Accessibilitat Municipal. Fase 1 El casc urbà. Diagnosi.

Estat de l'accessibilitat en el territori. Guals de vianants.

Codi_GIS	UNIT_P	CARRER	ID_TRAM	TIPUS	PENDENT	ACTUACIONS		MIDES			GRAO ALÇADA	PTI	Accessible	Parcialment	No Accessible
						text	codi	Transversal	Longitudinal	Ample pas					
g2049	u939	AVINGUDA DE LA VERGE DE MONTSER	2690-5	120	8,7	-		3,6	1,2	3,4	0	sí	1		
g2050	u939	AVINGUDA DE LA VERGE DE MONTSER	2690-4-c	120	8,7	-		3,6	1,2	5,2	0	sí	1		
g2051	u939	AVINGUDA DE LA VERGE DE MONTSER	2690-4-c	120	7,9	-		3,6	1,2	5,2	0	sí	1		
g2052	u939	AVINGUDA DE LA VERGE DE MONTSER	2690-4-n	120	8,3	-		3,6	1,2	3	0	sí	1		
g2053	u940	CARRER DE LA CARRETERA DE LA MAR	1830-3-e	barca	6,6	-		1,6	1	2,2	0	sí	1		
g2054	u940	CARRER DE LA CARRETERA DE LA MAR	1830-3-s	illeta	0	-		4,5	----	1,2	0	no		1	
g2055	u940	CARRER DE LA CARRETERA DE LA MAR	1830-3-o	barca	8,1	-		1,6	1	2,4	0	sí	1		
g2056	u941	CARRER DE LA CARRETERA DE LA MAR	1830-3-e	deprimit	3,8	-		4	1,2	5,4	0	sí	1		
g2057	u941	CARRER DE LA CARRETERA DE LA MAR	1830-2-s	illeta	0	-		4,5	----	1,2	0	no		1	
g2058	u941	CARRER DE LA CARRETERA DE LA MAR	1830-2-o	deprimit	4,7	-		2,8	1,2	2	0	sí	1		
g2059	u942	CARRER DE PAU CASALS	2165-7-s	deprimit	3,4	-		3,4	1,2	2	0	sí	1		
g2060	u942	CARRER DE PAU CASALS	2165-8	deprimit	3,3	-		3,4	1,2	2	0	sí	1		
g2061	u943	CARRER DE PAU CASALS	2165-11-s	deprimit	3,7	-		3,4	1,2	6,4	0	sí	1		
g2062	u943	CARRER DE PAU CASALS	2165-9	deprimit	3	-		3,4	1,2	12,2	0	sí	1		
g2063	u944	CARRER DE PAU CASALS	2165-11-s	barca	9,8	falta PTI	4	2	1,1	2,9	1	no		1	
g2064	u944	CARRER DE PAU CASALS	1280-7-e	barca	4,7	-		2	1,2	1,15	2	sí		1	
g2065	u945	CARRER DE PAU CASALS	2165-11-s	barca	10	falta PTI	4	2	1	1,4	1	no		1	
g2066	u945	CARRER DE PAU CASALS	910-2-e	barca	10,5	falta PTI	4	4	1	1,5	1	no		1	
g2067	u946	CARRER DE PAU CASALS	2165-11-s	120	10,8	-		2,4	1,2	1,4	1	sí		1	
g2068	u946	CARRER DE PAU CASALS	2165-12-n	barca	8,5	falta PTI	4	4	1	0,9	0	no		1	
g2069	u947	CARRER D'ENRIC BORRAS	1280-7-e	barca	4,7	-		2	1,2	1,15	2	sí		1	
g2070	u947	CARRER D'ENRIC BORRAS	2165-9	barca	5	-		2	1,2	5	0	sí	1		
g2071	u948	CARRER DE BEGUES	910-2-e	barca	10	falta PTI	4	2,8	1	0,8	1	no		1	
g2072	u948	CARRER DE BEGUES	910-2-o	barca	10	falta PTI	4	2	1	0,8	1	no		1	
g2073	u949	CARRER DEL PRAT	2250-9	barca	8,5	falta PTI	4	4	1	0,9	0	no		1	
g2074	u949	CARRER DEL PRAT	2165-11-n	120	8	PTI mal direccionat	5	2,4	1,2	1,4	2	sí		1	
g2075	u950	CARRER DE LA VILA DE BEGUR	2680-0-s	barca	8	-		2	1	0,8	1	sí		1	
g2076	u950	CARRER DE LA VILA DE BEGUR	2680-0-n	barca	11,5	-		2	1	0,9	0	sí		1	
g2077	u951	CARRER DEL PRAT	2250-8-e	deprimit	3,9	afectat obres CC Palmira D.		2,8	1,2	2	0	sí	1		
g2078	u951	CARRER DEL PRAT	2250-8-o	deprimit	3,3	-		2,8	1,2	2	0	sí	1		
g2079	u952	CARRER DEL PRAT	2250-7-e	deprimit	4,3	completar PTI	5	2	1,2	3	0	no		1	
g2080	u952	CARRER DEL PRAT	2250-7-o	deprimit	3,2	-		2,6	1,2	0,4	0	sí		1	
g2081	u953	CARRER DE LO GAITER DEL LLOBREGAT	1460-11-s	deprimit	4,1	afectat obres CC Palmira D.		2,4	1,2	2	0	sí	1		
g2082	u953	CARRER DE LO GAITER DEL LLOBREGAT	1460-11-o	deprimit	4,9	completar PTI	5	4	1,2	3,4	0	no		1	
g2083	u954	CARRER DE LO GAITER DEL LLOBREGAT	1460-10-s	deprimit	4,3	-		3,6	1,2	2	0	sí	1		
g2084	u954	CARRER DE LO GAITER DEL LLOBREGAT	1460-10-n	barca	6,6	-		3,6	1,4	2	0	sí	1		

Pla d'Accessibilitat Municipal. Fase 1 El casc urbà. Diagnosi.

Estat de l'accessibilitat en el territori. Guals de vianants.

Codi_GIS	UNIT_P	CARRER	ID_TRAM	TIPUS	PENDENT	ACTUACIONS		MIDES			GRAO ALÇADA	PTI	Accessible	Parcialment	No Accessible
						text	codi	Transversal	Longitudinal	Ample pas					
g2085	u955	CARRER DE BEGUES	910-1-e	deprimit	3,2	-		2,8	1,2	0,4	0	sí		1	
g2086	u955	CARRER DE BEGUES	910-1-o	deprimit	5,2	-		3,8	1,2	3	0	sí	1		
g2087	u956	CARRER DE BEGUES	910-2-e	barca	8,5	falta PTI	4	2	1	0,8	2	no		1	
g2088	u956	CARRER DE BEGUES	910-2-o	barca	9,6	falta PTI	4	2	1	0,8	2	no		1	
g2089	u957	RONDA DE LLEVANT	1665-0	120	5	falta PTI	4	2,4	1,2	2,2	0	no		1	
g2090	u957	RONDA DE LLEVANT	1665-0	illeta	0	-		2,6	----	3,5	0	no	1		
g2091	u957	RONDA DE LLEVANT	s.d.	illeta	0	-		5,5	----	0,9	0	no		1	
g2092	u957	RONDA DE LLEVANT	s.d.	120	10,1	falta PTI	4	5,5	1,4	5	0	no		1	
g2093	u958	CARRER DE LO GAITER DEL LLOBREGAT	1460-13-s	barca	9,6	ampliar gual i dotar de PTI	3+4	1	1,2	6	2	no		1	
g2094	u958	CARRER DE LO GAITER DEL LLOBREGAT	1460-13-n	barca	12,1	ampliar gual i dotar de PTI	3+4	1	1,2	6	0	no		1	
g2095	u959	CARRER D'IGNASI IGLESIAS	1570-9-s	barca	14,1	ampliar gual i dotar de PTI	3+4	1	0,8	6	2	no			1
g2096	u959	CARRER D'IGNASI IGLESIAS	1570-9-n	barca	11,2	ampliar gual i dotar de PTI	3+4	1	1	6	1	no		1	
g2097	u960	CARRER DE LO GAITER DEL LLOBREGAT	1460-10-s	barca	8	-		1,2	1,2	1,6	0	sí	1		
g2098	u960	CARRER DE LO GAITER DEL LLOBREGAT	1460-10-n	deprimit	4,4	-		2,4	1,2	2	0	sí	1		
g2099	u961	CARRER DE CERDANYOLA	2471-1-s	barca	7,6	-		2	1,4	3,7	2	sí		1	
g2100	u961	CARRER DE CERDANYOLA	2471-1-n	barca	7,2	vorera amb pendent transversal		3,4	1,2	0,1	0	sí		1	
g2101	u962	CARRER DE SANT CUGAT	2471-2-n	barca	9,5	-		2	1,2	0,1	0	sí		1	
g2102	u962	CARRER DE SANT CUGAT	2417-0-o	barca	7,2	vorera amb pendent transversal		3,4	1,2	0,1	0	sí		1	
g2103	u963	CARRER DE SANT CUGAT	2417-0-e	deprimit	4,5	-		2,6	1,2	1	0	sí		1	
g2104	u963	CARRER DE SANT CUGAT	2417-0-o	deprimit	4,3	-		2,6	1,2	1	0	sí		1	
g2105	u964	CARRER DE SANT JOAQUIM	2420-5-s	deprimit	4,3	-		1,6	1,2	1	0	sí		1	
g2106	u964	CARRER DE SANT JOAQUIM	2420-5-n	barca	7,4	falta PTI	4	2	1,2	2,35	0	no		1	
g2107	u965	CARRER DE SANT JOAQUIM	2420-6	deprimit	5	-		2,4	1,2	1	0	sí		1	
g2108	u965	CARRER DE SANT JOAQUIM	2420-5-n	deprimit	3,5	-		2,4	1,2	3	0	sí	1		
g2109	u966	CARRER DEL RECTOR PERE PELLICER	2190-2-e	barca	9,3	-		2	0,8	0	0	sí		1	
g2110	u966	CARRER DEL RECTOR PERE PELLICER	2420-5-n	deprimit	3,5	-		2,4	1,2	3	0	sí	1		
g2111	u967	CARRER DEL RECTOR PERE PELLICER	2190-2-e	barca	----	-		----	----	----	----	----		1	
g2112	u967	CARRER DEL RECTOR PERE PELLICER	2190-2-o	deprimit	4,5	-		2	1,2	1	0	sí		1	
g2113	u968	CARRER DEL RECTOR PERE PELLICER	2190-3-e	barca	8,7	-		2	0,8	0	0	sí		1	
g2114	u968	CARRER DEL RECTOR PERE PELLICER	2190-3-n	deprimit	7,1	-		3,2	1,2	2	0	sí	1		
g2115	u969	CARRER DE CERDANYOLA	2471-2-s	deprimit	8,3	falta PTI	4	2	1,2	5,4	0	no		1	
g2116	u969	CARRER DE CERDANYOLA	2471-2-n	deprimit	4,5	-		1,6	1,2	1	0	sí		1	
g2117	u970	CARRER DEL RECTOR PERE PELLICER	2190-3-e	barca	6,8	-		4	1,2	2	0	sí	1		
g2118	u970	CARRER DEL RECTOR PERE PELLICER	1460-11-e	barca	5,6	-		3,8	1	2	0	no	1		
g2119	u971	CARRER DE LO GAITER DEL LLOBREGAT	1460-11-s	barca	5,2	adaptar PTI a nous criteris	5	2,2	1,6	2	0	no		1	
g2120	u971	CARRER DE LO GAITER DEL LLOBREGAT	1460-12-n	barca	6,3	completar PTI	5	1,8	1,6	6,4	2	no		1	

Pla d'Accessibilitat Municipal. Fase 1 El casc urbà. Diagnosi.

Estat de l'accessibilitat en el territori. Guals de vianants.

Codi_GIS	UNIT_P	CARRER	ID_TRAM	TIPUS	PENDENT	ACTUACIONS		MIDES			GRAO ALÇADA	PTI	Accessible	Parcialment	No Accessible
						text	codi	Transversal	Longitudinal	Ample pas					
g2157	u989	AVINGUDA DE JOSEP ANSELM CLAVÉ	1660-5-n	120	3,4	-		2,2	1,2	5,5	0	no	1		
g2158	u990	AVINGUDA DE JOSEP ANSELM CLAVÉ	1660-4-s	120	7,8	-		2,4	1,2	5,5	0	sí	1		
g2159	u990	AVINGUDA DE JOSEP ANSELM CLAVÉ	1660-4-n	120	8,1	-		2,4	1,2	5,5	0	sí	1		
g2160	u991	AVINGUDA DE JOSEP ANSELM CLAVÉ	1660-3-s	120	8,9	-		2,4	1,2	5,5	0	sí	1		
g2161	u991	AVINGUDA DE JOSEP ANSELM CLAVÉ	1660-3-n	120	8,8	comparteix amb vehicles		4,8	1,2	5,5	0	sí	1		
g2162	u992	CARRER DEL PRAT	2250-1-e	deprimit	4,4	comparteix amb vehicles		4,2	1,2	2	0	sí	1		
g2163	u992	CARRER DEL PRAT	2250-1-o	deprimit	9,7	-		4,2	1,2	1	0	sí		1	
g2164	u993	CARRER DEL PRAT	1660-4-s	deprimit	5,9	-		4,2	1,2	1	0	sí		1	
g2165	u993	CARRER DEL PRAT	2250-2-o	deprimit	4,9	-		4,2	1,2	4	0	sí		1	
g2168	u995	RONDA DE LLEVANT	s.d.	plataforma	0		4	4	1,2	4,8	0	no		1	
g2169	u995	RONDA DE LLEVANT	s.d.	120	7,6	compartit amb bicicletes, sense PTI i connectant camins		4	1,2	5	0	no	1		
g2170	u995	RONDA DE LLEVANT	s.d.	120	9			4	1,2	5	0	no	1		
g2171	u995	RONDA DE LLEVANT	s.d.	plataforma	0		4	4	1,2	8	0	no		1	
g2172	u996	desconegut	1084-1-n	barca	8,6			1,8	1,2	1,6	1	sí		1	
g2173	u996	desconegut	1084-1-o	illeta	0	Compartit amb bicicletes		5,4	----	5	0	sí	1		
g2174	u996	desconegut	1084-1-o	barca	7,3			1,8	1,2	1,6	2	sí		1	
els següents guals no estan en inventari 2007															
g2256		CARRER DEL VALLÈS	2580-4-e	barca		PTI mal direccionat	5							1	
g2257		CARRER DEL VALLÈS	2580-4-o	barca		PTI mal direccionat	5							1	
g2258		CARRER DE LA CERDANYA	1160-1-e	barca		PTI mal direccionat	5							1	
g2259		CARRER DE LA CERDANYA	1160-1-o	barca		PTI mal direccionat	5							1	
		CARRER PIRINEUS	2230-2-n	calçada elevada								sí			1
		CARRER PIRINEUS	2230-2-s	calçada elevada								sí			1
		CARRER LLEIDA	1750-3-s	120								sí	1		
		CARRER TIBIDABO	2540-2-e	deprimida								sí	1		
		CARRER TIBIDABO	2540-3-e	deprimida								sí	1		
		AVINGUDA REMOLAR	2290-13-e	deprimida								sí	1		
		AVINGUDA REMOLAR	2290-13-o	barca								sí	1		
													847	1083	46

Pla d'Accessibilitat Municipal. Fase 1 El casc urbà. Diagnosi.

Estat de l'accessibilitat en el territori. Semàfors.

Codi ID_S	ADREÇA	COORDENADES QUADRE		TIPUS	DISPOSITIU SONOR			OBSERVACIONS
		COORD_X	COORD_Y		Inventari 2017	2020,00	Sense vianants	
S-01	Carretera de la Platja - Cementiri Sud	425304,06	4574018,26		N	S		
S-02	Av. Onze Setembre - Av. Remolar				N	S		s'ha suprimit al construir la rotonda
S-03	Av. Onze Setembre - Ctra. de l'Aviació	424222,04	4574833,40		N	S		
S-04	Av. Onze Setembre - Carrer Riu Xúquer	423735,50	4574806,00		N	S		
S-05	Ronda Llevant - Av. Verge de Montserrat	425292,11	4576046,17	AP	N	S		
S-06	Av. Onze Setembre - Ctra. de la Marina	425105,90	4575132,05		N	S		
S-07	Av. Onze Setembre - Ctra. de la Bunyola	424878,61	4575043,70		N	S		
S-08	Av. Onze Setembre - Barceloneta	424775,05	4574988,42		N	S		
S-09	Av. Onze Setembre - Carrer Dolores Ibarruri	423605,63	4574823,73		N	S		
S-10								No consta en cap document consultat
S-11	Av. Anselm Clavé - Carre Enric Borràs	424550,30	4576288,44	AP	N	S		
S-12	Av. Ansel Clavé - Ronda de Llevant	424921,15	4576468,84		N	S		
S-13	Av. Onze Setembre - Carrer Riu Llobregat	423270,50	4574667,30		N	S		
S-14	Carrer Dr. Soler i Torrens - Passatge de l'Estació	423976,30	4576054,50		S	S		
S-15	Carrer lo Gaiter de Llobregat - Ctra. de la Marina	424665,29	4575932,84		S	S		
S-16	Av. Anselm Clavé - Carrer de les Moreres	424755,41	4576377,62	AP	N	S		
S-17	Carrer Riu Llobregat - Carrer Riu Xúquer	423714,18	4574554,11		N	S		
S-18	Ronda Llevant - Av. Onze Setembre	425304,00	4575386,10		N	S		
S-19	Av. Onze Setembre - Ronda Sud - Ronda Ponent	423003,31	4574513,28		N	S		
S-20	Av. Onze Setembre - Carrer Antoni Tàpies	424385,47	4574814,16		N	S		
S-21	Av. Onze Setembre - Carrer Jaume Casanovas	424500,34	4574850,71		N	S		
S-22	Av. Onze Setembre - Carrer Canudes	422730,05	4574432,03		N	S		Situat al polígon Mas Blau
S-23	Carrer Viladecans - Carrer Pintor Fortuny - Carrer Frederic Soler			SV			X	Per accionament de pilones
S-24	Carrer Major - Carrer Ferrocarril - Carrer Nicolás Maria U	424282,10	4576279,30	SV			X	Regulació circulació un sol sentit
S-25	Av. Onze de Setembre - carrer Rector Homs	425240,87	4575241,30		N	S		
S-26	Carrer 100 - Carrer E	426211,60	4574893,20		N	S		Situat al polígon Pratenc
S-27	Av. Onze de Setembre - carrer Alta Ribagorza	422404,30	4574250,19		N	S		Situat al polígon Mas Blau
S-28	Ctra. de la Marina - Carrer Lleida	424921,05	4575406,19			S		
S-29	Carrer de l'Om - Ronada de Ponent	422766,55	4575121,17	AP		N		Situat polígon Mas Mateu

AP = Avis Pulsador, per pas vianants
SV = Sense regulació de pas de vianants

Pla d'Accessibilitat Municipal. Fase 1 El casc urbà. Diagnosi.

Estat de l'accessibilitat en el territori. Espais públics.

CODI SIG ID_TRAM	TIPUS	NOM	zones						equipament mobiliari	senyalètica	escala	rampa	en jardines			nivell accessibilitat	observacions
			itinerari	estada	jocs infantils	jocs bioludables	esbarjo	gossos					altres	arbrat	parterres		
35	plaça	Antonio Martín Sánchez	x	x	26			x	E, P, B, F, T, Z	-			x			4	plaça en entorn de vianants, amb àrees d'estada i de jocs
40	plaça	La Granja Colominas	x	x	15	B03		x	E, P, B, F, T, U, Z	X			X	X	X	4	plaça amb zones d'estada i pistes esportives, el paviment és de terratzo ratllat blanc i vermell, trams en mal estat. Inclosa actuació en les pistes esportives en PAM 19-23
275	jardins	Hort de la Virtudes	x	x	16				E,P,B,F,T,J,U	X			X	X		2	parada de bus fora de servei per obres
645	carrer	Músic Blai Carmona	x	x	55				E, P, B, S, Ar	-			X	X		2	carrer en plataforma única que dona accés a escola bressol, equipat amb jocs infantils i amb parterre en línia de façana, bancs i cadires sense braços
745	plaça	Agricultura	X	X					E, P, B, A				X	X			
804-8-n	Avinguda	Apel·les Mestres (Corre Can)					G08									1	zona d'esbarjo de gossos en vorera
805	jardins	Andalusia	x	x	48	B01	G05		E, P, B, F, T, U	x	x	x	x	x	x		
825	plaça	Aigua	X	X			G10		E, P, B, A, U, Z				X	X			espai entre equipaments que dona accés a l'edifici d'Aigües del Prat. Hi ha una font ornamental
832	jardins	Àngel Guimerà	x	x					E, P, B, Z	X			X	X		3	espai interior amb paviment de fusta presenta trams en mal estat, la vegetació envaeix l'itinerari, al seure als bancs s'ocupa l'itinerari i no hi ha l'espai de gir lateral. És un espai per a reserva de gats. S'ha substituït l'entramat interior.
833	plaça	Anna Frank	x	x	01				E, P, B	X			X	X			espai públic en illa oberta, amb terrasses i accés de vehicles a guals
835	plaça	Antonio Machado	x	x	02				E, P, B, T	X			x				
890	carrer	La Ballestera			11											4	
920	plaça	Blanes	X	X					E, P, B, F, A	X			X	X		1	Plaça construïda sobre aparcament soterrat, forma un espai continuu amb els Jardins de Garrovillas, on hi ha els jocs infantils.
1005	espai entre c. Major i c. Ferrocarril		X				G01		P, B, F, T, Z	X			X			3	condicionat com CorreCan amb equipament standard
1020	parc	Fondo d'en Peixo	X	X	21 10	B02	G09	X	E, P, A, B, F, T	X			X	X	X		parc i espai de circulació i estada entre equipaments, hi ha un petit estany. S'inclou l'av. Del Canal

Pla d'Accessibilitat Municipal. Fase 1 El casc urbà. Diagnosi.

Estat de l'accessibilitat en el territori. Espais públics.

CODI SIG ID_TRAM	TIPUS	NOM	zones							equipament mobiliari	senyalètica	escala	rampa	enjardiname			nivell accessibilitat	observacions
			itinerari	estada	jocs infantils	jocs bioludable	esbarjo	gossos	altres					arbrat	parterres	prats		
1082	jardins	La Pau	X	X	13	B05	G12	X	E, B, P, F, T, Z (font ornamental i petanca)	X		X	X	X		2	font ornamental amb canals d'aigua i ponts per travessar-los, paviment "ratllat" amb juntes molt amples	
1083-14-s	avinguda	Onze de Setembre	X	X	59				E, P, B, T	X								
1085	plaça	Pau Casals	X	X	34				E, P, B, Pl, A	X			X	X		2	Plaça al entorn de Torre Balcells, plataforma amb graó perimetral	
1140	plaça	La Vila	X	X					E, B, F, Pl, T, U, J				X			3	plaça amb diferents equipaments i serveis, convivència amb actes públics, terrasses, difícil accés al ajuntament	
1145	jardins	Cementiri Vell	X	X	03		G03		E, P, B, T, F	X	X	X	X			3	rampes i escales sense passamans	
1300	plaça	Espanya	X	x				X	E, P, A, S, B, Z	X			X	X		1	cabina tf, parquímetre, jardineres, poste elèctric	
1320	avinguda	Enric Prat de la Riba		X					B, J, S, P								zona d'estada, paviment una mica irregular, accés amb pendent	
1330	plaça	Pintor Grau Sala																
1385	jardins	Garrovillas	X	X	51			X	E, B, P, F, Pl, A	X			X	X		1	forma un espai continu amb la plaça Blanes, a l'espai de la continuació del c. Enric Morera hi ha terrassa de bar	
1432	jardins	Francesc Macià	X	X	12			X	E, P, B, F, Z	X			X	X		2	amb estany en la mitgera	
1440	avinguda	Dr. Gallart Monés			39												jocs infantils en execució	
1485	jardins	Germans Lumière	X	X	20				E, P, B, F	X			X			2		
1560	plaça	L'Església	X	X	32				E, B, P, U, F, T	X	X	X	X	X		4	amb projecte de reurbanització parcial	
1621	Jardins	Torre Muntadas	x	x				x	E, P, Pl, A, F, F, B, S, Z	X			X	X		3	Paviment panot, Sauló i pedra. Transicions amb petites rampes	
1625	jardins	Joan Salvat Papasseit	X	X	27			X	E, B, P, F, T, Z	X			X	X		1	reurbanitzat el 2019	
1635	plaça	Joan García Nieto	X	X					E, P, B, F	X	X	X	X	X	X	1	en parterres hi ha ventilacions del metro, elements arran de façana. Es podria fer prova de senyalització tàctil d'itineraris des de rampa fins accés a pati de Capsa i Promoció Econòmica	
1627	plaça	Joan Fuster	X	X	04				E, P, B, T,									
1661	entorn	estació de Bombament	x						Pl, B, P, Z				X			5	disposició de troncs marcant límit no deixen passar	

Pla d'Accessibilitat Municipal. Fase 1 El casc urbà. Diagnosi.

Estat de l'accessibilitat en el territori. Espais públics.

CODI SIG ID_TRAM	TIPUS	NOM	zones						equipament mobiliari	senyalètica	escala	rampa	enjardiname			nivell accessibilitat	observacions
			itinerari	estada	jocs infantils	jocs biosaludable	esbarjo	gossos					altres	arbrat	parterres		
1720	plaça	La Cerdanya							E				X	X	5	espai central enjardinat amb circulació de vehicles i sense cap accés de vianants	
1740	jardins	veterinari Rof i Codina	x						E, P, S				x	x	3	plaça amb vial perimetral, voreres, aparcament i espai central enjardinat	
1743-1-i	plaça	6a Fase Sant Roc	X	X	23				E,P,B,T	X			X				
1745	polígon	La Granja	X	X	30.2			X	E, P, B, F, Z	X			X	X	X	3	interior d'illa amb jocs i elements escultòrics,
1746	plaça	La Granja	X	X	30.1		G06	X	E, P, B	X			X			4	S'ha acondicionat espai per a gossos i pista de petanca en el costat sud del vial
1748	plaça	Louis Braille	X	X	05			X	E, P, B, F, T, Pl, A, K, Z	X	X	X	X	X			Espai entre edificis, amb jocs, s'ha modificat topografia creant elevacions on es situen els jocs. Hi ha petanques, una pèrgola,...
1772	jardins	Lluís Companys	X	X		B04		X		X		X	X	X			Espai al límit del casc urbà amb la ronda Llevant, al tram nord es permet l'aparcament i està urbanitzat a precari, la part sud té un jardí, zona d'estada, jocs biosaludables i element escultòric
1775-1-e	carrer	Riu Llobregat	X	X	40				E, P, B, T	X			X	X	X	2	
1775-4-n	carrer	Riu Llobregat (Metro Parc Nou)	X	X	54				E, P, B, T, U, Z	X			X	X		1	
1785	plaça	Maria Aurèlia Capmany	x	x	33				E, P, B, F				X	x		4	vorada jardí en límit de sauló que sobresurt i crea graó. Pas escanyat entre parterre llarg i àmbit plaça
1790	plaça	Mestre Estalella	X	X					E, P, B, Z				X				plaça pavimentada amb elements escultòrics
1830-5	àrea estada en c.	Carretera de la Marina	X	X	09			X	E, P, B, F, A, Pl	X			X	X		3	terrasa de bar
1880-3	cruïlla	Maurici Vilomara	x	x					E, P, B, S, Pl, J	X			X			2	
1893	jardins	Mercè Rodoreda	x	x	17				E,P,B, Pl, U	X			X	X		4	espai en cantonada
1925	jardins	Mon Racó	X	X	18				E, P, B, F, T, Pl, A	X	X		X	X		1	en procés de reurbanització. Anàlisi fet sobre projecte
1965	plaça	Montserrat Roig	X	X	61			X	E, P, B, Pl,	X			X			2	parcialment ocupada per aparcament
2020-4		Solar de Les Monges			44											2	
2035	plaça	Estany de Sant Maurici	X	X	37				E, P, B, F, T, A, Z	X			X			5	hi ha un urinari per gossos, el perímetre amb vorada tipus jardí no permet accedir al centre ni als jocs per cap punt. Inclosa actuació en PAM 19-23
2090	plaça	Barri d'Orcasitas	X	X	38				E, P, B, T	X			X				plaça en entorn de vianants, amb àrees d'estada i de jocs

Pla d'Accessibilitat Municipal. Fase 1 El casc urbà. Diagnosi.

Estat de l'accessibilitat en el territori. Espais públics.

CODI SIG ID_TRAM	TIPUS	NOM	zones						equipament mobiliari	senyalètica	escala	rampa	enjardiname			nivell accessibilitat	observacions
			itinerari	estada	jocs infantils	jocs bioludable	esbarjo	gossos					altres	arbrat	parterres		
2095	jardins	La Noguera	X	X	53				E,P,B,T,F,A,J,Tf, Z	X			X	X		4	Espai amb lleuger pendent, hi ha graons aïllats formant plataformes, desnivell entre el sauló i els pav. del entorn
2097	plaça	Ovidi Montllor	X	X	06				E, P, B, F, T	X			X	X	X		
2102	jardins	Paco Candel	x	x	42				E, B, P, F	x			x	x	x		algun tram del pav. de sauló amb graó
2135	parc	La Solidaritat	X	x	22		G13	x	E, K, P, B, F, S	x	x	x	x	x	x		estany i bar, hi ha turons amb camins en pendent i trams
2155	plaça	Pere Calders	X	X	07				E, P, B, F, T	X			X	X	X		
2185	plaça	Catalunya	x	x	24			x	E,P, B, F, T, A, S, Z...	x			x		x		Pèrgola, accés a metro i aparcament soterrat
2195	plaça	La Remodelació	X	X					E, P, B, Z				X				plaça a Sant Cosme
2231	plaça	Pirineus	x	x					E, P, B, A, J, F	x			x	x	x		
2272	Jardins	Racó de cal Saboia	X	X	49	B06	G02		E, P, B, T, F, U,	X		X	X	X	X	3	rampes sense passamà, una és massa llarga.
2275	jardins	Racó de l'ombra	X	X	19				E, P, B, T, F*	X			X			4	Sembla que hi havia font. Perímetre amb panot ratllat
2280	plaça	Ramon Roigé i Badia	X	X	43			X	E, P, B, T, F, Z	X			X			2	
2295	jardins	La Ribera	X	X				X	E, P, B, T, F, Z	X			X			3	hi ha l'skate park i el local de la petanca, està prevista la creació de nous passos i guals de vianants
2335	jardins	La Ricarda	X	X	14				E, P, B, F, T, J	X			X				amb terrasses de bar
2410		entorn parròquia Sant Roc															
2425	plaça	Sant Jordi	X	X	35				E,P,B, F, T, Z	X			X	X	X	2	enjardinament fent turons, però sense itineraris en
2472-1	carrer	Sarajevo	X	X	08				E, P, B, F, T	X			X				
2477	plaça	Disset de Setembre	X	X	36				E, P, B, T, F, J, Z	X			X				dona accés al CAP, hi ha cabina de l'ONCE. Inclosa
2535-2-n	passeig	Ramon Codina			41												
2615	plaça	Mestre Ventura i Tort	x	x				x	E, P, B, F	X			x	x	x	4	per accedir al àmbit de la font hi ha un graó. Verificar si en l'aparcament hi ha places PMR
2685	carrer	Dolores Ibárruri			58?	B07											
2692	espai d'accé	CEM Estruch	X	X				X	E, P, B. A, Z	X			X			2	podria tenir senyalització tàctil d'itineraris
2700	plaça	La Constitució	X	X	29				E, P, B, T, A, F, U, J	X			X			3	amb espai lliure pavimentat per fer activitats

Pla d'Accessibilitat Municipal. Fase 1 El casc urbà. Diagnosi.

Estat de l'accessibilitat en el territori. Espais públics.

CODI SIG ID_TRAM	TIPUS	NOM	zones							equipament mobiliari	senyalètica	escala	rampa	enjardiname			nivell accessibilitat	observacions
			itinerari	estada	jocs infantils	jocs biosaludable	esbarjo	gossos	altres					arbrat	parterres	prats		
2820-0	àrea d'estada	a Les Palmeres			31												5	
3725	carrer	Riu Guadalquivir "La Copa"	X	X	25				E, P, B,	X	X	X	X					Eixamplament de vorera amb accés a escola i torre d'aigües
3754	plaça	Raval de Baix	x	x	50				E, P, B, T, S	x				X			2	interior d'illa amb accés a habitatges i aparcament
3755	plaça	Amistat	X	X	28			X	E, P, B,F, Pl, A, Z	X		X	X	X	X			espai urbà davant del jutjat, trams de pav. amb desnivells, passera sobre parterre amb pendent inferior al 6% a confirmar.
3835-2-o	carrer	Carretera de la Platja			60													
E011	jardins	l'Artesà	X	X				X	E, P,			X	X	X			2	jardí d'equipament, amb servei de bar
interior illa CC Sant Jordi - Ribera Baixa / Residència Onze de Setembre																		
ZONES D'APARCAMENT																		
		Cal Gana	X					X		X								1
		Ronda Ponent - Estació																
		Sobre les vies																
		Ajuntament - Església																
		Plaça Montserrat Roig																
		Eixample Sud																
		La Granja																
		Onze de Setembre - Riu Llobregat																

Nivell d'accessibilitat

- 1 Accessible
- 2 Parcialment accessible
- 3 Adaptat
- 4 Practicable
- 5 No accessible
- 6 Convertible
- 7 Altres

Pla d'Accessibilitat Municipal. Fase 1 El casc urbà. Diagnosi.

Estat de l'accessibilitat en el territori. Espais públics.

CODI SIG ID_TRAM	TIPUS	NOM	zones							equipament mobiliari	senyalètica	escala	rampa	enjardiname			nivell accessibilitat	observacions
			itinerari	estada	jocs infantils	jocs biosaludable	esbarjo	gossos	altres					arbrat	parterres	prats		
ESPais PÚBLICS NO INCLOSOS EN FASE 1. EL CASC URBÀ																		
ESPais EN POLÍGONS FORÀ D'ÀMBIT																		
3710	plaça	La Volateria	x						E					x	x	x	8	plaça en rotonda, sols s'accedeix a les voreres
3620	carrer	Canudas	X											x	x	x	8	espai enjardinat amb estanys, amb itineraris no adaptats
8	jardins	Pica d'Estats	-	-	-	-	-	-	V, Ar, Z	-				x	x	x	8	espai enjardinat sense accés al públic
9	plaça	Pla de l'Estany	x	-	-	-	-	-	E, Pl, V, Ar	-				X		X	8	espai central de rotonda amb itineraris de vianants
PARCS METROPOLITANS																		
3850	parc	Fluvial			52			G04										
	parc	Nou						G07										
ALTRES ESPAIS FORA DEL CASC URBÀ																		
?	Pont	Bieló			45													
?		Colònia Americana			46													
132		Horts Lúdics			47													
?		Zona esbarjo Camí de València			56													
?		Zona esbarjo Pont Bunyola			57			G11										
		aparcament carretera de la Platja																
		aparcament passeig de la platja																
Km 1,5	carretera	de la Platja			?			B08										
		pg. de la Platja/platja			?			X										

Pla d'Accessibilitat Municipal. Fase 1 El casc Urbà. Diagnosi.
Estat de l'accessibilitat en els equipaments.

CODI	NOM	ANY DE CONSTRUCCIÓ	DIAGNOSI					
			Accessos	Comunicació horitzontal	Comunicació vertical	Serveis higiènics	Mobiliari i equipament	Conjunta
1	Casa de La Vila	1905	adaptat	accessible	practicable	accessible	accessible	parcialment accessible
2	Oficines Municipals Carrer Major 2-4	2003	accessible	accessible	parcialment accessible	parcialment accessible	accessible	accessible
3	Oficines Municipals Carrer Centre	1984	accessible	accessible	parcialment accessible	parcialment accessible	practicable	parcialment accessible
5	Oficina municipal d'Esports	1970	accessible	accessible	-	accessible	accessible	accessible
7	Magatzem reprografia municipal	1890	no accessible	parcialment accessible	-	-		no accessible
8	Centre Cultural Torre Balcells Escola de música	1909	accessible	accessible	parcialment accessible	accessible	accessible	accessible
9	Centre Cultural el Remolar / Escola d'Arts / Casal M. Gent Gran / Centre Normalització Lingüística	1983	parcialment accessible	accessible	accessible	no accessibles	parcialment accessible	parcialment accessible
10	Centre d'Art Torre Muntadas / sala d'Art Josep Bages / Teatre Kaddish / UNZIP Arts Visuals	1900	practicable	practicable	no accessible	no accessible	accessible	practicable
11	L'Artesà	1900			reforma en execució			accessible
13	Teatre Modern	1929	accessible	accessible	no accessible	adaptat	practicable	adaptat
14	Escola Joan Maragall	1955	adaptat	accessible	accessible	accessible	no accessible	parcialment accessible
16	Escola Sant Jaume	1980	accessible	parcialment accessible	parcialment accessible	adaptat	practicable	parcialment accessible
17	Escola Honorable Josep Tarradellas	1980	adaptat	parcialment accessible	parcialment accessible	parcialment accessible	practicable	adaptat
19	Escola Charles Darwin	1986	practicable	adaptat	parcialment accessible	practicable	practicable	practicable
20	Escola Mossèn Jacint Verdaguer	1970	adaptat	parcialment accessible	adaptat	no accessible	practicable	practicable
21	Escola Bernat Metge	1973	practicable	parcialment accessible	parcialment accessible	practicable	practicable	adaptat
22	Centre Cívic Sant Jordi-Ribera Baixa UBASP EBAS Sant Jordi - Ribera Baixa	2003	accessible	accessible	parcialment accessible	parcialment accessible	adaptat	parcialment accessible
23	Antiga escola del Parc / INSTITUT	1963			reforma en execució			accessible
24	Escola Ramon Llull	1988	accessible	accessible	no accessible	no accessible	practicable	no accessible

Pla d'Accessibilitat Municipal. Fase 1 El casc Urbà. Diagnosi.
Estat de l'accessibilitat en els equipaments.

CODI	NOM	ANY DE CONSTRUCCIÓ	DIAGNOSI					
			Accessos	Comunicació horitzontal	Comunicació vertical	Serveis higiènics	Mobiliari i equipament	Conjunta
25	Escola del Pepa Colomer (El Prat I)	1979	accessible	adaptat	parcialment accessible	accessible	adaptat	parcialment accessible
26	Escola Galileo Galilei	1988	accessible	no accessible	parcialment accessible	adaptat	practicable	no accessible
27	CFA Terra Baixa	1984	accessible	accessible	parcialment accessible	parcialment accessible	practicable	parcialment accessible
28	Escola Jaume Balmes	1991	adaptat	parcialment accessible	practicable	no accessibles	practicable	practicable
29	Institut Escola del Prat	1978	no accessible	practicable	parcialment accessible	accessible	no accessible	no accessible
32	Escola EE Can Rigol	1987	parcialment accessible	parcialment accessible	no accessible	no accessible	no accessible	no accessible
39	Escola Bressol Sol Solet	2010*	accessible	no accessible	no accessible	no accessible	practicable	no accessible
40	CEM Fondo d'en Peixo	2009	accessible	accessible	parcialment accessible	adaptat	adaptat	parcialment accessible
41	CEM Estruch	1988	accessible	accessible	accessible	accessible	practicable	accessible
42	CEM Sagnier	1973-1998	accessible	accessible	adaptada	practicable	accessible	parcialment accessible
49	Centre Materno Infantil-Caritas El Punt de Trobada	1982	practicable	practicable	-	convertible		practicable
65	El Lloro, serveis de Joventut	1970	accessible	accessible	parcialment accessible	parcialment accessible	parcialment accessible	parcialment accessible
66	UPASS EBAS Centre	1990	accessible	parcialment accessible	-	no accessible	accessible	adaptat
67	Dipòsit municipal de vehicles i vestidors Policia L.		no accessible					no accessible
71	SPAI, Servei Integral per a les Conductes Addictives	1982	accessible	parcialment accessible	-	parcialment accessible		parcialment accessible
72	Fundació privada Rubricatus	1985	accessible	accessible	parcialment accessible	parcialment accessible	accessible	accessible
73	Residència d'Avis Penedès	1983	accessible	accessible	parcialment accessible	accessible	accessible	accessible
76a	Tanatori	1967	adaptat	accessible	-	accessible	parcialment accessible	parcialment accessible
78	Centre Cívic Jardins de la Pau	1989	parcialment accessible	accessible	practicable	adaptat	adaptat	adaptat







Pla d'Accessibilitat Municipal. Fase 1 El casc Urbà. Diagnosi.
Estat de l'accessibilitat en els equipaments.







CODI	NOM	ANY DE CONSTRUCCIÓ	DIAGNOSI					
			Accessos	Comunicació horitzontal	Comunicació vertical	Serveis higiènics	Mobiliari i equipament	Conjunta
79	La Capsa	1999	parcialment accessible	practicable	adaptat	parcialment accessible	practicable	parcialment accessible
80	Centre de Promoció Econòmica	1999	accessible	accessible	parcialment accessible	parcialment accessible	practicable	accessible
82	Oficina Municipal de Manteniment i Serveis Urbans	1993			prevista reforma			no accessible
83	Prefectura Policia Local	1994	accessible	accessible	accessible	parcialment accessible	accessible	accessible
86	Pistes de Petanca dels Jardins de la Ribera	1999	accessible	practicable	-	no accessible	practicable	practicable
87	Pistes de Petanca Sant Damià		accessible	accessible	-	adaptat	adaptat	parcialment accessible
89	Cases d'en Puig, Serveis de ciutadania	1784	accessible	parcialment accessible	no accessible	accessible	parcialment accessible	parcialment accessible
90	CEM Julio Méndez	2001	accessible	parcialment accessible	adaptat	adaptat	no accessible	adaptat
91	Oficina Municipal de Salut Pública i Consum OMIC	1970			reforma en execució			accessible
93	El Prat Comunicació. revista El Prat, Prat Radio, elprat.tv, web elprat.cat	1975	no accessible	adaptat	-	adaptat		no accessible
94	Escola Oficial d'Idiomes Escola d'Oficis Delta del Llobregat	1972						accessible
99	Oficines municipals de Via pública	2001	parcialment accessible	accessible		practicable	practicable	parcialment accessible
119	Escola Bressol El Cabusset	2006	accessible	accessible	practicable	no accessible	practicable	parcialment accessible
128	UBASP Sant Cosme Servei Prelaboral del Prat	1998						
129	Equipament del Pla d'actuació de Sant Cosme Oficina municipal d'informació de Sant Cosme	1991						no accessible
132	Horts lúdics							
137	Escola Bressol La Granota	dins parcel·la d'Escola Charles	accessible	accessible	-	adaptat	practicable	parcialment accessible
139	Escola Bressol La Blaveta	dins parcel·la d'Escola Pepa	accessible	accessible	-	accessible	practicable	accessible
140	Cèntric, Espai cultural Biblioteca Antonio Martín	2010	accessible	accessible	practicable	adaptat	accessible	parcialment accessible

Pla d'Accessibilitat Municipal. Fase 1 El casc Urbà. Diagnosi.
Estat de l'accessibilitat en els equipaments.







CODI	NOM	ANY DE CONSTRUCCIÓ	DIAGNOSI					
			Accessos	Comunicació horitzontal	Comunicació vertical	Serveis higiènics	Mobiliari i equipament	Conjunta
141	Escola del Parc	2010*	accessible	accessible	accessible	accessible	practicable	accessible
142	Granja de la Ricarda	2009						
145	Centre Municipal de Vela	2009	accessible	accessible	adaptat	accessible	accessible	accessible
149	Serveis d'infància La Caseta	1991						
154	Centre cívic Palmira Domènech - Edifici magatzem arxiu	1980			reforma en execució			accessible
155	Oficina d'informació turística				reforma en execució			accessible
156	Punt solidari	1990			reforma en procés de redacció			accessible
XXX	La Nau de Cultura Popular El Nus, Federació d'Entitats de Cultura Popular...	1969	accessible	accessible	no accessible	adaptat	accessible	parcialment accessible
XXX	Local Agricultura	1999			reforma en execució			accessible







Pla d'Accessibilitat Municipal. Fase 1 El casc urbà. Diagnosi.
Estat de l'accessibilitat en el transport. Parades d'autobús.


ID_PARADA	NOM CARRER	ID_TRAM VORERA	Tipologia	Equipament	Incidències	INCIDÈNCIA	FOTOGRAFIA	PROPOSTA D'ACTUACIÓ
582	RONDA DE LLEVANT	1755-4-o	A	P		Parada anul·lada		Si l'anul·lació és definitiva cal retirar el pal de parada
585	AVINGUDA DEL REMOLAR	2290-17-o	A	G, B		Accés de plataforma a vorera amb interferències amb l'arbrat		Donada la llargada de la plataforma no es considera prioritari tapar escocells
608	AVINGUDA DE JOSEP ANSELM CLAVÉ	1660-3-s	B1	P, PP	B6	Vorera amb arbrat i franja depaviment irregular de llamborda		Tapar un escocell 1,40 x 1,40 m per garantir la sortida sense entrebancs
745	CARRER DE MANUEL BERTRAND	1810-5-e	A		B6	Parada anul·lada		Si l'anul·lació és definitiva cal retirar el pal de parada
821	CARRER DEL RIU LLOBREGAT	1775-2-s	B2			Vorera amb arbrat, difícil accés al interior de la marquesina sense passar per la plataforma. Accés de plataforma a vorera amb interferències amb l'arbrat		Tapar dos escocells 1,80 x1, 80 m, per poder accedir a la plataforma
1014	AVINGUDA DE LA VERGE DE MONTSERRAT	2690-10-s	A	B, G				







ID_PARADA	NOM CARRER	ID_TRAM VORERA	Tipologia	Equipament	Incidències	INCIDÈNCIA	FOTOGRAFIA	PROPOSTA D'ACTUACIÓ
1015	AVINGUDA DE LA VERGE DE MONTSERRAT	2690-6-n	A	B, G				
1016	AVINGUDA DE LA VERGE DE MONTSERRAT	2690-10-n	A	B, G				
1042	CARRER DEL RIU LLOBREGAT	1775-1-e	C, B2	P, PP, G		Marquesina de recent col·locació		
1043	AVINGUDA DEL REMOLAR	2290-15-o	B2	J, P, PP		Falta codi de parada		
1044	AVINGUDA DEL REMOLAR	2290-17-n-e	B1	PP, J		Vorera amb arbrat, interfereix en l'accés a la marquesina i en la sortida de l'autobús		Refer dos escocells i tapar-los
1097	AVINGUDA DE JOSEP ANSELM CLAVÉ	1660-1-s	B1	J, PP				



ID_PARADA	NOM CARRER	ID_TRAM VORERA	Tipologia	Equipament	Incidències	INCIDÈNCIA	FOTOGRAFIA	PROPOSTA D'ACTUACIÓ
1153	CARRER DE LLEIDA	1750-7-n	B1	G,J				
1155	CARRER DE LLEIDA	1750-7-s	B2	PP,B,G,J	Vorera amb arbrat			Donada la llargada de la plataforma no es considera prioritari tapar escocells
1206	CARRER DEL RIU LLOBREGAT	1775-6-s	B1	P, PP	Falta codi de parada/ escocell tapat			
1383	CARRER DEL RIU LLOBREGAT	1775-6-n	B2	P, J, G	Vorera amb arbrat, la marquesina té els dos laterals i cal accedir-hi a través de la plataforma			Tapar dos escocells 1,80 x 1,80 m. Al poder accedir a través de la plataforma no es considera prioritari retirar un lateral de la marquesina
1384	CARRER DEL RIU LLOBREGAT	1775-4-s	B2	J, G	Vorera amb arbrat i marquesina amb dos laterals			Donada la llargada de la plataforma no es considera prioritari tapar escocells La distància entre marquesina i calçada permet l'accés al seu interior, no es considera prioritari retirar un lateral
1442	AVINGUDA DE LA VERGE DE MONTSERRAT	2690-6-s	A	P, G				







ID_PARADA	NOM CARRER	ID_TRAM VORERA	Tipologia	Equipament	Incidències	INCIDÈNCIA	FOTOGRAFIA	PROPOSTA D'ACTUACIÓ
1553	AVINGUDA DE JOSEP ANSELM CLAVÉ	1660-5-o-s	B0	J, P, PP aïllat		Paperera entorpeix el pas		Tapar dos escocells Ø1,40 m i desplaçar paperera
1652	CARRER DEL RIU LLOBREGAT	1775-4-n	B2	P, B, J, G		Vorera amb arbrat i marquesina amb dos laterals		Donada la llargada de la plataforma no es considera prioritari tapar escocells La distància entre marquesina i calçada permet l'accés al seu interior, no es considera prioritari retirar un lateral
1690	CARRER DEL RIU LLOBREGAT	1775-2-n	B2	P, PP, G		Vorera amb arbrat i marquesina amb dos laterals		Tapar un escocell 1,80 x 1,80 m, malgrat la llargada de la plataforma. La distància entre marquesina i calçada permet l'accés al seu interior, no es considera prioritari retirar un lateral. Desplaçar paperera
1691	CARRER DEL RIU LLOBREGAT	1775-1-o	B1	P, PP, J, G				
2371	AVINGUDA DE L'ONZE DE SETEMBRE	1083-2-n	B0			Vorera amb arbrat, cal travesar carril bici		Tapar dos escocells 1,20 x 1,20 m i senyalitzar preferència en carril bicicleta
2375	AVINGUDA DE L'ONZE DE SETEMBRE	1083-2-s	B0+PSI	P	B6	Vorera amb arbrat, paperera interfereix la sortida del vehicle		Tapar escocell 1,20 x 1,20 m i desplaçar paperera







ID_PARADA	NOM CARRER	ID_TRAM VORERA	Tipologia	Equipament	Incidències	INCIDÈNCIA	FOTOGRAFIA	PROPOSTA D'ACTUACIÓ
2379	AVINGUDA DE L'ONZE DE SETEMBRE	1083-6-n	B0	P, J, G, PP	B2	Vorera amb arbrat, cal travessar carril bici i paperera interfereix la sortida del vehicle		Tapar dos escocells 1,20 x 1,20, desplaçar paperera i senyalitzar carril bicicleta
2380	AVINGUDA DE L'ONZE DE SETEMBRE	1083-6-s	B2	P, J, G	B2	Vorera amb arbrat i marquesina amb dos laterals		Tapar dos escocells 1,00 x 1,00 m La distància entre marquesina i calçada permet l'accés al seu interior, no es considera prioritari retirar un lateral
2571	AVINGUDA DEL REMOLAR	2290-15-e	B2+PSI	G	B2	Vorera amb arbrat i marquesina amb dos laterals, per accedir a marquesina cal anar per plataforma. Té un escocell tapat		Tapar escocell 1,00 x 1,00 m. Al poder accedir a través de la plataforma no es considera prioritari retirar un lateral de la marquesina
2603	AVINGUDA DE LA VERGE DE MONTSERRAT	2690-4-n	A		B6	Fora de servei per obres av. Verge de Montserrat		
2819	AVINGUDA DEL REMOLAR	2290-3-e	B2	P, G		Vorera amb arbrat separat del límit de calçada, i marquesina amb dos laterals		
2821	AVINGUDA DEL REMOLAR	2290-3-o	B0	G		Vorera amb arbrat separat del límit de calçada		

ID_PARADA	NOM CARRER	ID_TRAM VORERA	Tipologia	Equipament	Incidències	INCIDÈNCIA	FOTOGRAFIA	PROPOSTA D'ACTUACIÓ
2824	AVINGUDA DE LA VERGE DE MONTSERRAT	2690-3-s	B2	P, J, PP	B2,B6	Fora de servei per obres av. Verge de Montserrat		Si ha de tornar a entrar en servei: dotar de plataforma, tancar escocell 1,20 x 1,20 m i retirar un lateral de la marquesina. Si no retirar marquesina i paperera.
3001	PASSATGE DE L'ESTACIÓ	s.d.	B2	P, PP, J		Accés molt just a marquesina Ø120		Retirar un lateral de marquesina
3095	AVINGUDA DE LA VERGE DE MONTSERRAT	2690-18-s	A	G, B, P		Banc i paperera molt junts, no hi ha Ø150 al costat del banc.		
3132	AVINGUDA DE LA VERGE DE MONTSERRAT	2690-18-n	A	G, B, P				
3288	CARRER DEL VALL D'ARAN	1220-2-n	B2	PP, P	B2	Vorera amb arbrat. Model de marquesina que no permet retirar lateral. Calçada amb franja d'aparcament.		Una plataforma garantiria un bon accés als vehicles i al interior de la marquesina. Degut a la quasi nula presència de vehicles aparcats el cap de setmana la plataforma podria provocar accidents. Es proposa reforçar la senyalització de l'espai de maniobra d'aproximació. Tancar dos escocells 1,00 x 1,00 m.
3289	CARRER DEL VALL D'ARAN	1220-2-s	A	B, P		El banc ocupa part del itinerari de la vorera, es compensa amb l'eixamplament de l'espai privat		Una plataforma garantiria un bon accés als vehicles i al interior de la marquesina. Degut a la quasi nula presència de vehicles aparcats el cap de setmana la plataforma podria provocar accidents. Es proposa reforçar la senyalització de l'espai de maniobra d'aproximació. Tancar un escocell 80 x 80 m.







ID_PARADA	NOM CARRER	ID_TRAM VORERA	Tipologia	Equipament	Incidències	INCIDÈNCIA	FOTOGRAFIA	PROPOSTA D'ACTUACIÓ
3296	AVINGUDA DE LA VERGE DE MONTSERRAT	2690-2-s	B2	P, J	B6	Vorera amb arbrat Fora de servei per obres av. Verge de Montserrat		Si ha de tornar a entrar en servei: dotar de plataforma i tapar escocell 1,20 x 1,20 m. Si no retirar marquesina i paperera
3297	AVINGUDA DE LA VERGE DE MONTSERRAT	2690-2-n	A	B	B6	Vorera amb arbrat Fora de servei per obres av. Verge de Montserrat		Si ha de tornar a entrar en servei: dotar de plataforma i tapar escocell 1,20 x 1,20 m. Si no retirar pal i banc
3299	CARRER CORONEL SANFELIU	1240-6-e	A					
3300	CARRER DE LA CARRETERA DE LA MARINA	1830-1-o	B1	P, J		Vorera amb arbrat, els escocells ja estan tapats, però la fusta ha baixat i hi ha ressalts. Caldria fer manteniment.		
3301	CARRER DE LO GAITER DEL LLOBREGAT	1460-12-s	B2	J, G, P		Vorera amb arbrat		Tapar dos escocells 1 x 1 m, per garantir els 1,8 m lliures als laterals de la marquesina
3359	CARRER DE LA CARRETERA DE LA MARINA	1830-14-e	B3+PSI	J, G		Per accedir a la marquesina cal passar per la plataforma. Un banc entorpeix el pas		Retirar o desplaçar el banc de l'àmbit de la plataforma







ID_PARADA	NOM CARRER	ID_TRAM VORERA	Tipologia	Equipament	Incidències	INCIDÈNCIA	FOTOGRAFIA	PROPOSTA D'ACTUACIÓ
3360	CARRER DE LA CARRETERA DE LA MARINA	1083-11-e	B1	PP, P, J, G		Cal vigilar les dimensions de pas entre el mobiliari de la terrassa del bar i la marquesina		
3361	CARRER DE LA CARRETERA DE LA MARINA	1830-9-e	B1	PP, J, G		L'alineació d'escocells i bancs dificulta el pas cap a l'itinerari de la vorera		Retirar o desplaçar el banc de l'àmbit de la plataforma. Tapar un escocell 1 x 1 m, per garantir els 1,8 m lliures als laterals de la marquesina
3362	CARRER DE LA CARRETERA DE LA MARINA	1830-4-o	PSI	B, P, G				
3363	CARRER DE LA CARRETERA DE LA MARINA	1830-4-e	PSI	B, P, G				
3364	CARRER DE LA CARRETERA DE LA MARINA	1830-8-o	PSI	B, J, G		L'existència de dos bancs dificulta l'accés des de la plataforma a la vorera		Retirar o desplaçar un banc de l'àmbit de la plataforma
3375	CARRER DE LA CARRETERA DE LA MARINA	1830-11-o	B2	P, J, G		Vorera amb arbrat. La separació entre els bancs i el límit de vorera facilita les maniobres		Donada la llargada de la plataforma no es considera prioritari tapar escocells







ID_PARADA	NOM CARRER	ID_TRAM VORERA	Tipologia	Equipament	Incidències	INCIDÈNCIA	FOTOGRAFIA	PROPOSTA D'ACTUACIÓ
3376	CARRER DE LA CARRETERA DE LA MARINA	1830-14-o	B1	P		La paperera pot entorpir la baixada del vehicle		Retirar o desplaçar la paperera. El senyal de no estacionar hauria d'estar a 1,8 m de la marquesina, aquest es podria retirar al tractar-se d'un carril de circulació, sense aparcament.
3441	CARRER DE LLEIDA	1750-11-n	A	P, B, G		Vorera amb arbrat. La paperera pot entorpir la baixada del vehicle		Tapar tres escocells 1,00 x 1,00 m i retirar o desplaçar paperera
3472	AVINGUDA DEL REMOLAR	2290-18-o	C, B0			Va estar un temps anul·lada. La marquesina ocupa tota la vorera, cal circular per el seu interior, pot servir a aquesta i a 110359		
3485	CARRER DE LLEIDA	1750-12-s	PSI	B, P, J, G		Vorera amb arbrat, els escocells ja estan tapats		
3486	CARRER DE LLEIDA	1750-15-s	A	B, G, P		Vorera amb arbrat, els escocells ja estan tapats		
3487	CARRER DE LLEIDA	1750-15-n	A	B,P,G		Vorera amb arbrat, els escocells ja estan tapats. La marquesina ocupa tota la vorera i interfereix amb l'itinerari		entre pals de parada i fanal no hi ha 1,80 m. Al ser el panell informatiu giratori no es considera prioritari que l'espai hi sigui a tots els costats.







ID_PARADA	NOM CARRER	ID_TRAM VORERA	Tipologia	Equipament	Incidències	INCIDÈNCIA	FOTOGRAFIA	PROPOSTA D'ACTUACIÓ
3488	CARRER DE LA CARRETERA DE LA MARINA	1830-1-e	B0	J, G		L'alineació d'escocells i bancs dificulta el pas cap a l'itinerari de la vorera		Retirar o desplaçar un banc de l'àmbit de la plataforma
3489	CARRER DE LO GAITER DEL LLOBREGAT	1460-12-n	B2	G, PP		Vorera amb arbrat		Tapar dos escocells 1,00 x 1,00
3490	CARRER DE LES MORERES	1995-2-e	B2			no hi ha codi parada		
3491	CARRER DE LES MORERES	1995-2-o	A					
3492	AVINGUDA DEL REMOLAR	2290-10-e	B3	B, G		s'ha afegit marquesina, model amb dos laterals que no poden retirar-se. Per accedir a marquesina cal anar per la plataforma.		tapar dos escocells 1,00 x 1,00 m
3493	AVINGUDA DEL REMOLAR	2290-10-o	B2+PSI	J,G,P, B		davant d'entrada a escola / fanal no permet aproximació a part posterior panell informatiu. Marquesina en plataforma		

ID_PARADA	NOM CARRER	ID_TRAM VORERA	Tipologia	Equipament	Incidències	INCIDÈNCIA	FOTOGRAFIA	PROPOSTA D'ACTUACIÓ
3494	AVINGUDA DE L'ONZE DE SETEMBRE	1083-12-n	A	G		Hi ha un desnivell entre calçada i vorera amb un parterre. Vorera amb carril bici Tram per accedir a plataforma estret i en pendent		Tapar parterre a tot el llarg de la plataforma, dotar rampa de passamà i senyalitzar preferència en carril bici
3495	AVINGUDA DE L'ONZE DE SETEMBRE	1083-11-s	B1	G		marquesina amb un lateral lliure		
3496	AVINGUDA DE L'ONZE DE SETEMBRE	1083-15-s	B1	G		escocell just en l'accés a la marquesina		Tapar un escocell 1,20 x 1,20 m
3497	AVINGUDA DE L'ONZE DE SETEMBRE	1083-16-n	B2	PP, G		Vorera amb carril bici. Marquesina amb dos laterals per accedir-hi calo anar per la plataforma.		Tapar dos escocells 1,00 x 1,00 i senyalitzar preferència en carril bici
3502	AVINGUDA DEL REMOLAR	2290-13-o	B2	P, G, J	B2	Pas per vorera darrera marquesina és de 1,20 m. Per accedir a marquesina cal pujar a la plataforma, la paperera obstaculitza l'accés a la marquesina des de la vorera.		Tapar dos escocells 1,00 x 1,00, retirar arbre i desplaçar paperera i marquesina
3503	CARRER DE LLEIDA	1750-2-n	B1	P,G,J		l'arbre que no permetria l'accés a la marquesina ja s'ha retirat.		







ID_PARADA	NOM CARRER	ID_TRAM VORERA	Tipologia	Equipament	Incidències	INCIDÈNCIA	FOTOGRAFIA	PROPOSTA D'ACTUACIÓ
100712	AVINGUDA DE JOSEP ANSELM CLAVÉ	1660-2-n	B0	P	B6	Restes de suport de parament lateral que presenten risc de cops. Paperera redueix ample de pas, podria estar a l'altre costat de la marquesina		Desplaçar paperera. Eliminar suports de laterals retirats
102132	CARRER DEL DOCTOR SOLER I TORRENS	1250-2-n	B1	P, J		Accés a nivell de calçada		
102133	CARRER DEL DOCTOR SOLER I TORRENS	1250-1-s	PSI	P		Accés a nivell de calçada i en pendent. La paperera no partet aproximació a la informació d'una de les cares del PSI		
102249	AVINGUDA DE JOSEP ANSELM CLAVÉ	1660-1-n	B2	E,P,J, PP	B2	Escocell sense tapar en itinerari d'accés a marquesina. L'accés des dels dos costats té elements que redueixen l'ample.		Tapar escocell 1,50 x 1,50
104721	AVINGUDA DE JOSEP ANSELM CLAVÉ	1660-5-o-n	B2	P		Escocell sense tapar entorpeix accés a informació posterior. La paperera podria situar-se alineada amb senyal vertical i deixaria un pas més ample.		Tapar escocell Ø1,40 i desplaçar paperera
107116	PASSATGE DE L'AUTOVIA	1650-2-s	B0	PP, P, J		en vorera no accessible		Caldria una reurbanització de l'entorn, es considera desproporcionat





ID_PARADA	NOM CARRER	ID_TRAM VORERA	Tipologia	Equipament	Incidències	INCIDÈNCIA	FOTOGRAFIA	PROPOSTA D'ACTUACIÓ
107238	CARRER DEL RIU LLOBREGAT	1775-1-o	A					
107617	CARRER DE JOAN MARAGALL	1730-3-o	A	G		actualment vorera afectada per tanca d'obra, queda sols pas de 80cm inclòs vorada. Han finalitzat les obres i la parada s'ha desplaçat		
107620	CARRER DE LLEIDA	1750-20-n	C	J, G	B6	els escocells ja estan tapats		
107625	AVINGUDA DE LA VERGE DE MONTSERRAT	2690-19-n	A	B, P, G				
107626	CARRER DE DOLORES IBÀRRURI	1265-1-o	B0	J	B6	els vianants han de circular per dins la marquesina, no hi ha el núm. de parada. Restes de suport de parament lateral que presenten risc de cops.		eliminar restes suports lateral marquesina
107627	AVINGUDA DE POMPEU FABRA	1340-13-n	A	B, G				Donada la llargada de la plataforma no es considera prioritari tapar escocells

ID_PARADA	NOM CARRER	ID_TRAM VORERA	Tipologia	Equipament	Incidències	INCIDÈNCIA	FOTOGRAFIA	PROPOSTA D'ACTUACIÓ
107628	CARRER DE FREDERICA MONTSENY	1375-3-o	A	P, B, G				Donada la llargada de la plataforma no es considera prioritari tapar escocells
107629	CAMÍ DE CAL XEIX	725-2-o	B1+PSI	J, P		fora casc urbà, pantalla amb panell solar amb informació i servei a demanda.		
107630	CARRER DE FREDERICA MONTSENY	1375-4-e	A	B, G				Donada la llargada de la plataforma no es considera prioritari tapar escocells
107631	AVINGUDA DE POMPEU FABRA	1340-13-s	B1	P, J, G		Ample de pas darrera marquesina de 1,70 m		
107632	CARRER DE DOLORES IBÀRRURI	1265-1-e	B1	G, P				Tapar dos escocells 1,20 x 1,20
107633	AVINGUDA DE LA VERGE DE MONTSERRAT	2690-20-s	C	B, G		per marques en paviment sembla que pròximament es col·locarà marquesina. S'ha col·locat, per accedir-hi cal pujar a la plataforma. Marquesina+banc+pal+paperera dificulten l'accés fins l'itinerari de la vorera. La paperera ja no hi és.		Retirar banc i pal, quan la marquesina tingui la senyalització

ID_PARADA	NOM CARRER	ID_TRAM VORERA	Tipologia	Equipament	Incidències	INCIDÈNCIA	FOTOGRAFIA	PROPOSTA D'ACTUACIÓ
107638	CARRER DE LLEIDA	1750-20-s	A+PSI	B, J, G		els escocells ja estan tapats		
107642	CARRER D'ENRIC BORRAS	1280-3-e	A	G				
108620	PASSEIG DE LA PLATJA	2235-2	A			Fora del casc urbà, servei sols en temporada de platja		
108621	PASSEIG DE LA PLATJA	2235-2	A			Fora del casc urbà, servei sols en temporada de platja		
108622	PASSEIG DE LA PLATJA	2235-2	C, B4	S		Fora del casc urbà, servei sols en temporada de platja		
108623	PASSEIG DE LA PLATJA	2235-2	C, B4			Fora del casc urbà, servei sols en temporada de platja		

ID_PARADA	NOM CARRER	ID_TRAM VORERA	Tipologia	Equipament	Incidències	INCIDÈNCIA	FOTOGRAFIA	PROPOSTA D'ACTUACIÓ
108624	PASSEIG DE LA PLATJA	2235-2	C, B4			Fora del casc urbà, servei sols en temporada de platja		
108765	CTRA DE LA PLATJA	112-3	A	B, P		Fora del casc urbà, servei sols en temporada de platja		
109130	PASSATGE DE L'ESTACIÓ	s.d.	B2	P, PP, J		accés molt just a marquesina Ø120		Retirar un lateral de marquesina
109132	PASSATGE DE L'ESTACIÓ	s.d.	B2	P, PP		accés molt just a marquesina Ø120		Retirar un lateral de marquesina
109216	PASSATGE DE L'ESTACIÓ	s.d.	B1	P, PP, J				
109257	CARRETERA DE CA L'ALAIO	85-2	B1	PP, J		Pas posterior a la parada amb lleuger pendent		

ID_PARADA	NOM CARRER	ID_TRAM VORERA	Tipologia	Equipament	Incidències	INCIDÈNCIA	FOTOGRAFIA	PROPOSTA D'ACTUACIÓ
109258	CARRETERA DE CA L'ALAIO	85-1	A					
109820	CTRA DE LA PLATJA	112-5-o	A			Fora del casc urbà, servei sols en temporada de platja		
109821	CTRA DE LA PLATJA	112-5-e	A	B, P		Fora del casc urbà, servei sols en temporada de platja		
109962	CTRA DE L'AVIACIÓ	870-10-e	A	B		afectada per obres de Ronda Sud		
109972	AVINGUDA DE PEPA COLOMER	4028-11-s	PSI	J		fora casc urbà, pantalla amb panell solar amb informació i servei a demanda. Vorera amb arbrat		
109973	AVINGUDA DE PEPA COLOMER	4028-5-s	PSI	J		fora casc urbà, pantalla amb panell solar amb informació i servei a demanda. Vorera amb arbrat		

ID_PARADA	NOM CARRER	ID_TRAM VORERA	Tipologia	Equipament	Incidències	INCIDÈNCIA	FOTOGRAFIA	PROPOSTA D'ACTUACIÓ
109975	RONDA DEL SUD	2500-7-n	A					
110359	AVINGUDA DEL REMOLAR	2290-18-o	A					
110363	AVINGUDA DE L'ONZE DE SETEMBRE	1083-14-n	A	B6	vorera amb arbrat, cal creuar el carril bici			senyalitzar preferència en carril bici per la llargada de la plataforma no es considera prioritari tapar els escocells
110364	AVINGUDA DE L'ONZE DE SETEMBRE	1083-14-s	A	B6	vorera amb arbrat, cal creuar el carril bici			senyalitzar preferència en carril bici per la llargada de la plataforma no es considera prioritari tapar els escocells

Pla d'Accessibilitat Municipal. Fase 1 El casc urbà. Diagnosi.**Estat de l'accessibilitat en el transport. Parades de taxi.**

	NOM CARRER	ID_TRAM VORERA	TIPOLOGIA	EQUIPAMENT	INCIDÈNCIES	OBSERVACIONS
1	c. Dr. Soler i Torrens	1250-2-n				està en web municipal, no s'ha trobat en visites de camp
2	Av. Verge de Montserrat	2690-11-s	B	C,D	T4	no hi ha gual específic, però gual vianants immediat
3	PL. Mestre Estalella	1790-2				està en web municipal, no s'ha trobat en visites de camp
4	c. Riu Llobregat	1775-3-n				està en web municipal, no s'ha trobat en visites de camp
5	Av. Remolar	2290-5-o	A	C, D	T4	no hi ha gual específic, però gual vianants immediat
6	Av. Verge de Montserrat	2690-3-n				està en web municipal, no s'ha trobat en visites de camp
7	Estació d'autobusos		B	C,D	T4	no hi ha gual específic, però gual vianants immediat
	AEROPORT					fora d'àmbit del pla

Pla d'Accessibilitat Municipal. Fase 1 El casc urbà. Diagnosi.

Estat de l'accessibilitat en el transport. Places d'aparcament reservades per a PMR.

	EQUIPAMENT	NÚMERO PLAZAS	ADREÇA	en equipaments	en eix comercial	en zona d'aparcament
1	CAP 17 Setembre	2	C/Girona 111	2		
2	CAP Ramona Via	2	Pç. De Montserrat Roig	2		
3	La Capsa	2	Av. Del Pare Andreu de Palma 5	2		
4	Cases d'en Puig	2	C/ Jaume Casanovas 107	2		
5	Cementiri del Sud	1	Carretera de la platja, km. 1,5	1		
6	Cementiri vell	1	C/ Rector Pere Pellicer	1		
7	Centre Cívic Jardins de la Pau	1	C/Palamós 21	1		
8	Centre Cívic Palmira Domènech	1	C/ Lo Gaiter de Llobregat, 112	1		
9	Centre Cívic Sant Jordi - Ribera Baixa	2	C/ de Dolores Ibárruri, 45-47	2		
10	Centre Cultural el Remolar	1	C/ Ramon Llull 13-15	1		
11	Centre Esplai	2	C/ Riu Anoia 42	2		
12	Cèntric Espai Cultural	3	C/ Jaume Casanovas 163-165	3		
13	Cèntric Espai Cultural	1	C/ Jaume Casanovas, 171-173	1		
14	Centre Esportiu Municipal Estruch	2	C/ Andreu de Palma 9	2		
15	Centre Esportiu Municipal Fondo d'en Peixo /Renfe	5	Parc Fondo d'en Peixo 2			5
16	Centre Esportiu Municipal Júlio Méndez	2	C/ Riu Guadalquivir 1	2		
17	Centre Esportiu Municipal SAGNIER	2	C/ Federica Montseny	2		
18	Centre Municipal de Vela	1	Passeig de la platja, 3	1		
19	Centre de Serveis Educatius	1	C/ Riu Cardener 2-4	1		
20	Escola d'Adults Terra Baixa	2	C/ de la Serra del Cadí	2		
21	Escola Oficial d'Idiomes	2	Av. Del Pare Andreu de Palma	2		
22	Horts Lúdics	1	Ctra. De la platja, km, 1,3	1		
23	Jutjats	1	C/ Riu Xuquer	1		
24	Jutjats	1	C/ Riu Anoia 11	1		
25	Oficines de Gestió Tributària	1	C/ Mossen Cinto Verdaguer 3	1		
26	Oficina de Informació i Atenció Ciutadana - OIAC	2	Pça de la Vila, 1			2
27	Oficines Municipals	1	C/ del Centre 26-30	1		
28	Oficines Municipals Consum / Urbanisme	4	C/ Major 43			4
29	Policia Local	1	C/ Riu Llobregat, 2-4	1		
30	Poligon Industrial Mas Blau	2	C/ Berguedà, 1			2
31	Prat Espais	1	C/ Antoni Tapies	1		
32	Promoció Econòmica	2	C/ de les Moreres 48	2		

Pla d'Accessibilitat Municipal. Fase 1 El casc urbà. Diagnosi.**Estat de l'accessibilitat en el transport. Places d'aparcament reservades per a PMR.**

EQUIPAMENT	NÚMERO PLAZAS	ADREÇA	en equipaments	en eix comercial	en zona d'aparcament
33 Tanatori Municipal	1	Carretera de la platja, km. 1,5	1		
34 Teatre L'Artesà	1	C/ Centre, 33	1		
35 Eix comercial (Ctra. Marina)	1	Ctra. Marina 73		1	
36 Eix comercial (Mercat Marina)	1	C/ Cáceres 11		1	
37 Eix comercial (Verge de Montserrat)	1	Av. Verge de Montserrat 56		1	
38 Eix comercial (Verge de Montserrat)	1	Av. Verge de Montserrat 75		1	
39 Eix comercial (Verge de Montserrat)	1	Av. Verge de Montserrat 108		1	
40 Eix comercial (Verge de Montserrat)	1	Av. Verge de Montserrat 105		1	
41 Eix comercial (Verge de Montserrat)	1	Av. Verge de Montserrat 126		1	
42 Eix comercial (Verge de Montserrat)	1	Av. Del Canal 160		1	
43 Eix comercial (Verge de Montserrat)	1	Av. Verge de Montserrat 145		1	
44 Eix comercial (Verge de Montserrat)	1	Av. Verge de Montserrat, 179		1	
45 Eix comercial (Verge de Montserrat)	1	Av. Remolar 83		1	
46 Estacionament Cal Gana	4	C/ Mataró			4
47 Estacionament La Granja	2	Plaça de la Granja Colominas			2
48 Estacionament Platja	14	Passeig de la platja s/n			14
49 Aparcament Eixample Sud	10	C/ Jaume Casanovas			10
Places d'aparcament lliure per a PMR	98		44	11	43
Places d'aparcament reservades amb titular conductor	44				
Places d'aparcament reservades amb titular no conductor	75				
TOTAL PLACES APARCAMENT PMR	217				